

# SITUACIÓN NACIONAL POR COVID-19 (CORONAVIRUS)

Inicio 29/02/2020- Corte 01/04/2020 17:00 - INFOGRAFÍA N°037



Hasta la fecha se han tomado **9019** muestras para COVID-19



**2758**

Casos confirmados



**3428**

Casos con sospecha



**98**

Personas Fallecidas



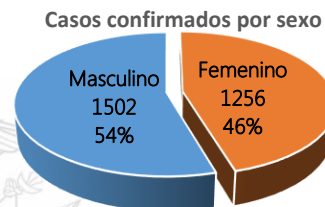
**2833**

Casos descartados



**58**

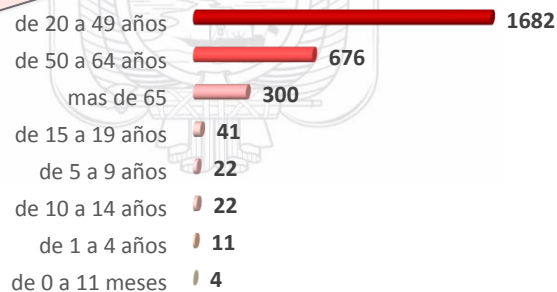
Casos con Alta Hospitalaria



### Fallecidos por provincia

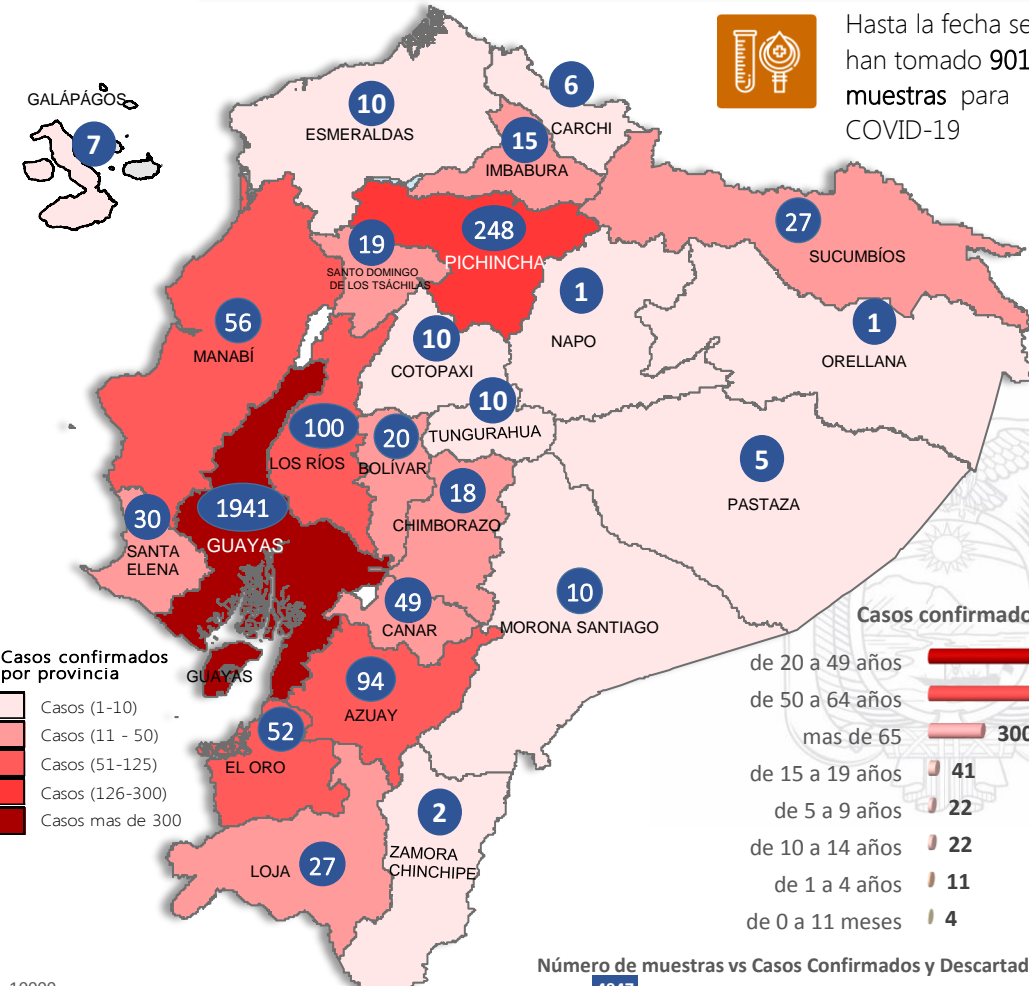
Provincia	Fallecidos
Azuay	3
Cañar	2
Cotopaxi	1
El Oro	9
Guayas	63
Imbabura	1
Los Ríos	6
Manabí	2
Pichincha	5
Santa Elena	4
Sucumbíos	1
Tungurahua	1
<b>Total</b>	<b>98</b>

### Casos confirmados por grupo etario

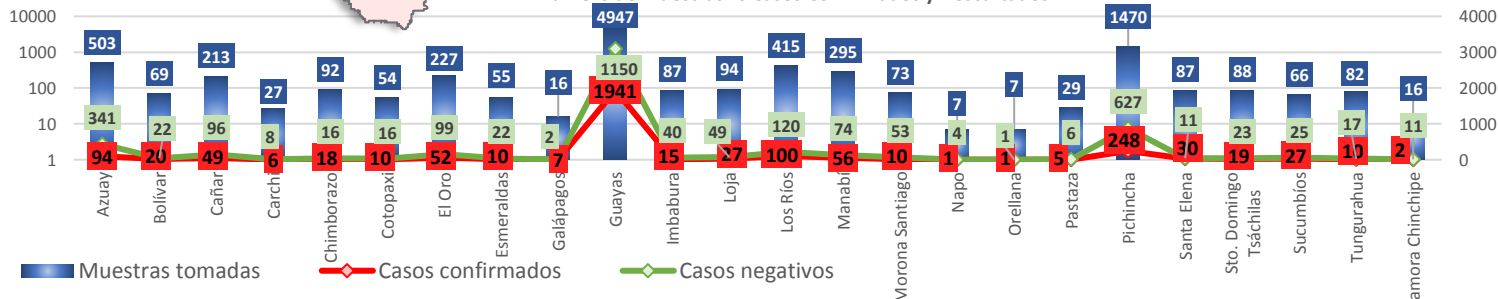


Casos confirmados por provincia

- Casos (1-10)
- Casos (11 - 50)
- Casos (51-125)
- Casos (126-300)
- Casos mas de 300



### Número de muestras vs Casos Confirmados y Descartados




Provincia	Confirmado	%
Azuay	94	3,4%
Bolívar	20	0,7%
Cañar	49	1,8%
Carchi	6	0,2%
Chimborazo	18	0,7%
Cotopaxi	10	0,4%
El Oro	52	1,9%
Esmeraldas	10	0,4%
Galápagos	7	0,3%
<b>Guayas</b>	<b>1941</b>	<b>70,4%</b>
Imbabura	15	0,5%
Loja	27	1,0%
<b>Los Ríos</b>	<b>100</b>	<b>3,6%</b>
Manabí	56	2,0%
Morona Santiago	10	0,4%
Napo	1	0,04%
Orellana	1	0,04%
Pastaza	5	0,18%
<b>Pichincha</b>	<b>248</b>	<b>9,0%</b>
Santa Elena	30	1,1%
Sto. Domingo Tsáchilas	19	0,7%
Sucumbíos	27	1,0%
Tungurahua	10	0,4%
Zamora Chinchipe	2	0,1%
<b>Total general</b>	<b>2758</b>	

### Estado de personas contagiadas

<b>Alta hospitalaria</b>	<b>58</b>
Estables en aislamiento domiciliario	2301
Hospitalizados estables	191
Hospitalizados con pronóstico reservado	110
<b>* Fallecidos</b>	<b>98</b>
<b>Total</b>	<b>2758</b>

\*Adicionalmente se registran **76** fallecidos probables por COVID-19 a nivel nacional.

La diferencia entre las muestras tomadas menos los casos confirmados y descartados, son casos que se encuentran a espera del resultado final de la prueba COVID-19



# SITUACIÓN NACIONAL POR COVID-19 (CORONAVIRUS)

Inicio 29/02/2020- Corte 01/04/2020 17:00 - INFOGRAFÍA N°037



## Región Costa

Provincia/Cantón	Confirmado
<b>El Oro</b>	<b>52</b>
Arenillas	2
Huaquillas	3
Machala	19
Pasaje	3
Santa Rosa	18
Atahualpa	1
Zaruma	1
Piñas	2
Portovelo	1
El Guabo	2
<b>Esmeraldas</b>	<b>10</b>
Esmeraldas	7
Quinindé	1
Rioverde	1
Atacames	1
<b>Guayas</b>	<b>1941</b>
Alfredo Baquerizo Moreno	3
Balzar	5
Colimes	1
Daule	135
Durán	89
Empalme	6
Guayaquil	1304
Milagro	140
Naranjal	6
Pedro Carbo	16
Salitre	26
Samborondón	165
Santa Lucía	10
Playas	8
Simón Bolívar	2
San Jacinto de Yaguachi	16
El Triunfo	2
Lomas De Sarquentillo	1
Naranjito	2
Nobol	1
Gral. Antonio Elizalde	2
Isidro Ayora	1
<b>Los Ríos</b>	<b>100</b>
Babahoyo	48
Buena Fe	1
Mocache	1
Montalvo	4
Quevedo	29
Urdaneta	4
Ventanas	10
Vinces	2
Quinsaloma	1
<b>Manabí</b>	<b>56</b>
Bolívar	1
Jipijapa	2
Manta	28
Montecristi	2
Portoviejo	19
Santa Ana	1
Sucre	1
Jaramijó	1
El Carmen	1
<b>Santa Elena</b>	<b>30</b>
Santa Elena	12
La Libertad	12
Salinas	6
<b>Sto. Domingo Tsáchilas</b>	<b>19</b>
La Concordia	3
Santo Domingo	16
<b>Total General</b>	<b>2208</b>

## CASOS CONFIRMADOS POR CANTÓN

### Región Sierra

Provincia/Cantón	Confirmado
<b>Azuay</b>	<b>94</b>
Cuenca	83
Gualaceo	3
Santa Isabel	3
Paute	3
Sigsig	1
Sevilla De Oro	1
<b>Bolívar</b>	<b>20</b>
Chillanes	4
Chimbo	2
Guaranda	11
Echeandía	2
Caluma	1
<b>Cañar</b>	<b>49</b>
Azoques	15
Cañar	4
Deleg	1
La Troncal	21
El Tambo	4
Biblián	3
Suscal	1
<b>Carchi</b>	<b>6</b>
Tulcán	3
Montúfar	1
Mira	1
San Pedro De Huaca	1
<b>Chimborazo</b>	<b>18</b>
Colta	7
Riobamba	8
Cumandá	1
Guano	1
Chambo	1
<b>Cotopaxi</b>	<b>10</b>
Salcedo	2
La Maná	1
Latacunga	5
Sigchos	1
Saquisilí	1
<b>Imbabura</b>	<b>15</b>
Ibarra	13
Otavalo	1
Antonio Ante	1
<b>Loja</b>	<b>27</b>
Calvas	3
Loja	20
Macará	1
Catamayo	1
Chaguarpamba	2
<b>Pichincha</b>	<b>248</b>
Mejía	1
Pedro Vicente Maldonado	2
Quito	228
Rumiñahui	16
Pedro Moncayo	1
<b>Tungurahua</b>	<b>10</b>
Ambato	9
San Pedro de Pelileo	1
<b>Total General</b>	<b>497</b>

### Región Amazónica

Provincia/Cantón	Confirmado
<b>Morona Santiago</b>	<b>10</b>
Gualaquiza	1
Morona	2
Sucúa	2
Palora	4
Taisha	1
<b>Napo</b>	<b>1</b>
Tena	1
<b>Orellana</b>	<b>1</b>
Orellana	1
<b>Pastaza</b>	<b>5</b>
Pastaza	4
Mera	1
<b>Sucumbíos</b>	<b>27</b>
Cuyabeno	3
Lago Agrio	24
<b>Zamora Chinchipe</b>	<b>2</b>
Yantzaza	1
Zamora	1
<b>Total General</b>	<b>46</b>

### Región Insular

Provincia/Cantón	Confirmado
<b>Galápagos</b>	<b>7</b>
San Cristóbal	4
Isabela	1
Santa Cruz	2
<b>Total General</b>	<b>7</b>



Mediante Acuerdo Ministerial No 00126-2020 emitido el 11 de marzo de 2020 por la Ministra de Salud, se declara el Estado de Emergencia Sanitaria en el Sistema Nacional de Salud.

Con Decreto Ejecutivo N° 1017 emitido el 16 de marzo de 2020, el Presidente de la República del Ecuador declaró el Estado de Excepción en todo el territorio nacional.

El 29 de febrero de 2020 se confirmó el primer caso de esta enfermedad en el Ecuador. El 13 de marzo de 2020 se activó el COE Nacional para la coordinación de la emergencia.

