

SITUACIÓN NACIONAL POR COVID-19 (CORONAVIRUS)

Inicio 29/02/2020- Corte 01/05/2020 08:00 - INFOGRAFÍA N°065



Se han tomado **71950** muestras para COVID-19, entre PCR y pruebas rápidas



1913
Pacientes Recuperados



1886
Casos con Alta Hospitalaria



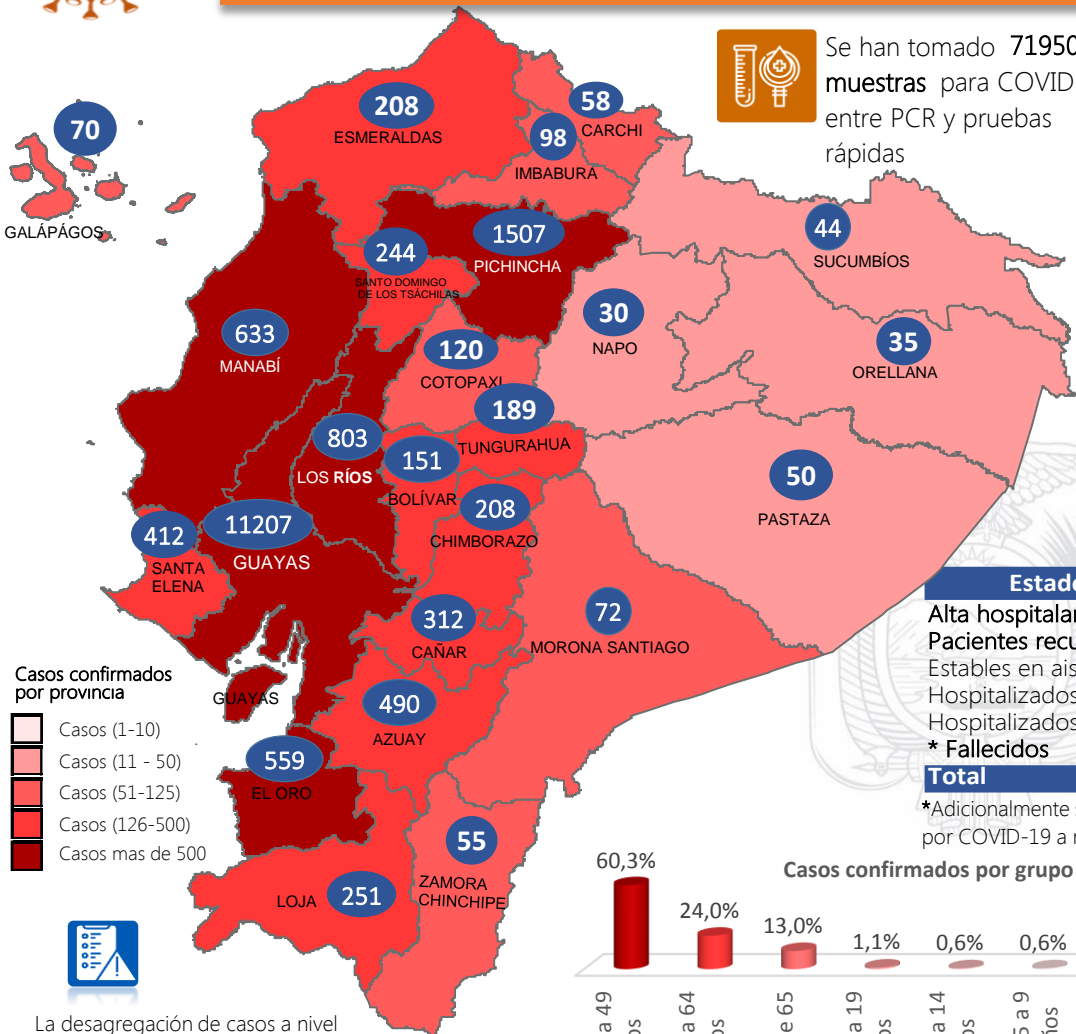
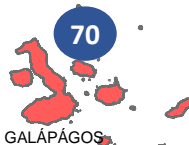
29226
Casos descartados



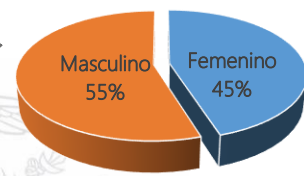
26336
Casos confirmados



1063
Personas Fallecidas



Casos confirmados por sexo

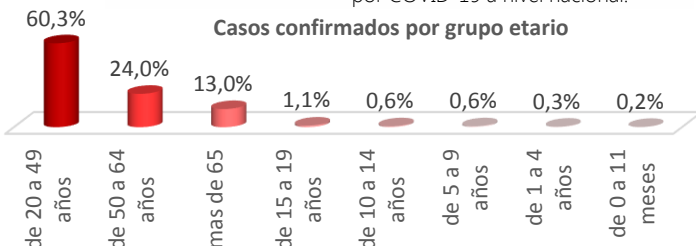


Estado de personas contagiadas

Alta hospitalaria	1886
Pacientes recuperados	1913
Estables en aislamiento domiciliario	20988
Hospitalizados estables	337
Hospitalizados con pronóstico reservado	149
* Fallecidos	1063
Total	26336

*Adicionalmente se registran **1606** fallecidos probables por COVID-19 a nivel nacional.

Casos confirmados por grupo etario



Línea de tendencia acumulada nacional de casos confirmados por fecha de inicio de síntomas




PCR: 19255 PCR: 17806
Pruebas rápidas: 9971 Pruebas rápidas: 8530

Detalle de casos confirmados por PCR

Provincia	Confirmado	%Confirmado	Fallecidos
Azuay	490	2,8%	16
Bolívar	151	0,8%	13
Cañar	312	1,8%	9
Carchi	58	0,3%	5
Chimborazo	208	1,2%	37
Cotopaxi	120	0,7%	19
El Oro	559	3,1%	83
Esmeraldas	208	1,2%	20
Galapagos	70	0,4%	1
Guayas	11207	62,9%	514
Imbabura	98	0,6%	9
Loja	251	1,4%	11
Los Ríos	803	4,5%	38
Manabí	633	3,6%	111
Morona Santiago	72	0,4%	1
Napo	30	0,2%	2
Orellana	35	0,2%	1
Pastaza	50	0,3%	3
Pichincha	1507	8,5%	75
Santa Elena	412	2,3%	49
Sto. Domingo Tsáchilas	244	1,4%	23
Sucumbios	44	0,2%	2
Tungurahua	189	1,1%	19
Zamora Chinchipe	55	0,3%	2
Total general	17806	100%	1063

Nota técnica: con relación a variaciones en casos confirmados es necesario señalar que los casos pueden reclasificarse conforme la definición de cada caso.



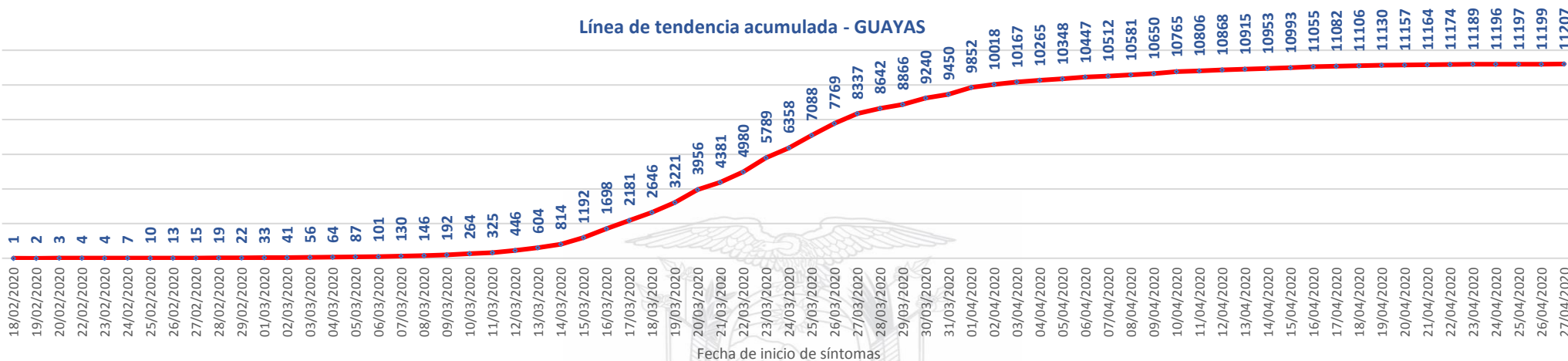
SITUACIÓN NACIONAL POR COVID-19 (CORONAVIRUS)

Inicio 29/02/2020- Corte 01/05/2020 08:00 - INFOGRAFÍA N°065

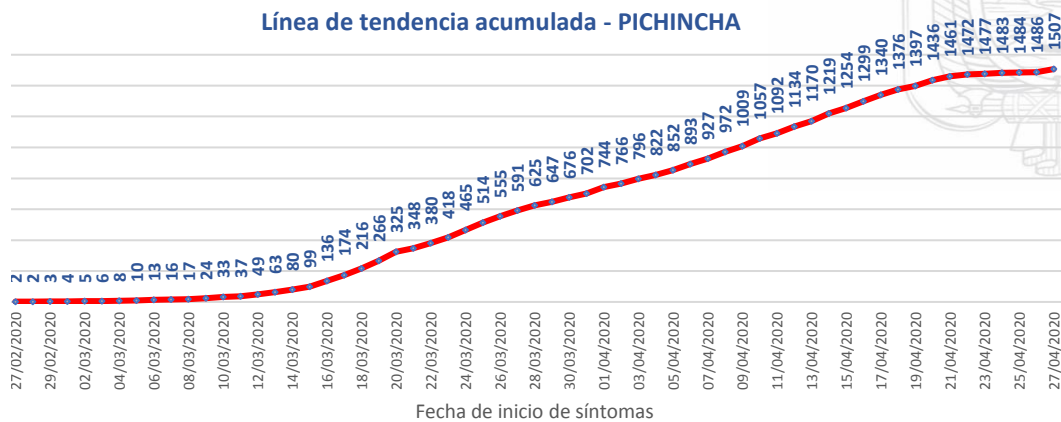


LÍNEAS DE TENDENCIAS ACUMULADAS POR FECHA DE INICIO DE SÍNTOMAS EN PROVINCIAS DE MAYOR INCIDENCIA DEL COVID-19

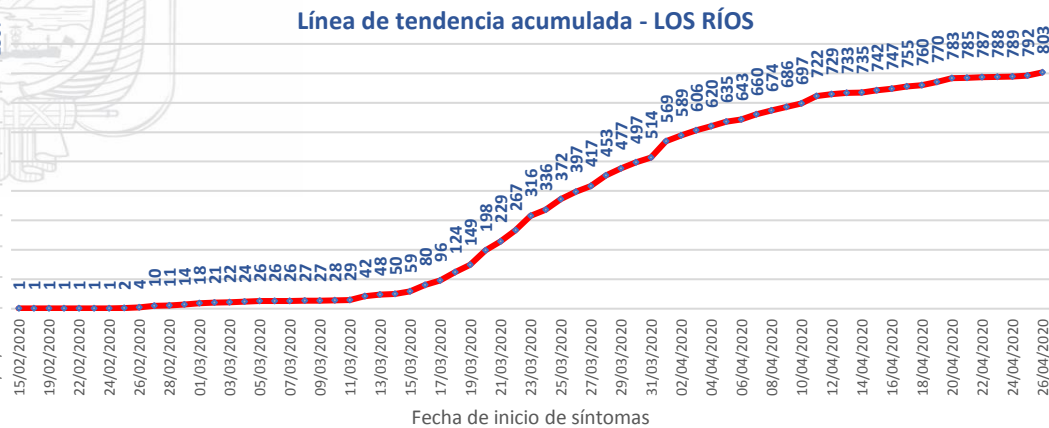
Línea de tendencia acumulada - GUAYAS



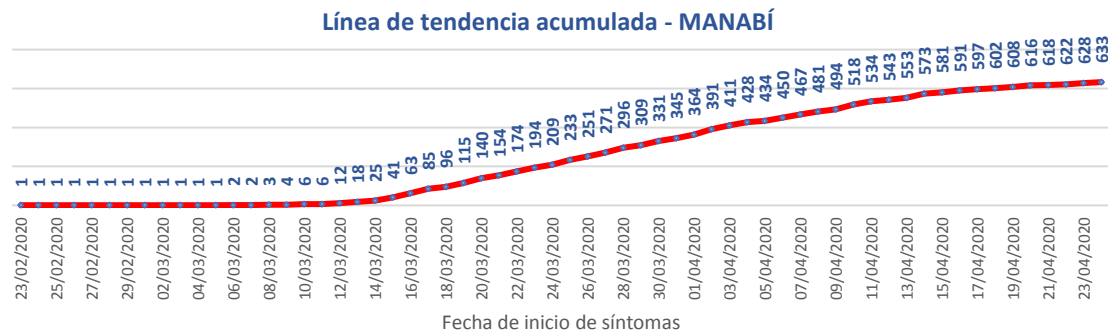
Línea de tendencia acumulada - PICHINCHA



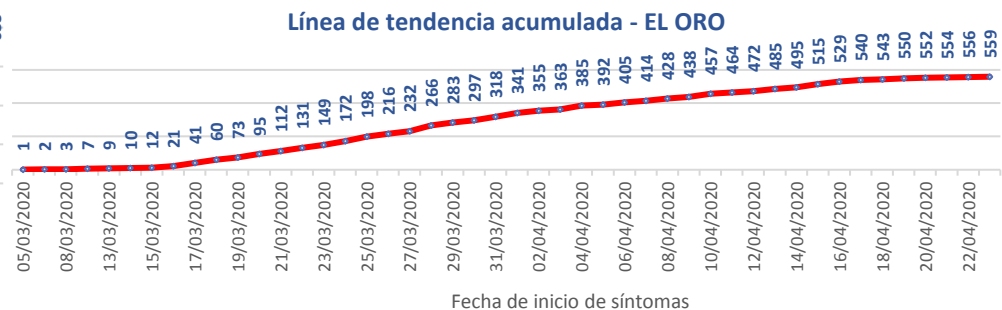
Línea de tendencia acumulada - LOS RÍOS




Línea de tendencia acumulada - MANABÍ



Línea de tendencia acumulada - EL ORO





SITUACIÓN NACIONAL POR COVID-19 (CORONAVIRUS)

Inicio 29/02/2020- Corte 01/05/2020 08:00 - INFOGRAFÍA N°065

Región Costa

Provincia/Cantón	Confirmado
El Oro	559
Arenillas	25
Huaquillas	39
Machala	274
Pasaje	32
Santa Rosa	109
Atahualpa	2
Zaruma	2
Portovelo	17
El Guabo	23
Las Lajas	3
Piñas	33
Esmeraldas	208
Esmeraldas	147
Quinindé	25
Rioverde	4
Atacames	7
Muisne	8
San Lorenzo	10
Eloy Alfaro	7
Guayas	11207
Alfredo Baquerizo Moreno	16
Balao	21
Balzar	88
Colimes	22
Daule	619
Durán	500
Empalme	102
Guayaquil	8074
Milagro	549
Naranjal	101
Pedro Carbo	73
Salitre	110
Samborondón	554
Santa Lucía	37
Playas	78
Simón Bolívar	5
San Jacinto de Yaguachi	96
Palestina	11
El Triunfo	62
Lomas de Saragatillo	22
Naranjito	27
Cnel. Marcelino Maridueña	1
Nobol	10
Gral. Antonio Elizalde	20
Isidro Ayora	9
Los Ríos	803
Baba	16
Babahoyo	347
Buena Fe	35
Mocache	3
Montalvo	21
Palenque	11
Pueblo Viejo	19
Quevedo	173
Urdaneta	28
Ventanas	59
Vinces	78
Quinsaloma	3
Valencia	10

CASOS CONFIRMADOS POR CANTÓN

Manabí	633
24 De Mayo	9
Bolívar	11
Jipijapa	59
Manta	143
Montecristi	37
Portoviejo	187
Rocafuerte	8
Santa Ana	18
Sucre	12
Paján	15
Jaramijó	12
Olmedo	3
Junín	5
El Carmen	44
Puerto López	2
Pichincha	5
Chone	41
Flavio Alfaro	4
Pedernales	6
Tosaqua	10
San Vicente	2
Santa Elena	412
Santa Elena	196
La Libertad	141
Salinas	75
Sto. Domingo Tsáchilas	244
La Concordia	22
Santo Domingo	222
Total Región Costa	14066

Región Sierra

Provincia/Cantón	Confirmado
Azuay	490
Camilo Ponce Enríquez	3
Cuenca	421
Gualaceo	17
Santa Isabel	13
Nabón	3
Paute	15
Síasiq	12
Sevilla De Oro	2
Guachapala	2
Girón	2
Bolívar	151
Chillanes	20
Chimbo	10
Guaranda	74
San Miguel	11
Echeandía	19
Caluma	13
Las Naves	4
Cañar	312
Azoques	69
Déleg	1
La Troncal	180
El Tambo	25
Biblián	13
Suscal	3
Cañar	21
Carchi	58
Bolívar	8
Tulcán	36
Montúfar	4
Mira	1
San Pedro De Huaca	9

Chimborazo	208
Colta	34
Riobamba	136
Cumandá	3
Guano	8
Chambo	4
Guamote	9
Alausí	6
Pallatanga	5
Penipe	3
Cotopaxi	120
Panqua	1
Pujilí	17
Salcedo	17
La Maná	21
Latacunja	59
Siqchos	2
Saquisilí	3
Imbabura	98
Ibarra	61
Otavalo	18
Cotacachi	6
Antonio Ante	8
Pimampiro	5
Loja	251
Calvas	6
Loja	196
Macará	6
Catamayo	25
Chaquarpamba	10
Zapotillo	1
Paltas	6
Espíndola	1
Pichincha	1507
Mejía	38
Pedro Vicente Maldonado	3
Quito	1405
San Miguel de Los Bancos	1
Pedro Moncayo	2
Cayambe	4
Puerto Quito	5
Rumiñahui	49
Tungurahua	189
Ambato	159
San Pedro de Pelileo	17
Santiago de Pillaro	3
Quero	2
Cevallos	3
Tisaleo	3
Baños De Agua Santa	2
Total Región Sierra	3384

Región Insular

Provincia/Cantón	Confirmado
Galápagos	70
San Cristóbal	14
Isabela	6
Santa Cruz	50
Total Región Insular	70

Región Amazónica

Provincia/Cantón	Confirmado
Morona Santiago	72
Gualaquiza	8
Morona	13
Sucúa	18
Palora	24
Taisha	3
Tiwintza	3
Pablo Sexto	2
Huamboya	1
Napo	30
Quijos	1
Tena	24
Archidona	4
Carlos Julio Arosemena Tola	1
Orellana	35
Orellana	33
La Joya De Los Sachas	1
Loreto	1
Pastaza	50
Pastaza	35
Mera	4
Santa Clara	10
Arajuno	1
Sucumbios	44
Cuyabeno	4
Laño Agrio	37
Shushufindi	3
Zamora Chinchipe	55
Nanqaritzá	1
Yantzaza	6
Zamora	40
Paquisha	4
Centinela del Cóndor	4
Total Región Amazónica	286



Mediante Acuerdo Ministerial No 00126-2020 emitido el 11 de marzo de 2020 por la Ministra de Salud, se declara el Estado de Emergencia Sanitaria en el Sistema Nacional de Salud.

Con Decreto Ejecutivo N° 1017 emitido el 16 de marzo de 2020, el Presidente de la República del Ecuador declaró el Estado de Excepción en todo el territorio nacional.

El 29 de febrero de 2020 se confirmó el primer caso de esta enfermedad en el Ecuador. El 13 de marzo de 2020 se activó el COE Nacional para la coordinación de la emergencia.