

# SITUACIÓN NACIONAL POR COVID-19 (CORONAVIRUS)

Inicio 29/02/2020- Corte 01/07/2020 08:00 - INFOGRAFÍA N°125



Se han tomado **152268** muestras para COVID-19, entre PCR y pruebas rápidas



**5900**

Pacientes Recuperados



**7342**

Casos con Alta Hospitalaria



**14645**

Alta Epidemiológica 171



**79918**

Casos descartados



**58257**

Casos confirmados



**4576**

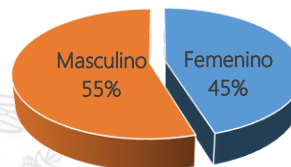
Personas Fallecidas

PCR: 68302      PCR: 49301  
Pruebas rápidas: 11616      Pruebas rápidas: 8956

### Detalle de casos confirmados por PCR

Provincia	Confirmado	%Confirmado	Fallecidos
Azuay	1791	3,6%	52
Bolívar	654	1,3%	35
Cañar	545	1,1%	45
Carchi	303	0,6%	17
Chimborazo	777	1,6%	156
Cotopaxi	1097	2,2%	124
El Oro	2042	4,1%	251
Esmeraldas	2087	4,2%	139
Galápagos	97	0,2%	1
Guayas	15903	32,3%	1597
Imbabura	603	1,2%	40
Loja	882	1,8%	45
Los Ríos	2284	4,6%	259
Manabí	4499	9,1%	634
Morona Santiago	796	1,6%	10
Napo	593	1,2%	31
Orellana	753	1,5%	19
Pastaza	705	1,4%	22
Pichincha	7931	16,1%	510
Santa Elena	932	1,9%	326
Sto. Domingo Tsáchila	2039	4,1%	120
Sucumbíos	422	0,9%	20
Tungurahua	1022	2,1%	107
Zamora Chinchipe	544	1,1%	16
<b>Total general</b>	<b>49301</b>	<b>100%</b>	<b>4576</b>

### Casos confirmados por sexo

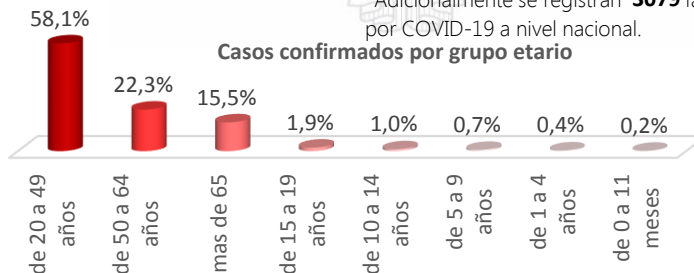


### Estado de personas contagiadas

Pacientes recuperados	5900
Alta hospitalaria	7342
Alta epidemiológica	14645
Estables en aislamiento domiciliario	24967
Hospitalizados estables	552
Hospitalizados con pronóstico reservado	275
* Fallecidos	4576
<b>Total</b>	<b>58257</b>

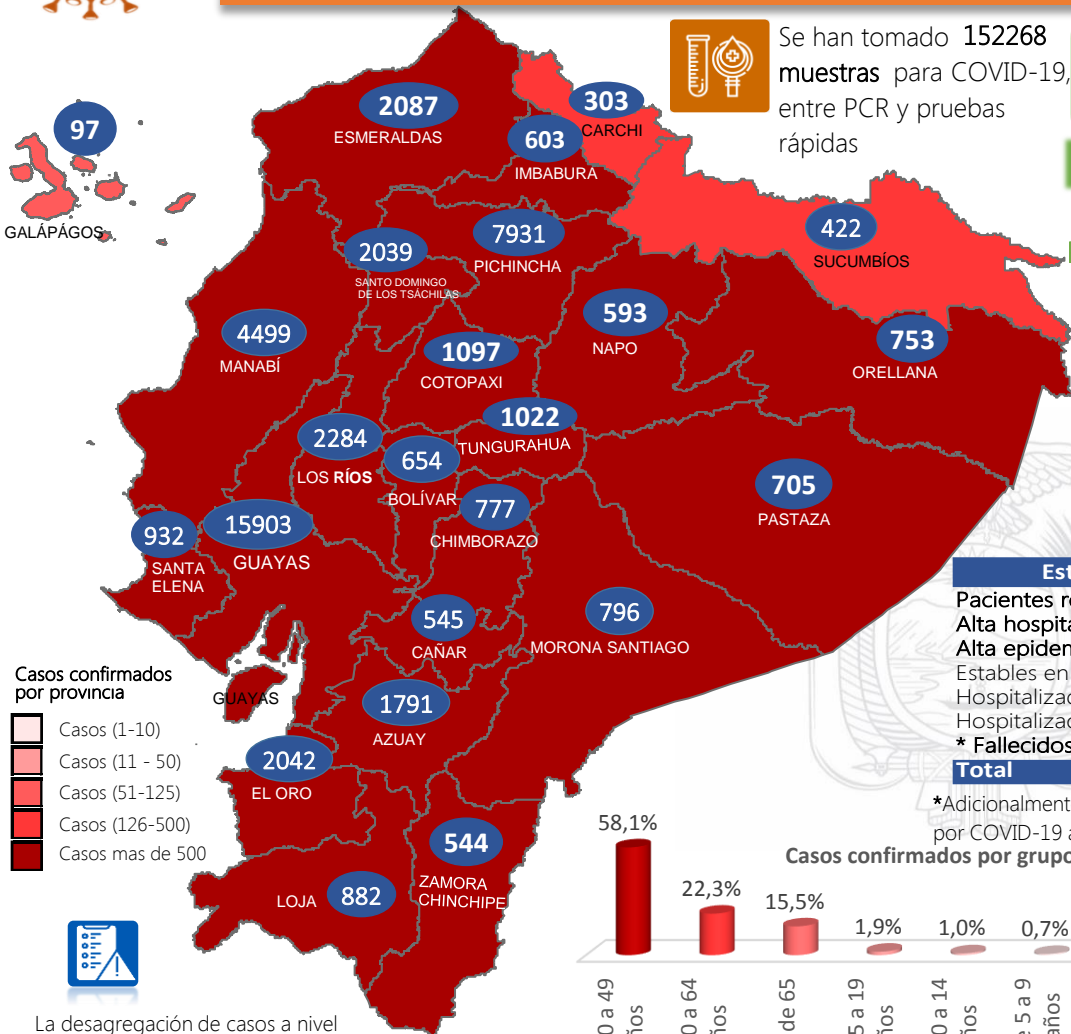
\*Adicionalmente se registran **3079** fallecidos probables por COVID-19 a nivel nacional.

### Casos confirmados por grupo etario



### Nota técnica:

- La validación constante identifica registros duplicados de muestras asociados a los resultados de laboratorios de segundas y terceras muestras
- Las segundas y terceras muestras, son personas que superaron la fase de contagio.
- Se puede apreciar una variación de los casos confirmados frente a los descartados, esto obedece exclusivamente a la identificación de segundas y terceras muestras en pacientes COVID-19





### Casos confirmados por provincia

- Casos (1-10)
- Casos (11 - 50)
- Casos (51-125)
- Casos (126-500)
- Casos mas de 500

La desagregación de casos a nivel provincial, cantonal y tendencias son de pruebas PCR.

### Línea de tendencia acumulada nacional de casos confirmados por fecha de inicio de síntomas



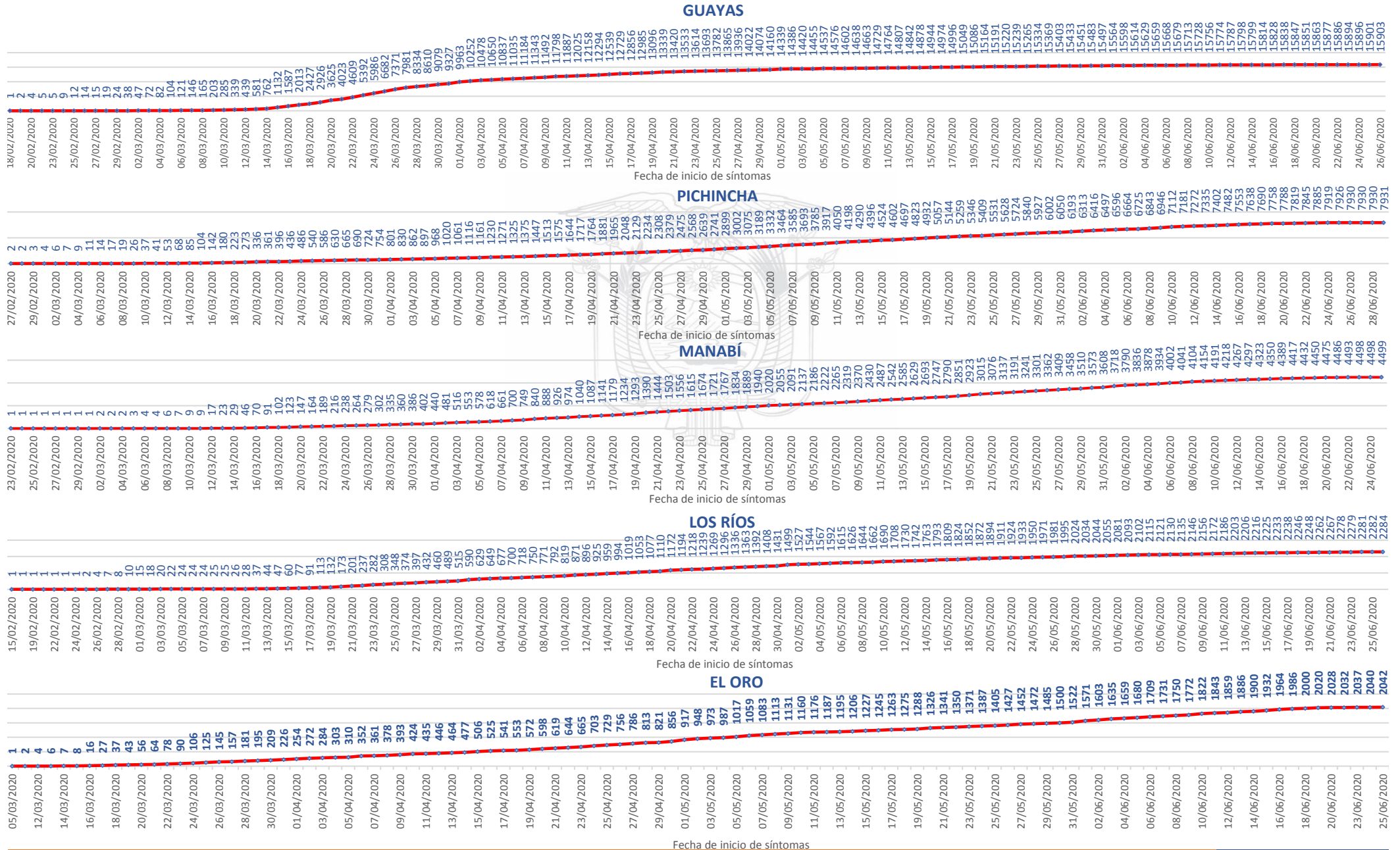



# SITUACIÓN NACIONAL POR COVID-19 (CORONAVIRUS)

Inicio 29/02/2020- Corte 01/07/2020 08:00 - INFOGRAFÍA N°125



## LÍNEAS DE TENDENCIAS ACUMULADAS POR FECHA DE INICIO DE SÍNTOMAS EN PROVINCIAS DE MAYOR INCIDENCIA DEL COVID-19





# SITUACIÓN NACIONAL POR COVID-19 (CORONAVIRUS)

Inicio 29/02/2020- Corte 01/07/2020 08:00 - INFOGRAFÍA N°125



## Región Costa

Provincia/Cantón	Confirmado
<b>El Oro</b>	<b>2042</b>
Arenillas	116
Huaquillas	137
Machala	1172
Pasaje	104
Santa Rosa	272
Atahualpa	3
Zaruma	30
Portovelo	59
El Guabo	93
Balsas	15
Las Lajas	2
Piñas	39
<b>Esmeraldas</b>	<b>2087</b>
Esmeraldas	1010
Quinindé	544
Rioverde	81
Atacames	119
Muisne	63
San Lorenzo	44
Eloy Alfaro	226
<b>Guayas</b>	<b>15903</b>
Alfredo Baquerizo Moreno	26
Balao	47
Balzar	169
Colimes	47
Daule	740
Durán	816
Empalme	256
Guayaquil	10870
Milagro	671
Naranjal	240
Pedro Carbo	167
Salitre	180
Samborondón	688
Santa Lucía	62
Playas	149
Simón Bolívar	13
San Jacinto De Yaguachi	196
Palestina	42
El Triunfo	175
Lomas De Sargentillo	52
Naranjito	149
Cnel. Marcelino Maridueña	10
Nobol	24
Gral. Antonio Elizalde	86
Isidro Ayora	28
<b>Los Ríos</b>	<b>2284</b>
Baba	43
Babahoyo	841
Buena Fe	156
Mocache	7
Montalvo	64
Palenque	27
Puebloviejo	85
Quevedo	410
Urdaneta	76
Ventanas	343
Vinces	143
Quinsaloma	58
Valencia	31

## CASOS CONFIRMADOS POR CANTÓN

<b>Manabí</b>	<b>4499</b>
24 De Mayo	52
Bolívar	78
Jipijapa	278
Manta	628
Montecristi	220
Portoviejo	1275
Roca fuerte	143
Santa Ana	149
Sucre	222
Paján	107
Jaramijó	53
Olmedo	28
Junín	32
El Carmen	283
Puerto López	60
Pichincha	70
Chone	388
Flavio Alfaro	40
Pedernales	204
Tosaqua	141
Jama	12
San Vicente	36
<b>Santa Elena</b>	<b>932</b>
Santa Elena	403
La Libertad	340
Salinas	189
<b>Sto. Domingo Tsáchilas</b>	<b>2039</b>
La Concordia	331
Santo Domingo	1708
<b>Total Región Costa</b>	<b>29786</b>

## Región Sierra

Provincia/Cantón	Confirmado
<b>Azuay</b>	<b>1791</b>
Camilo Ponce Enríquez	67
Cuenca	1580
Gualaceo	26
Santa Isabel	19
El Pan	1
Nabón	6
Paute	50
Sigsig	20
Sevilla De Oro	8
Guachapala	3
Girón	6
Pucara	2
Chordeleg	2
Oña	1
<b>Bolívar</b>	<b>654</b>
Chillanes	27
Chimbo	32
Guaranda	315
San Miguel	53
Echeandía	95
Caluma	97
Rumiñahui	35

<b>Cañar</b>	<b>545</b>
Azoques	117
Déleg	7
La Troncal	275
El Tambo	42
Biblián	13
Suscal	8
Cañar	83
<b>Carchi</b>	<b>303</b>
Bolívar	46
Tulcán	182
Montufar	17
Mira	33
San Pedro De Huaca	12
Espejo	13
<b>Chimborazo</b>	<b>777</b>
Colta	66
Riobamba	509
Cumandá	40
Guano	55
Chambo	13
Guamote	30
Alausí	40
Chunchi	3
Pallatanga	11
Penipe	10
<b>Cotopaxi</b>	<b>1097</b>
Pangua	18
Pujilí	116
Salcedo	180
La Maná	108
Latacunga	533
Sigchos	25
Saquisilí	117
<b>Imbabura</b>	<b>603</b>
Ibarra	282
Otavalo	192
Cotacachi	33
Antonio Ante	44
Pimampiro	45
San Miguel De Urququí	7
<b>Loja</b>	<b>882</b>
Calvas	11
Célica	29
Loja	715
Macará	7
Catamayo	27
Gonzanama	7
Olmedo	1
Saraguro	11
Chaguarpamba	5
Zapotillo	3
Paltas	52
Espindola	3
Puyango	11
<b>Pichincha</b>	<b>7931</b>
Mejía	242
Pedro Vicente Maldonado	5
Quito	7253
San Miguel De Los Bancos	9
Pedro Moncayo	15
Cayambe	67
Puerto Quito	44
Rumiñahui	296

<b>Tungurahua</b>	<b>1022</b>
Ambato	736
San Pedro De Pelileo	182
Santiago De Pillaro	35
Quero	11
Cevallos	10
Mocha	1
Tisaleo	15
Patate	16
Baños De Agua Santa	16
<b>Total Región Sierra</b>	<b>15605</b>

## Región Amazónica

Provincia/Cantón	Confirmado
<b>Morona Santiago</b>	<b>796</b>
Gualaquiza	154
Morona	247
Sucúa	56
Palora	95
Taisha	61
Limón Indanza	21
Santiago	57
Tiwintza	5
Pablo Sexto	14
Logroño	60
Huamboya	18
San Juan Bosco	8
<b>Napo</b>	<b>593</b>
El Chaco	47
Quijos	34
Tena	387
Archidona	119
Carlos Julio Arosemena Tola	6
<b>Orellana</b>	<b>753</b>
Orellana	571
La Joya De Los Sachas	77
Loreto	23
Aguarico	82
<b>Pastaza</b>	<b>705</b>
Pastaza	456
Mera	145
Santa Clara	40
Arajuno	64
<b>Sucumbios</b>	<b>422</b>
Cuyabeno	14
Lago Agrio	329
Shushufindi	45
Putumayo	5
Sucumbios	1
Cascales	19
Gonzalo Pizarro	9
<b>Zamora Chinchipe</b>	<b>544</b>
Nangaritzá	16
Yantzaza	203
Zamora	171
Paquisha	15
El Pangui	70
Centinela Del Cóndor	27
Yacuambi	41
Palanda	1
<b>Total Región Amazónica</b>	<b>3813</b>

## Región Insular

Provincia/Cantón	Confirmado
<b>Galápagos</b>	<b>97</b>
San Cristóbal	17
Isabela	14
Santa Cruz	66
<b>Total Región Insular</b>	<b>97</b>

El 29 de febrero de 2020 se confirmó el primer caso de esta enfermedad en el Ecuador. El 13 de marzo de 2020 se activó el COE Nacional para la coordinación de la emergencia.