

SITUACIÓN NACIONAL POR COVID-19 (CORONAVIRUS)

Inicio 29/02/2020- Corte 02/05/2020 08:00 - INFOGRAFÍA N°066



Se han tomado **73929** muestras para COVID-19, entre PCR y pruebas rápidas



2132

Pacientes Recuperados



1942

Casos con Alta Hospitalaria



6218

Alta Epidemiológica **171**



30170

Casos descartados



27464

Casos confirmados



1371

Personas Fallecidas

PCR: 20061

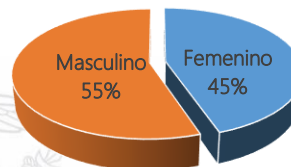
PCR: 18863

Pruebas rápidas: 10109 Pruebas rápidas: 8601

Detalle de casos confirmados por PCR

Provincia	Confirmado	%Confirmado	Fallecidos
Azuay	505	2,7%	16
Bolívar	162	0,9%	13
Cañar	328	1,7%	10
Carchi	63	0,3%	6
Chimborazo	208	1,1%	45
Cotopaxi	122	0,6%	25
El Oro	575	3,0%	103
Esmeraldas	212	1,1%	28
Galápagos	70	0,4%	1
Guayas	11695	62,0%	665
Imbabura	99	0,5%	9
Loja	270	1,4%	16
Los Ríos	903	4,8%	58
Manabí	799	4,2%	125
Morona Santiago	72	0,4%	1
Napo	36	0,2%	3
Orellana	39	0,2%	1
Pastaza	52	0,3%	3
Pichincha	1593	8,4%	88
Santa Elena	470	2,5%	85
Sto. Domingo Tsáchilas	285	1,5%	34
Sucumbíos	45	0,2%	2
Tungurahua	200	1,1%	32
Zamora Chinchipe	60	0,3%	2
Total general	18863	100%	1371

Casos confirmados por sexo

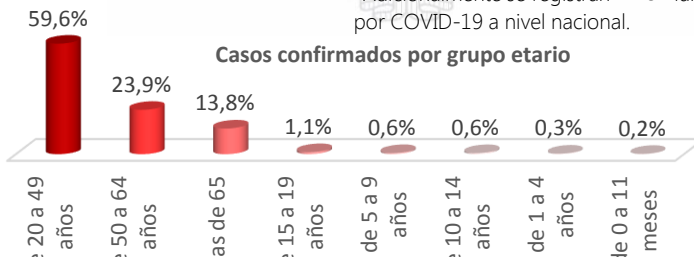


Estado de personas contagiadas

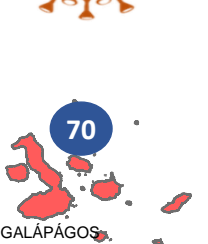
Pacientes recuperados	2132
Alta hospitalaria	1942
Alta epidemiológica	171
Estables en aislamiento domiciliario	15316
Hospitalizados estables	335
Hospitalizados con pronóstico reservado	150
* Fallecidos	1371
Total	27464

*Adicionalmente se registran **1467** fallecidos probables por COVID-19 a nivel nacional.

Casos confirmados por grupo etario

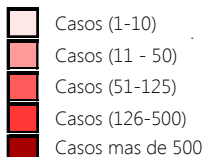


Línea de tendencia acumulada nacional de casos confirmados por fecha de inicio de síntomas




70 GALÁPAGOS

Casos confirmados por provincia



La desagregación de casos a nivel provincial, cantonal y tendencias son de pruebas PCR.



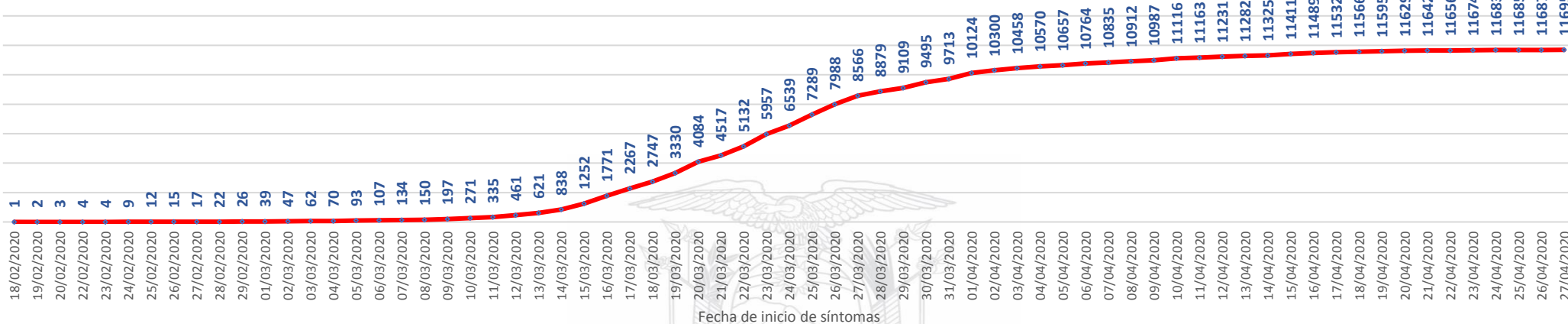
SITUACIÓN NACIONAL POR COVID-19 (CORONAVIRUS)

Inicio 29/02/2020- Corte 02/05/2020 08:00 - INFOGRAFÍA N°066

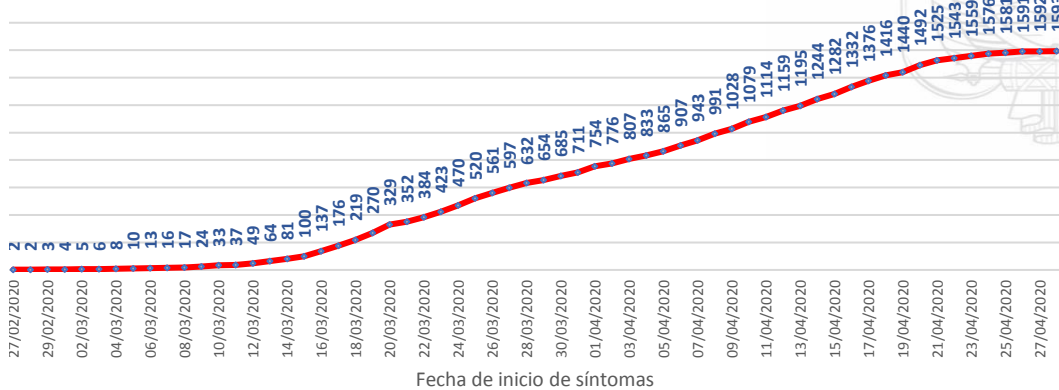


LÍNEAS DE TENDENCIAS ACUMULADAS POR FECHA DE INICIO DE SÍNTOMAS EN PROVINCIAS DE MAYOR INCIDENCIA DEL COVID-19

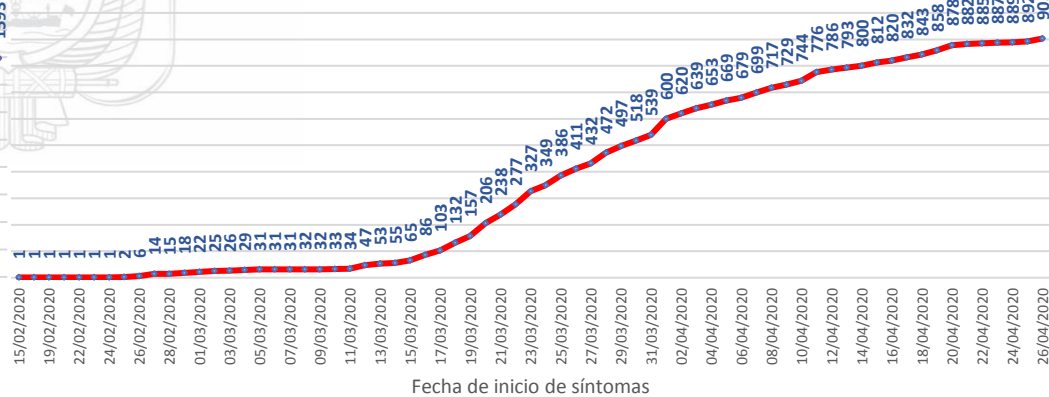
Línea de tendencia acumulada - GUAYAS



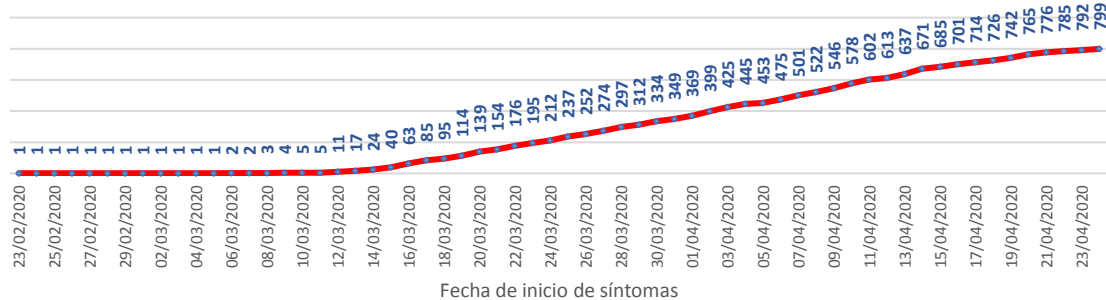
Línea de tendencia acumulada - PICHINCHA



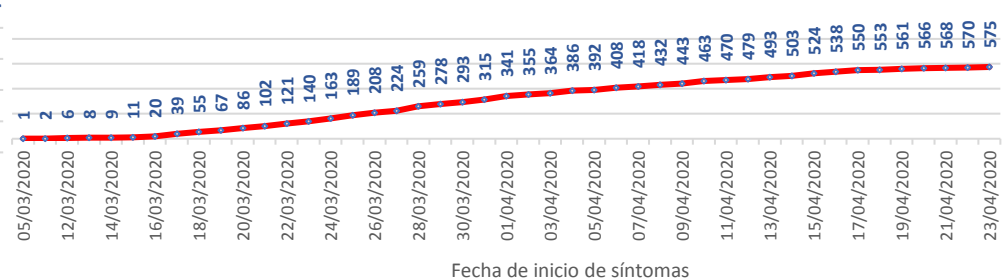
Línea de tendencia acumulada - LOS RÍOS




Línea de tendencia acumulada - MANABÍ



Línea de tendencia acumulada - EL ORO





SITUACIÓN NACIONAL POR COVID-19 (CORONAVIRUS)

Inicio 29/02/2020- Corte 02/05/2020 08:00 - INFOGRAFÍA N°066



Región Costa

Provincia/Cantón	Confirmado
El Oro	575
Arenillas	25
Huaquillas	41
Machala	286
Pasaje	33
Santa Rosa	110
Atahualpa	2
Zaruma	2
Portovelo	18
El Guabo	23
Las Lajas	3
Piñas	32
Esmeraldas	212
Esmeraldas	142
Quinindé	28
Rioverde	9
Atacames	5
Muisne	9
San Lorenzo	12
Eloy Alfaro	7
Guayas	11695
Alfredo Baquerizo Moreno	17
Balao	25
Balzar	90
Colimes	22
Daule	678
Durán	519
Empalme	122
Guayaquil	8324
Milagro	598
Naranjal	108
Pedro Carbo	79
Salitre	117
Samborondón	572
Santa Lucía	38
Playas	84
Simón Bolívar	5
San Jacinto de Yaguachi	106
Palestina	11
El Triunfo	65
Lomas De Saragatillo	30
Naranjito	35
Crncl. Marcelino Maridueña	3
Nobol	11
Gral. Antonio Elizalde	25
Isidro Ayora	11
Los Ríos	903
Baba	16
Babahoyo	378
Buena Fe	42
Mocache	4
Montalvo	22
Palenque	11
Pueblo Viejo	31
Quevedo	191
Urdaneta	30
Ventanas	82
Vinces	78
Quinsaloma	3
Valencia	15

CASOS CONFIRMADOS POR CANTÓN

Manabí	799
24 de Mayo	10
Bolívar	11
Jipijapa	74
Manta	180
Montecristi	64
Portoviejo	217
Rocafuerte	15
Santa Ana	19
Sucre	17
Paján	25
Jaramijó	18
Olmedo	3
Junín	5
El Carmen	54
Puerto López	5
Pichincha	5
Chone	48
Flavio Alfaro	4
Pedernales	12
Tosaqua	11
San Vicente	2
Santa Elena	470
Santa Elena	214
La Libertad	163
Salinas	93
Sto. Domingo Tsáchilas	285
La Concordia	25
Santo Domingo	260
Total Región Costa	14939

Región Sierra

Provincia/Cantón	Confirmado
Azuay	505
Camilo Ponce Enríquez	3
Cuenca	433
Gualaceo	18
Santa Isabel	13
Nabón	3
Paute	17
Síasiq	12
Sevilla De Oro	2
Guachapala	2
Girón	2
Bolívar	162
Chillanes	20
Chimbo	10
Guaranda	78
San Miguel	11
Echeandía	23
Caluma	16
Las Naves	4
Cañar	328
Azoques	69
Déleg	1
La Troncal	194
El Tambo	25
Biblián	14
Suscal	3
Cañar	22
Carchi	63
Bolívar	9
Tulcán	40
Montúfar	4
Mira	1
San Pedro De Huaca	9

Chimborazo	208
Colta	34
Riobamba	134
Cumandá	3
Guano	10
Chambo	3
Guamote	8
Alausí	7
Pallatanga	4
Penipe	5
Cotopaxi	122
Panqua	1
Pujilí	19
Salcedo	18
La Maná	22
Latacunja	58
Siqchos	2
Saquisilí	2
Imbabura	99
Ibarra	61
Otavalo	18
Cotacachi	7
Antonio Ante	7
Pimampiro	6
Loja	270
Calvas	6
Loja	213
Macará	6
Catamayo	27
Chaquarpamba	10
Zapotillo	1
Paltas	6
Espíndola	1
Pichincha	1593
Mejía	39
Pedro Vicente Maldonado	3
Quito	1488
San Miguel de los Bancos	1
Pedro Moncayo	3
Cayambe	4
Puerto Quito	5
Rumiñahui	50
Tungurahua	200
Ambato	165
San Pedro de Pelileo	19
Santiago de Pillaro	4
Quero	3
Cevallos	3
Tisaleo	3
Baños De Agua Santa	3
Total Región Sierra	3550

Región Insular

Provincia/Cantón	Confirmado
Galápagos	70
San Cristóbal	14
Isabela	6
Santa Cruz	50
Total Región Insular	70

Región Amazónica

Provincia/Cantón	Confirmado
Morona Santiago	72
Gualaquiza	8
Morona	13
Sucúa	18
Palora	24
Taisha	3
Tiwintza	3
Pablo Sexto	2
Huamboya	1
Napo	36
Quijos	1
Tena	26
Archidona	7
Carlos Julio Arosemena Tola	2
Orellana	39
Orellana	37
La Joya De Los Sachas	1
Loreto	1
Pastaza	52
Pastaza	37
Mera	4
Santa Clara	10
Arajuno	1
Sucumbios	45
Cuyabeno	4
Laño Agrio	37
Shushufindi	4
Zamora Chinchipe	60
Nanqaritzá	1
Yantzaza	8
Zamora	43
Paquisha	4
Centinela del Cóndor	4
Total Región Amazónica	304



Mediante Acuerdo Ministerial No 00126-2020 emitido el 11 de marzo de 2020 por la Ministra de Salud, se declara el Estado de Emergencia Sanitaria en el Sistema Nacional de Salud.

Con Decreto Ejecutivo N° 1017 emitido el 16 de marzo de 2020, el Presidente de la República del Ecuador declaró el Estado de Excepción en todo el territorio nacional.

El 29 de febrero de 2020 se confirmó el primer caso de esta enfermedad en el Ecuador. El 13 de marzo de 2020 se activó el COE Nacional para la coordinación de la emergencia.