

SITUACIÓN NACIONAL POR COVID-19 (CORONAVIRUS)

Inicio 29/02/2020- Corte 02/06/2020 08:00 - INFOGRAFÍA N°096



Se han tomado **118574** muestras para COVID-19, entre PCR y pruebas rápidas



4000

Pacientes Recuperados



4620

Casos con Alta Hospitalaria



11399

Alta Epidemiológica 171



52937

Casos descartados



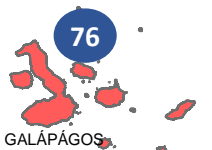
40414

Casos confirmados


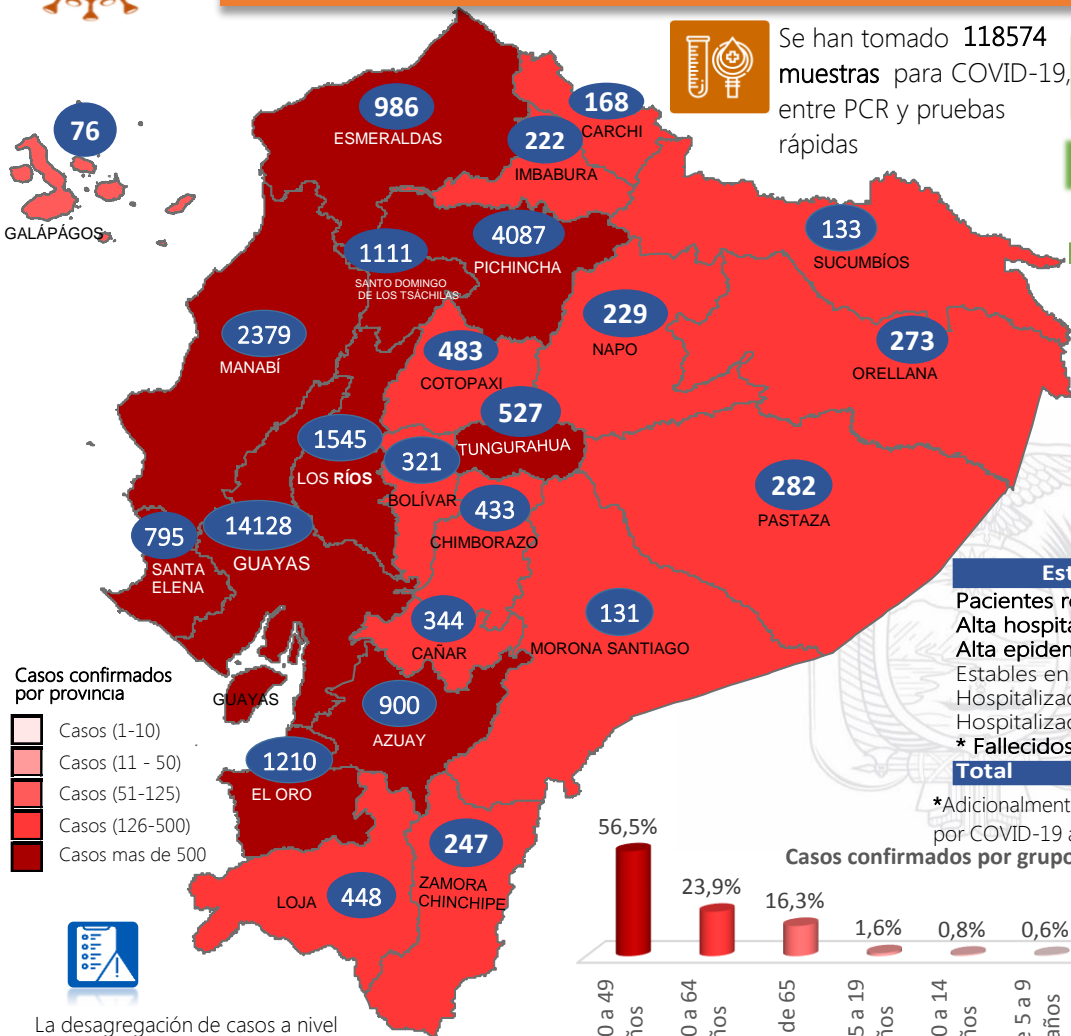


3438

Personas Fallecidas

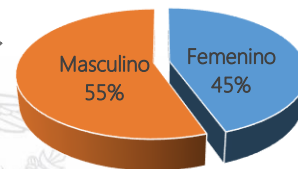


76 GALÁPAGOS



La desagregación de casos a nivel provincial, cantonal y tendencias son de pruebas PCR.

Casos confirmados por sexo

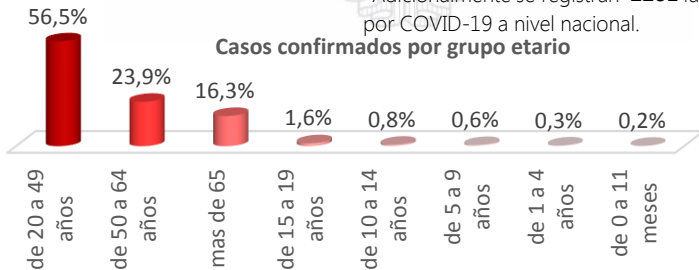


Estado de personas contagiadas

Pacientes recuperados	4000
Alta hospitalaria	4620
Alta epidemiológica	171
Estables en aislamiento domiciliario	16181
Hospitalizados estables	524
Hospitalizados con pronóstico reservado	252
* Fallecidos	3438
Total	40414

*Adicionalmente se registran **2201** fallecidos probables por COVID-19 a nivel nacional.

Casos confirmados por grupo etario



Nota técnica:

- La validación constante identifica registros duplicados de muestras asociados a los resultados de laboratorios de segundas y terceras muestras
- Las segundas y terceras muestras, son personas que superaron la fase de contagio.
- Se puede apreciar una variación de los casos confirmados frente a los descartados, esto obedece exclusivamente a la identificación de segundas y terceras muestras en pacientes COVID-19

Línea de tendencia acumulada nacional de casos confirmados por fecha de inicio de síntomas

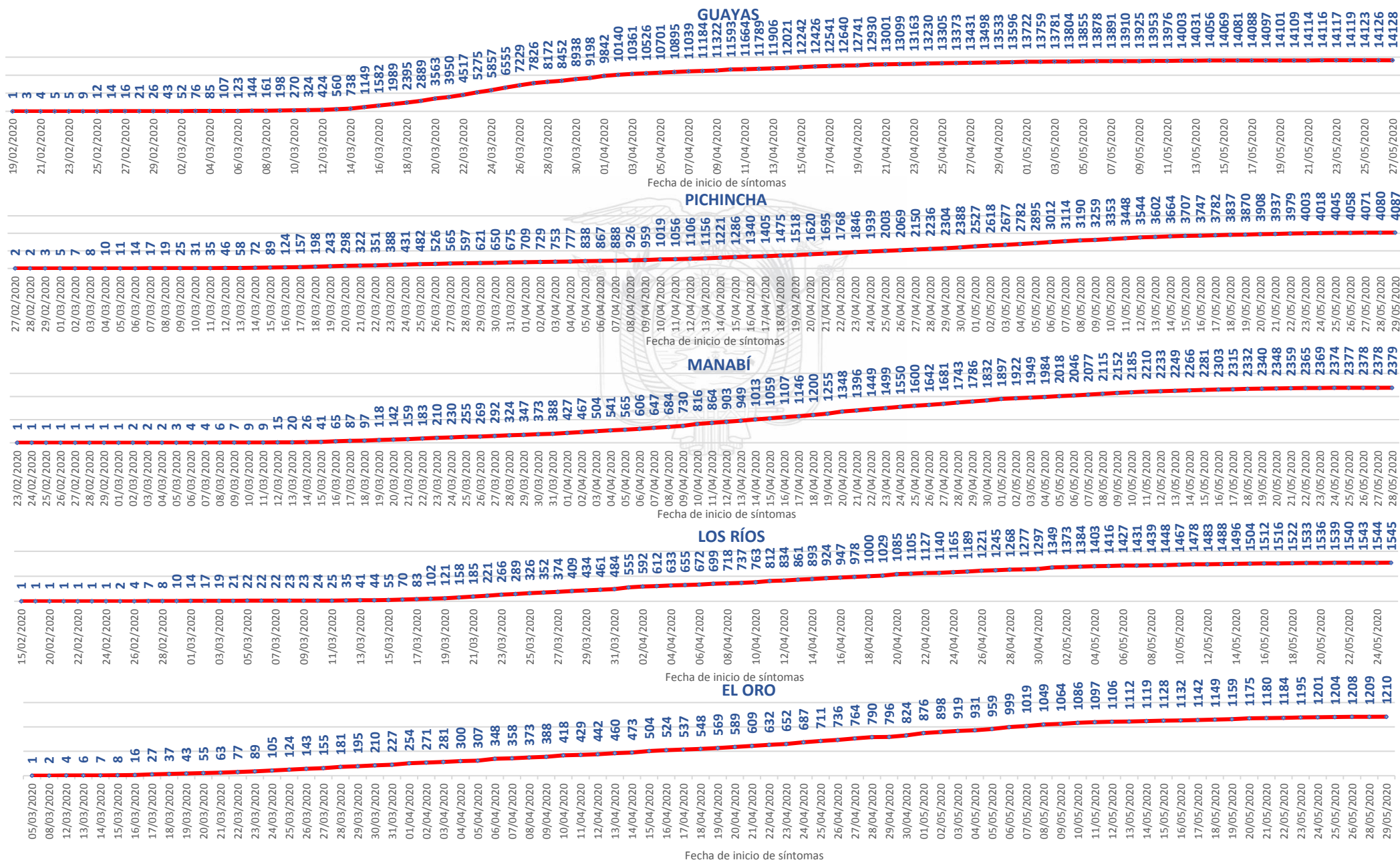





SITUACIÓN NACIONAL POR COVID-19 (CORONAVIRUS)
 Inicio 29/02/2020- Corte 02/06/2020 08:00 - INFOGRAFÍA N°096



LÍNEAS DE TENDENCIAS ACUMULADAS POR FECHA DE INICIO DE SÍNTOMAS EN PROVINCIAS DE MAYOR INCIDENCIA DEL COVID-19





SITUACIÓN NACIONAL POR COVID-19 (CORONAVIRUS)

Inicio 29/02/2020- Corte 02/06/2020 08:00 - INFOGRAFÍA N°096



Región Costa

Provincia/Cantón	Confirmado
El Oro	1210
Arenillas	43
Huaquillas	68
Machala	678
Pasaje	63
Santa Rosa	207
Atahualpa	3
Zaruma	24
Portovelo	32
El Guabo	67
Las Lajas	2
Piñas	23
Esmeraldas	986
Esmeraldas	562
Quinindé	211
Rioverde	31
Atacames	38
Muisne	32
San Lorenzo	29
Eloy Alfaro	83
Guayas	14128
Alfredo Baquerizo Moreno	18
Balao	38
Balzar	117
Colimes	36
Daule	675
Duran	695
Empalme	163
Guayaquil	9771
Milaqro	604
Naranjal	233
Pedro Carbo	132
Salitre	165
Samborondón	670
Santa Lucía	54
Playas	131
Simón Bolívar	11
San Jacinto De Yaquachi	182
Palestina	37
El Triunfo	108
Lomas De Sarquentillo	37
Naranjito	143
Cnel. Marcelino Maridueña	10
Nobol	15
Gral. Antonio Elizalde	65
Isidro Ayora	18
Los Ríos	1545
Baba	29
Babahoyo	598
Buena Fe	110
Mocache	6
Montalvo	36
Palenque	11
Puebloviejo	54
Quevedo	345
Urduyana	51
Ventanas	159
Vinces	108
Quinsaloma	12
Valencia	26

CASOS CONFIRMADOS POR CANTÓN

Manabí	2379
24 De Mayo	35
Bolívar	38
Jipijapa	191
Manta	424
Montecristi	181
Portoviejo	608
Rocafuerte	75
Santa Ana	73
Sucre	77
Paján	60
Jaramijó	31
Olmedo	9
Junín	22
El Carmen	144
Puerto López	31
Pichincha	22
Chone	141
Flavio Alfaro	18
Pedernales	129
Tosaqua	59
Jama	3
San Vicente	8
Santa Elena	795
Santa Elena	332
La Libertad	297
Salinas	166
Sto. Domingo Tsáchilas	1111
La Concordia	117
Santo Domingo	994
Total Región Costa	22154

Región Sierra

Provincia/Cantón	Confirmado
Azuay	900
Cámilo Ponce Enríquez	38
Cuenca	767
Gualaceo	21
Santa Isabel	14
El Pan	1
Nabón	3
Paute	34
Sigsig	10
Sevilla De Oro	3
Guachapala	3
Girón	4
Pucara	1
Chordeleg	1
Bolívar	321
Chillanes	21
Chimbo	14
Guaranda	129
San Miguel	24
Echeandía	61
Caluma	54
Las Navas	18
Cañar	344
Azoques	70
Déleg	3
La Troncal	203
El Tambo	14
Biblián	9
Suscal	8
Cañar	37
Carchi	168
Bolívar	17
Tulcán	113
Montúfar	10
Mira	7
San Pedro De Huaca	10
Espejo	11

Chimborazo	433
Colta	55
Riobamba	281
Cumandá	13
Guano	29
Chambo	5
Guamote	21
Alausí	18
Pallatanga	5
Penipe	6
Cotopaxi	483
Panqua	7
Pujilí	71
Salcedo	66
La Maná	62
Latacunja	228
Sigchos	10
Saquisilí	39
Imbabura	222
Ibarra	116
Otavaló	56
Cotacachi	12
Antonio Ante	11
Pimampiro	26
San Miguel De Urququí	1
Loja	448
Calvas	5
Célica	18
Loja	354
Macará	5
Catamayo	25
Gonzanamá	1
Olmedo	1
Saraquero	7
Chaquarpamba	5
Zapotillo	1
Paltas	23
Espíndola	2
Puyango	1
Pichincha	4087
Mejía	125
Pedro Vicente Maldonado	5
Quito	3777
San Miguel De Los Bancos	6
Pedro Moncayo	11
Cayambe	20
Puerto Quito	16
Rumiñahui	127
Tungurahua	527
Ambato	419
San Pedro De Pelileo	60
Santiago De Pillaro	15
Quero	6
Cevallos	6
Tisaleo	6
Patate	7
Baños De Agua Santa	8
Total Región Sierra	7933

Región Insular

Provincia/Cantón	Confirmado
Galápagos	76
San Cristóbal	17
Isabela	5
Santa Cruz	54
Total Región Insular	76

Región Amazónica

Provincia/Cantón	Confirmado
Morona Santiago	131
Gualaquiza	24
Morona	37
Sucúa	8
Palora	24
Taisha	14
Limón Indanza	2
Santiago	9
Tiwintza	1
Pablo Sexto	4
Loqroño	1
Huamboya	6
San Juan Bosco	1
Napo	229
El Chaco	1
Quijos	10
Tena	128
Archidona	85
Carlos Julio Arosemena Tola	5
Orellana	273
Orellana	241
La Joya De Los Sachas	24
Loreto	2
Aquarico	6
Pastaza	282
Pastaza	167
Mera	63
Santa Clara	30
Arajuno	22
Sucumbios	133
Cuyabeno	7
Laño Agrio	97
Shushufindi	21
Putumayo	1
Cascales	5
Gonzalo Pizarro	2
Zamora Chinchipe	247
Nanqaritza	13
Yantzaza	91
Zamora	94
Paquisha	6
El Panqui	17
Centinela Del Cóndor	11
Yacuambi	15
Total Región Amazónica	1295



Mediante Acuerdo Ministerial No 00126-2020 emitido el 11 de marzo de 2020 por la Ministra de Salud, se declara el Estado de Emergencia Sanitaria en el Sistema Nacional de Salud.

Con Decreto Ejecutivo N° 1017 emitido el 16 de marzo de 2020, el Presidente de la República del Ecuador declaró el Estado de Excepción en todo el territorio nacional.

El 29 de febrero de 2020 se confirmó el primer caso de esta enfermedad en el Ecuador. El 13 de marzo de 2020 se activó el COE Nacional para la coordinación de la emergencia.