

# SITUACIÓN NACIONAL POR COVID-19

## INFOGRAFÍA N°127

Inicio 29/02/2020- Corte 03/07/2020 08:00



5.900

Pacientes Recuperados



7.619

Casos con Alta Hospitalaria



14.872

Alta Epidemiológica 171



82.546

Casos Descartados



60.657

Casos Confirmados



4.700

Personas Fallecidas

PCR: 70.930

PCR: 51.701

Pruebas rápidas: 11.616 Pruebas rápidas: 8.956

### Estado de personas contagiadas

Pacientes recuperados	5.900
Alta hospitalaria	7.619
Alta epidemiológica	14.872
Estables en aislamiento domiciliario	26.609
Hospitalizados estables	635
Hospitalizados con pronóstico reservado	322
* Fallecidos	4.700
<b>Total</b>	<b>60.657</b>

\*Adicionalmente se registran 3.179 fallecidos probables por COVID-19 a nivel nacional.



La desagregación de casos a nivel provincial, cantonal y tendencias son de pruebas PCR.



Se han tomado **158.730** muestras para COVID-19, entre PCR y pruebas rápidas

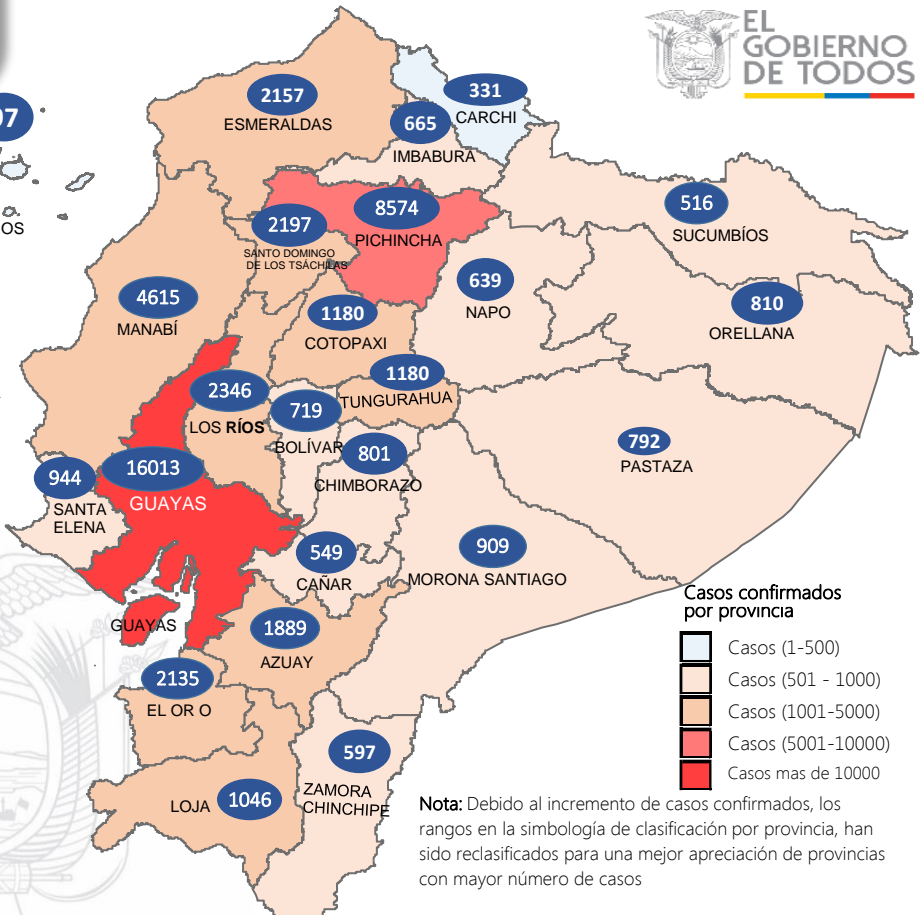
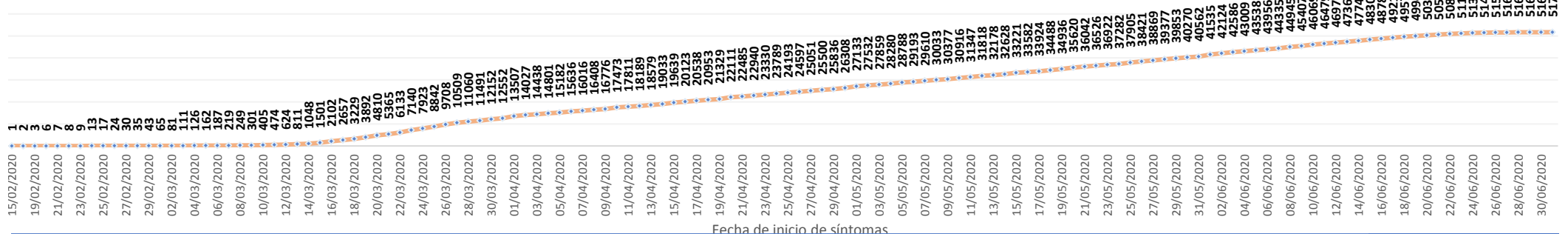
### Detalle de casos confirmados por PCR

Provincia	Confirmado	%Confirmado	Fallecidos
Azuay	1.889	3,65%	65
Bolívar	719	1,39%	41
Cañar	549	1,06%	45
Carchi	331	0,64%	17
Chimborazo	801	1,55%	156
Cotopaxi	1.180	2,28%	126
El Oro	2.135	4,13%	268
Esmeraldas	2.157	4,17%	140
Galápagos	97	0,19%	1
Guayas	16.013	30,97%	1.613
Imbabura	665	1,29%	40
Loja	1.046	2,02%	46
Los Ríos	2.346	4,54%	272
Manabí	4.615	8,93%	636
Morona Santiago	909	1,76%	11
Napo	639	1,24%	33
Orellana	810	1,57%	19
Pastaza	792	1,53%	22
Pichincha	8.574	16,58%	532
Santa Elena	944	1,83%	326
Sto. Domingo Tsáchila	2.197	4,25%	145
Sucumbios	516	1,00%	21
Tungurahua	1.180	2,28%	107
Zamora Chinchipe	597	1,15%	18
<b>Total general</b>	<b>51.701</b>	<b>100%</b>	<b>4.700</b>

### Nota técnica:

- La validación constante identifica registros duplicados de muestras asociados a los resultados de laboratorios de segundas y terceras muestras
- Las segundas y terceras muestras, son personas que superaron la fase de contagio.
- Se puede apreciar una variación de los casos confirmados frente a los descartados, esto obedece exclusivamente a la identificación de segundas y terceras muestras en pacientes

### Línea de tendencia acumulada nacional de casos confirmados por fecha de inicio de síntomas



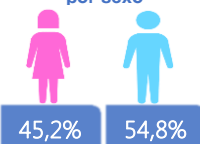
### Casos confirmados por provincia

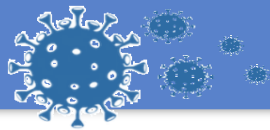
- Casos (1-500)
- Casos (501 - 1000)
- Casos (1001-5000)
- Casos (5001-10000)
- Casos mas de 10000

Nota: Debido al incremento de casos confirmados, los rangos en la simbología de clasificación por provincia, han sido reclasificados para una mejor apreciación de provincias con mayor número de casos



### Casos confirmados por sexo





# SITUACIÓN NACIONAL POR COVID-19

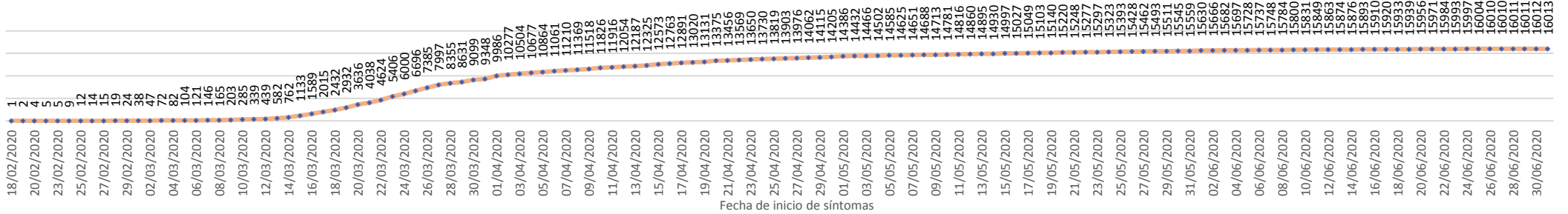
## INFOGRAFÍA N°127

Inicio 29/02/2020- Corte 03/07/2020 08:00

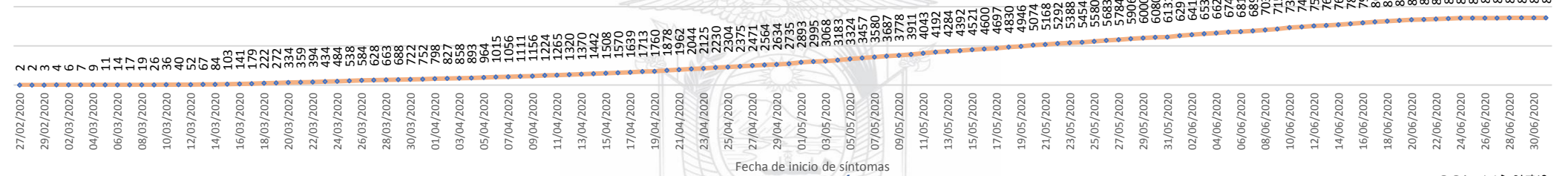
### LÍNEAS DE TENDENCIAS ACUMULADAS POR FECHA DE INICIO DE SÍNTOMAS EN PROVINCIAS DE MAYOR INCIDENCIA DEL COVID-19



#### GUAYAS




#### PICHINCHA




#### MANABI



#### LOS RÍOS





# SITUACIÓN NACIONAL POR COVID-19

## INFOGRAFÍA N°127

Inicio 29/02/2020- Corte 03/07/2020 08:00

### CASOS CONFIRMADOS POR CANTÓN



#### Región Costa

Provincia/Cantón	Confirmado
<b>El Oro</b>	<b>2135</b>
Arenillas	134
Huaquillas	144
Machala	1194
Pasaje	109
Santa Rosa	288
Atahualpa	7
Zaruma	34
Portovelo	70
El Guabo	93
Balsas	20
Las Lajas	2
Piñas	40
<b>Esmeraldas</b>	<b>2157</b>
Esmeraldas	1042
Quinindé	567
Rioverde	84
Atacames	122
Muisne	63
San Lorenzo	44
Eloy Alfaro	235
<b>Guayas</b>	<b>16013</b>
Alfredo Baquerizo Moreno	26
Balao	47
Balzar	171
Colimes	47
Daule	746
Durán	819
Empalme	257
Guayaquil	10945
Milagro	678
Naranjal	240
Pedro Carbo	175
Salitre	180
Samborondón	691
Santa Lucía	62
Playas	149
Simón Bolívar	13
San Jacinto De Yaquachi	197
Palestina	42
El Triunfo	175
Lomas De Sargentillo	52
Naranjito	149
Crmel. Marcelino Maridueña	10
Nobol	24
Gral. Antonio Elizalde	86
Isidro Ayora	32
<b>Los Ríos</b>	<b>2346</b>
Baba	44
Babahoyo	865
Buena Fe	160
Mocache	8
Montalvo	66
Palenque	28
Puebloviejo	86
Quevedo	410
Urdaneta	78
Ventanas	356
Vinces	146
Quinsaloma	68
Valencia	31

<b>Manabí</b>	<b>4615</b>
24 De Mayo	52
Bolívar	84
Jipijapa	286
Manta	633
Montecristi	223
Portoviejo	1309
Rocafuerte	144
Santa Ana	150
Sucre	226
Paján	108
Jaramijó	54
Olmedo	28
Junín	32
El Carmen	285
Puerto López	60
Pichincha	71
Chone	412
Flavio Alfaro	41
Pedernales	215
Tosagua	145
Jama	15
San Vicente	42
<b>Santa Elena</b>	<b>944</b>
Santa Elena	406
La Libertad	345
Salinas	193
<b>Sto. Domingo Tsáchilas</b>	<b>2197</b>
La Concordia	392
Santo Domingo	1805
<b>Total Región Costa</b>	<b>30407</b>

#### Región Sierra

Provincia/Cantón	Confirmado
<b>Azuay</b>	<b>1889</b>
Camilo Ponce Enríquez	73
Cuenca	1656
Gualaceo	26
Santa Isabel	23
El Pan	1
Nabón	6
Paute	52
Sígsig	25
Sevilla De Oro	8
San Fernando	3
Guachapala	3
Girón	6
Pucara	2
Chordeleq	4
Oña	1
<b>Bolívar</b>	<b>719</b>
Chillanes	28
Chimbo	34
Guaranda	339
San Miguel	55
Echeandía	130
Caluma	97

Las Naves	36
<b>Cañar</b>	<b>549</b>
Azogues	119
Déleg	7
La Troncal	275
El Tambo	42
Biblián	14
Suscal	8
Cañar	84
<b>Carchi</b>	<b>331</b>
Bolívar	48
Tuicán	207
Montufar	17
Mira	33
San Pedro De Huaca	13
Espejo	13
<b>Chimborazo</b>	<b>801</b>
Colta	68
Riobamba	526
Cumandá	41
Guano	58
Chambo	14
Guamote	30
Alausí	40
Chunchi	3
Pallatanga	11
Penipe	10
<b>Cotopaxi</b>	<b>1180</b>
Pangua	18
Pujilí	131
Salcedo	192
La Maná	109
Latacunga	574
Siqchos	26
Saquisilí	130
<b>Imbabura</b>	<b>665</b>
Ibarra	333
Otavalo	196
Cotacachi	36
Antonio Ante	45
Pimampiro	45
San Miguel De Urququí	10
<b>Loja</b>	<b>1046</b>
Calvas	11
Célica	31
Loja	858
Macará	22
Catamayo	27
Gonzanamá	7
Olmedo	1
Saraguro	11
Chaguarpamba	5
Zapotillo	3
Paltas	55
Sozoranga	1
Espíndola	3
Puyango	11
<b>Pichincha</b>	<b>8574</b>
Mejía	260
Pedro Vicente Maldonado	5
Quito	7816
San Miguel De Los Bancos	9
Pedro Moncayo	17
Cayambe	80
Puerto Quito	49
Rumiñahui	338

<b>Tungurahua</b>	<b>1180</b>
Ambato	861
San Pedro De Pelileo	211
Santiago De Pillaro	36
Quero	14
Cevallos	10
Mocha	1
Tisaleo	15
Patate	16
Baños De Agua Santa	16
<b>Total Región Sierra</b>	<b>16934</b>

#### Región Amazónica

Provincia/Cantón	Confirmado
<b>Morona Santiago</b>	<b>909</b>
Gualaquiza	169
Morona	277
Sucúa	92
Palora	106
Taisha	65
Limón Indanza	23
Santiago	59
Tiwintza	5
Pablo Sexto	14
Logroño	66
Huamboya	25
San Juan Bosco	8
<b>Napo</b>	<b>639</b>
El Chaco	49
Quijos	34
Tena	428
Archidona	122
Carlos Julio Arosemena Tola	6
<b>Orellana</b>	<b>810</b>
Orellana	618
La Joya De Los Sachas	83
Loreto	27
Aguarico	82
<b>Pastaza</b>	<b>792</b>
Pastaza	529
Mera	154
Santa Clara	44
Arajuno	65
<b>Sucumbios</b>	<b>516</b>
Cuyabeno	14
Lago Agrio	419
Shushufindi	48
Putumayo	5
Sucumbios	1
Cascales	19
Gonzalo Pizarro	10
<b>Zamora Chinchipe</b>	<b>597</b>
Nangaritza	16
Yantzaza	220
Zamora	188
Paquisha	15
El Pangui	74
Centinela Del Cóndor	39
Yacuambi	44
Palanda	1
<b>Total Región Amazónica</b>	<b>4263</b>

#### Región Insular

Provincia/Cantón	Confirmado
<b>Galápagos</b>	<b>97</b>
San Cristóbal	17
Isabela	14
Santa Cruz	66
<b>Total Región Insular</b>	<b>97</b>

El 29 de febrero de 2020 se confirmó el primer caso de esta enfermedad en el Ecuador. El 13 de marzo de 2020 se activó el COE Nacional para la coordinación de la emergencia.

