

# SITUACIÓN NACIONAL POR COVID-19 (CORONAVIRUS)

Inicio 29/02/2020- Corte 04/06/2020 08:00 - INFOGRAFÍA N°098



Se han tomado **120845** muestras para COVID-19, entre PCR y pruebas rápidas



**4100**

Pacientes Recuperados



**4727**

Casos con Alta Hospitalaria



**11741**

Alta Epidemiológica 171



**55140**

Casos descartados



**41575**

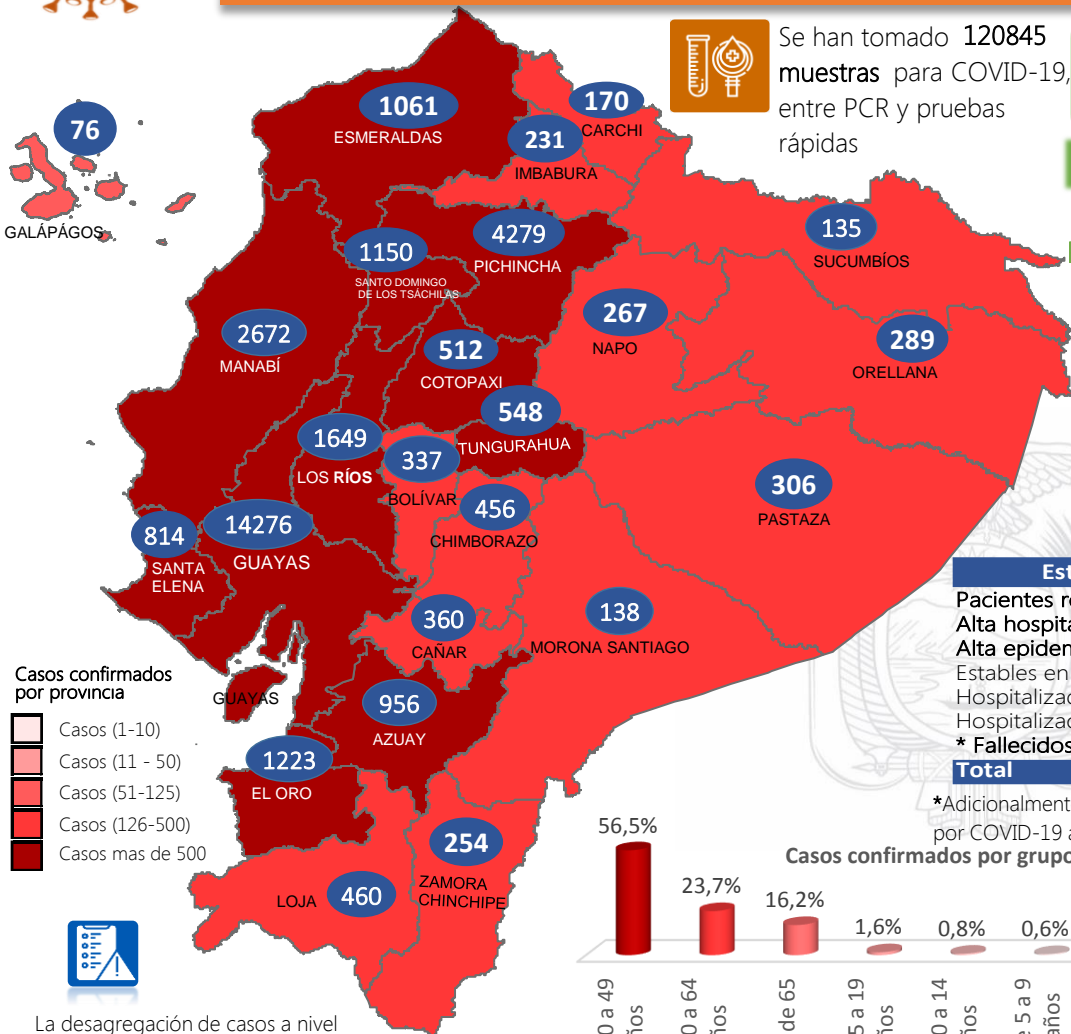
Casos confirmados



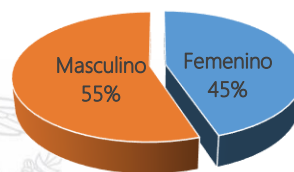
**3534**

Personas Fallecidas

76 GALÁPAGOS



Casos confirmados por sexo

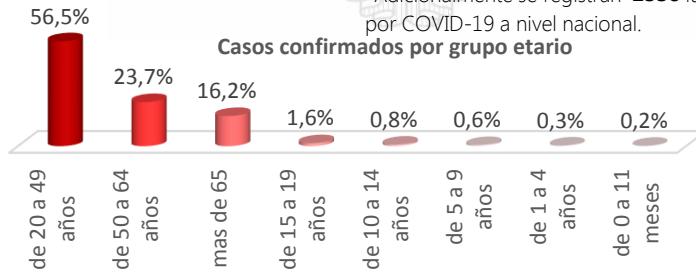


Estado de personas contagiadas

Pacientes recuperados	4100
Alta hospitalaria	4727
Alta epidemiológica	171
Estables en aislamiento domiciliario	16702
Hospitalizados estables	532
Hospitalizados con pronóstico reservado	239
* Fallecidos	3534
<b>Total</b>	<b>41575</b>

\*Adicionalmente se registran **2356** fallecidos probables por COVID-19 a nivel nacional.

Casos confirmados por grupo etario




Nota técnica:

- La validación constante identifica registros duplicados de muestras asociados a los resultados de laboratorios de segundas y terceras muestras
- Las segundas y terceras muestras, son personas que superaron la fase de contagio.
- Se puede apreciar una variación de los casos confirmados frente a los descartados, esto obedece exclusivamente a la identificación de segundas y terceras muestras en pacientes COVID-19

Línea de tendencia acumulada nacional de casos confirmados por fecha de inicio de síntomas







**SITUACIÓN NACIONAL POR COVID-19 (CORONAVIRUS)**  
**Inicio 29/02/2020- Corte 04/06/2020 08:00 - INFOGRAFÍA N°098**



**Región Costa**

Provincia/Cantón	Confirmado
<b>El Oro</b>	<b>1223</b>
Arenillas	43
Huaquillas	68
Machala	688
Pasaje	63
Santa Rosa	209
Atahualpa	3
Zaruma	24
Portovelo	32
El Guabo	67
Las Lajas	2
Piñas	24
<b>Esmeraldas</b>	<b>1061</b>
Esmeraldas	609
Quinindé	226
Rioverde	37
Atacames	42
Muisne	34
San Lorenzo	29
Eloy Alfaro	84
<b>Guayas</b>	<b>14276</b>
Alfredo Baquerizo Moreno	19
Balao	39
Balzar	125
Colimes	45
Daule	677
Duran	700
Empalme	190
Guayaquil	9817
Milaqro	610
Naranjal	233
Pedro Carbo	134
Salitre	170
Samborondón	670
Santa Lucía	55
Playas	135
Simón Bolívar	11
San Jacinto de Yaguachi	183
Palestina	37
El Triunfo	129
Lomas De Sarquentillo	41
Naranjito	143
Crmel. Marcelino Maridueña	10
Nobol	15
Gral. Antonio Elizalde	68
Isidro Ayora	20
<b>Los Ríos</b>	<b>1649</b>
Baba	30
Babahoyo	647
Buena Fe	121
Mocache	7
Montalvo	36
Palenque	12
Puebloviejo	58
Quevedo	355
Urduyana	54
Ventanas	181
Vinces	109
Quinsaloma	12
Valencia	27

**CASOS CONFIRMADOS POR CANTÓN**

<b>Manabí</b>	<b>2672</b>
24 De Mayo	39
Bolívar	44
Jipijapa	211
Manta	465
Montecristi	182
Portoviejo	675
Rocafuerte	78
Santa Ana	85
Sucre	130
Paján	66
Jaramijó	36
Olmedo	11
Junín	23
El Carmen	156
Puerto López	37
Pichincha	29
Chone	172
Flavio Alfaro	18
Pedernales	137
Tosaqua	64
Jama	3
San Vicente	11
<b>Santa Elena</b>	<b>814</b>
Santa Elena	343
La Libertad	299
Salinas	172
<b>Sto. Domingo Tsáchilas</b>	<b>1150</b>
La Concordia	120
Santo Domingo	1030
<b>Total Región Costa</b>	<b>22845</b>

**Región Sierra**

Provincia/Cantón	Confirmado
<b>Azuay</b>	<b>956</b>
Cámilo Ponce Enríquez	40
Cuenca	820
Gualaceo	21
Santa Isabel	14
El Pan	1
Nabón	3
Paute	34
Sigsig	10
Sevilla De Oro	3
Guachapala	3
Girón	5
Pucará	1
Chordeleg	1
<b>Bolívar</b>	<b>337</b>
Chillanes	23
Chimbo	17
Guaranda	140
San Miguel	24
Echeandía	61
Caluma	54
Las Navas	18
<b>Cañar</b>	<b>360</b>
Azoques	72
Déleg	3
La Troncal	214
El Tambo	14
Biblián	9
Suscal	8
Cañar	40
<b>Carchi</b>	<b>170</b>
Bolívar	17
Tulcán	114
Montúfar	11
Mira	7
San Pedro De Huaca	10
Espejo	11

<b>Chimborazo</b>	<b>456</b>
Colta	57
Riobamba	293
Cumandá	19
Guano	31
Chambo	5
Guamote	22
Alausí	18
Pallatanga	5
Penipe	6
<b>Cotopaxi</b>	<b>512</b>
Panqua	7
Pujilí	72
Salcedo	73
La Maná	66
Latacunja	243
Sigchos	10
Saquisilí	41
<b>Imbabura</b>	<b>231</b>
Ibarra	124
Otavaló	56
Cotacachi	12
Antonio Ante	11
Pimampiro	26
San Miguel de Urququí	2
<b>Loja</b>	<b>460</b>
Calvas	5
Célica	18
Loja	361
Mácará	5
Catamayo	25
Gonzanamá	1
Olmedo	1
Saraquero	7
Chaquarpamba	5
Zapotillo	2
Paltas	27
Espíndola	2
Puyango	1
<b>Pichincha</b>	<b>4279</b>
Mejía	134
Pedro Vicente Maldonado	5
Quito	3949
San Miguel De Los Bancos	7
Pedro Moncayo	11
Cayambe	20
Puerto Quito	19
Rumiñahui	134
<b>Tungurahua</b>	<b>548</b>
Ambato	426
San Pedro de Pelileo	71
Santiago de Pillaro	16
Quero	6
Cevallos	6
Tisaleo	7
Patate	7
Baños De Agua Santa	9
<b>Total Región Sierra</b>	<b>8309</b>

**Región Insular**

Provincia/Cantón	Confirmado
<b>Galápagos</b>	<b>76</b>
San Cristóbal	17
Isabela	5
Santa Cruz	54
<b>Total Región Insular</b>	<b>76</b>

**Región Amazónica**

Provincia/Cantón	Confirmado
<b>Morona Santiago</b>	<b>138</b>
Gualaquiza	24
Morona	37
Sucúa	8
Palora	24
Taisha	15
Limón Indanza	7
Santiago	10
Tiwintza	1
Pablo Sexto	4
Loqroño	1
Huamboya	6
San Juan Bosco	1
<b>Napo</b>	<b>267</b>
El Chaco	1
Quijos	12
Tena	158
Archidona	91
Carlos Julio Arosemena Tola	5
<b>Orellana</b>	<b>289</b>
Orellana	252
La Joya De Los Sachas	29
Loreto	2
Aquarico	6
<b>Pastaza</b>	<b>306</b>
Pastaza	184
Mera	70
Santa Clara	30
Arajuno	22
<b>Sucumbios</b>	<b>135</b>
Cuyabeno	7
Laño Agrio	97
Shushufindi	23
Putumayo	1
Cascales	5
Gonzalo Pizarro	2
<b>Zamora Chinchipe</b>	<b>254</b>
Nanqaritzá	13
Yantzaza	92
Zamora	96
Paquisha	6
El Panqui	21
Centinela Del Cóndor	11
Yacuambi	15
<b>Total Región Amazónica</b>	<b>1389</b>



Mediante Acuerdo Ministerial No 00126-2020 emitido el 11 de marzo de 2020 por la Ministra de Salud, se declara el Estado de Emergencia Sanitaria en el Sistema Nacional de Salud.

Con Decreto Ejecutivo N° 1017 emitido el 16 de marzo de 2020, el Presidente de la República del Ecuador declaró el Estado de Excepción en todo el territorio nacional.

El 29 de febrero de 2020 se confirmó el primer caso de esta enfermedad en el Ecuador. El 13 de marzo de 2020 se activó el COE Nacional para la coordinación de la emergencia.