

# SITUACIÓN NACIONAL POR COVID-19

## INFOGRAFÍA N°129

Inicio 29/02/2020- Corte 05/07/2020 08:00



5.900

Pacientes Recuperados



7.810

Casos con Alta Hospitalaria



15.012

Alta Epidemiológica 171



84.348

Casos Descartados



61.958

Casos Confirmados



4.781

Personas Fallecidas

PCR: 72.732

PCR: 53.002

Pruebas rápidas: 11.616 Pruebas rápidas: 8.956

### Estado de personas contagiadas

Pacientes recuperados	5.900
Alta hospitalaria	7.810
Alta epidemiológica	15.012
Estables en aislamiento domiciliario	27.492
Hospitalizados estables	639
Hospitalizados con pronóstico reservado	324
* Fallecidos	4.781
<b>Total</b>	<b>61.958</b>

\*Adicionalmente se registran 3.195 fallecidos probables por COVID-19 a nivel nacional.



La desagregación de casos a nivel provincial, cantonal y tendencias son de pruebas PCR.



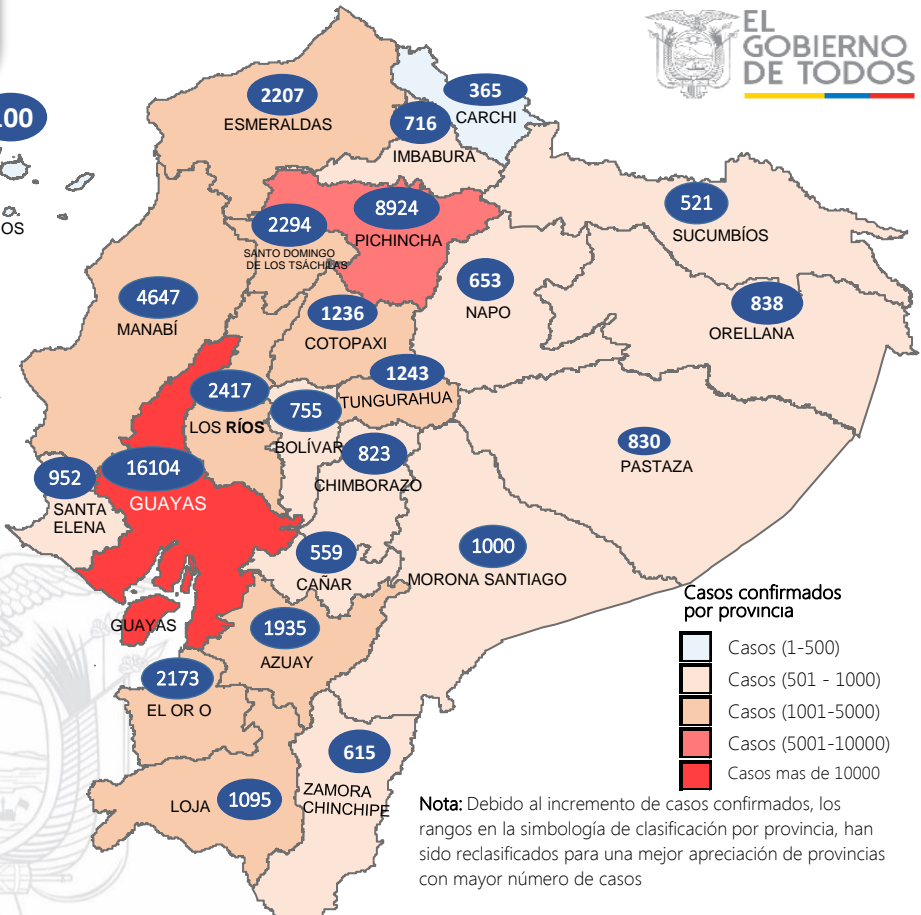
Se han tomado **163.842** muestras para COVID-19, entre PCR y pruebas rápidas

### Detalle de casos confirmados por PCR

Provincia	Confirmado	%Confirmado	Fallecidos
Azuay	1.935	3,65%	66
Bolívar	755	1,42%	41
Cañar	559	1,05%	45
Carchi	365	0,69%	18
Chimborazo	823	1,55%	160
Cotopaxi	1.236	2,33%	130
El Oro	2.173	4,10%	275
Esmeraldas	2.207	4,16%	145
Galápagos	100	0,19%	1
Guayas	16.104	30,38%	1.624
Imbabura	716	1,35%	42
Loja	1.095	2,07%	47
Los Ríos	2.417	4,56%	274
Manabí	4.647	8,77%	639
Morona Santiago	1.000	1,89%	11
Napo	653	1,23%	37
Orellana	838	1,58%	20
Pastaza	830	1,57%	28
Pichincha	8.924	16,84%	549
Santa Elena	952	1,80%	326
Sto. Domingo Tsáchilas	2.294	4,33%	150
Sucumbios	521	0,98%	21
Tungurahua	1.243	2,35%	111
Zamora Chinchipe	615	1,16%	21
<b>Total general</b>	<b>53.002</b>	<b>100%</b>	<b>4.781</b>

### Nota técnica:

- La validación constante identifica registros duplicados de muestras asociados a los resultados de laboratorios de segundas y terceras muestras
- Las segundas y terceras muestras, son personas que superaron la fase de contagio.
- Se puede apreciar una variación de los casos confirmados frente a los descartados, esto obedece exclusivamente a la identificación de segundas y terceras muestras en pacientes



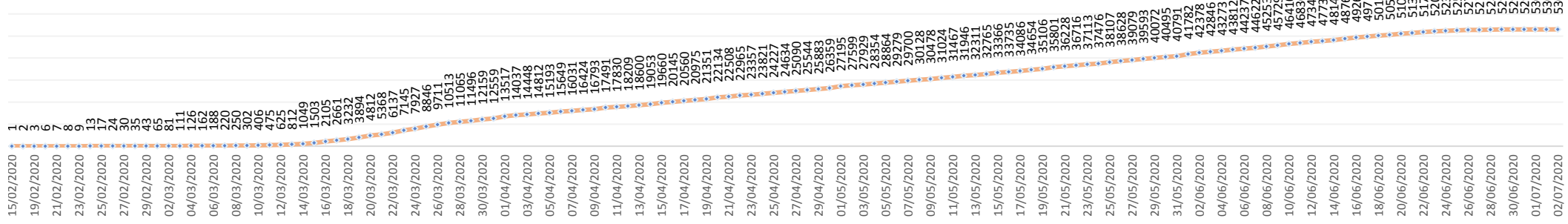
Casos confirmados por provincia

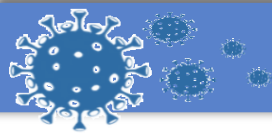
- Casos (1-500)
- Casos (501 - 1000)
- Casos (1001-5000)
- Casos (5001-10000)
- Casos mas de 10000

Nota: Debido al incremento de casos confirmados, los rangos en la simbología de clasificación por provincia, han sido reclasificados para una mejor apreciación de provincias con mayor número de casos



### Línea de tendencia acumulada nacional de casos confirmados por fecha de inicio de síntomas







# SITUACIÓN NACIONAL POR COVID-19

## INFOGRAFÍA N°129

Inicio 29/02/2020- Corte 05/07/2020 08:00

### LÍNEAS DE TENDENCIAS ACUMULADAS POR FECHA DE INICIO DE SÍNTOMAS EN PROVINCIAS DE MAYOR INCIDENCIA DEL COVID-19





# SITUACIÓN NACIONAL POR COVID-19

## INFOGRAFÍA N°129

Inicio 29/02/2020- Corte 05/07/2020 08:00

### CASOS CONFIRMADOS POR CANTÓN



#### Región Costa

Provincia/Cantón	Confirmado
<b>El Oro</b>	<b>2173</b>
Arenillas	135
Huaquillas	144
Machala	1219
Pasaje	110
Santa Rosa	297
Atahualpa	7
Zaruma	34
Portovelo	70
El Guabo	93
Balsas	21
Las Lajas	2
Piñas	41
<b>Esmeraldas</b>	<b>2207</b>
Esmeraldas	1076
Quinindé	571
Rioverde	85
Atacames	132
Muisne	64
San Lorenzo	44
Eloy Alfaro	235
<b>Guayas</b>	<b>16104</b>
Alfredo Baquerizo Moreno	27
Balao	47
Balzar	180
Colimes	47
Daule	749
Durán	825
Empalme	266
Guayaquil	10994
Milagro	684
Naranjal	240
Pedro Carbo	176
Salitre	182
Samborondón	693
Santa Lucía	62
Playas	149
Simón Bolívar	13
San Jacinto De Yaguachi	198
Palestina	43
El Triunfo	175
Lomas De Sargentillo	52
Naranjito	150
Crmel. Marcelino Maridueña	10
Nobol	24
Gral. Antonio Elizalde	86
Isidro Ayora	32
<b>Los Ríos</b>	<b>2417</b>
Baba	44
Babahoyo	871
Buena Fe	166
Mocache	14
Montalvo	67
Palenque	29
Puebloviejo	86
Quevedo	438
Urdaneta	82
Ventanas	368
Vinces	147
Quinsaloma	69
Valencia	36

<b>Manabí</b>	<b>4647</b>
24 De Mayo	52
Bolívar	84
Jipijapa	286
Manta	634
Montecristi	223
Portoviejo	1313
Rocafuerte	144
Santa Ana	153
Sucre	227
Paján	108
Jaramijó	54
Olmedo	28
Junín	33
El Carmen	296
Puerto López	61
Pichincha	72
Chone	420
Flavio Alfaro	41
Pedernales	215
Tosagua	146
Jama	15
San Vicente	42
<b>Santa Elena</b>	<b>952</b>
Santa Elena	413
La Libertad	346
Salinas	193
<b>Sto. Domingo Tsáchilas</b>	<b>2294</b>
La Concordia	407
Santo Domingo	1887
<b>Total Región Costa</b>	<b>30794</b>

#### Región Sierra

Provincia/Cantón	Confirmado
<b>Azuay</b>	<b>1935</b>
Camilo Ponce Enríquez	75
Cuenca	1686
Gualaceo	29
Santa Isabel	30
El Pan	1
Nabón	6
Paute	56
Síqsis	25
Síqsis De Oro	8
San Fernando	3
Guachapala	3
Girón	6
Pucara	2
Chordeleg	4
Oña	1
<b>Bolívar</b>	<b>755</b>
Chillanes	28
Chimbo	34
Guaranda	352
San Miguel	59
Echeandía	134
Caluma	112
Las Navas	36

<b>Cañar</b>	<b>559</b>
Azogues	120
Déleg	7
La Troncal	276
El Tambo	44
Biblián	14
Suscal	8
Cañar	90
<b>Carchi</b>	<b>365</b>
Bolívar	52
Tuicán	225
Montufar	17
Mira	35
San Pedro De Huaca	20
Espejo	16
<b>Chimborazo</b>	<b>823</b>
Colta	69
Riobamba	540
Cumandá	42
Guano	60
Chambo	14
Guamote	31
Alausí	41
Chunchi	3
Pallatanga	12
Penipe	11
<b>Cotopaxi</b>	<b>1236</b>
Pangua	18
Pujilí	136
Salcedo	208
La Maná	113
Latacunga	596
Sigchos	28
Saquisilí	137
<b>Imbabura</b>	<b>716</b>
Ibarra	362
Otavalo	216
Cotacachi	36
Antonio Ante	47
Pimampiro	45
San Miguel De Urcuquí	10
<b>Loja</b>	<b>1095</b>
Calvas	12
Célica	31
Loja	898
Macará	26
Catamayo	29
Gonzanama	7
Olmedo	1
Saraguro	13
Chaguarpamba	5
Zapotillo	3
Paltas	55
Sozoranga	1
Espíndola	3
Puyango	11
<b>Pichincha</b>	<b>8924</b>
Mejía	274
Pedro Vicente Maldonado	5
Quito	8132
San Miguel De Los Bancos	9
Pedro Moncayo	18
Cayambá	89
Puerto Quito	49
Rumiñahui	348

<b>Tungurahua</b>	<b>1243</b>
Ambato	909
San Pedro De Pelileo	214
Santiago De Pillaro	36
Quero	16
Cevallos	11
Mocha	1
Tisaleo	16
Patate	17
Baños De Agua Santa	23
<b>Total Región Sierra</b>	<b>17651</b>

#### Región Amazónica

Provincia/Cantón	Confirmado
<b>Morona Santiago</b>	<b>1000</b>
Gualaquiza	187
Morona	315
Sucúa	97
Palora	110
Taisha	66
Limón Indanza	24
Santiago	61
Tiwintza	5
Pablo Sexto	29
Logroño	69
Huamboya	28
San Juan Bosco	9
<b>Napo</b>	<b>653</b>
El Chaco	50
Quijos	34
Tena	438
Archidona	124
Carlos Julio Arosemena Tola	7
<b>Orellana</b>	<b>838</b>
Orellana	643
La Joya De Los Sachas	84
Loreto	28
Aguarico	83
<b>Pastaza</b>	<b>830</b>
Pastaza	547
Mera	173
Santa Clara	45
Arajuno	65
<b>Sucumbíos</b>	<b>521</b>
Cuyabeno	14
Lago Agrio	424
Shushufindi	48
Putumayo	5
Sucumbíos	1
Cascales	19
Gonzalo Pizarro	10
<b>Zamora Chinchipe</b>	<b>615</b>
Nangaritza	16
Yantzaza	223
Zamora	199
Paquisha	15
El Pangui	75
Centinela Del Cóndor	40
Yacuambi	45
Palanda	2
<b>Total Región Amazónica</b>	<b>4457</b>

#### Región Insular

Provincia/Cantón	Confirmado
<b>Galápagos</b>	<b>100</b>
San Cristóbal	17
Isabela	14
Santa Cruz	69
<b>Total Región Insular</b>	<b>100</b>

