



# SITUACIÓN NACIONAL POR COVID-19

## INFOGRAFÍA N°130

Inicio 29/02/2020- Corte 06/07/2020 08:00



5.900

Pacientes Recuperados



7.960

Casos con Alta Hospitalaria



15.012

Alta Epidemiológica 171



84.891

Casos Descartados



62.380

Casos Confirmados



4.821

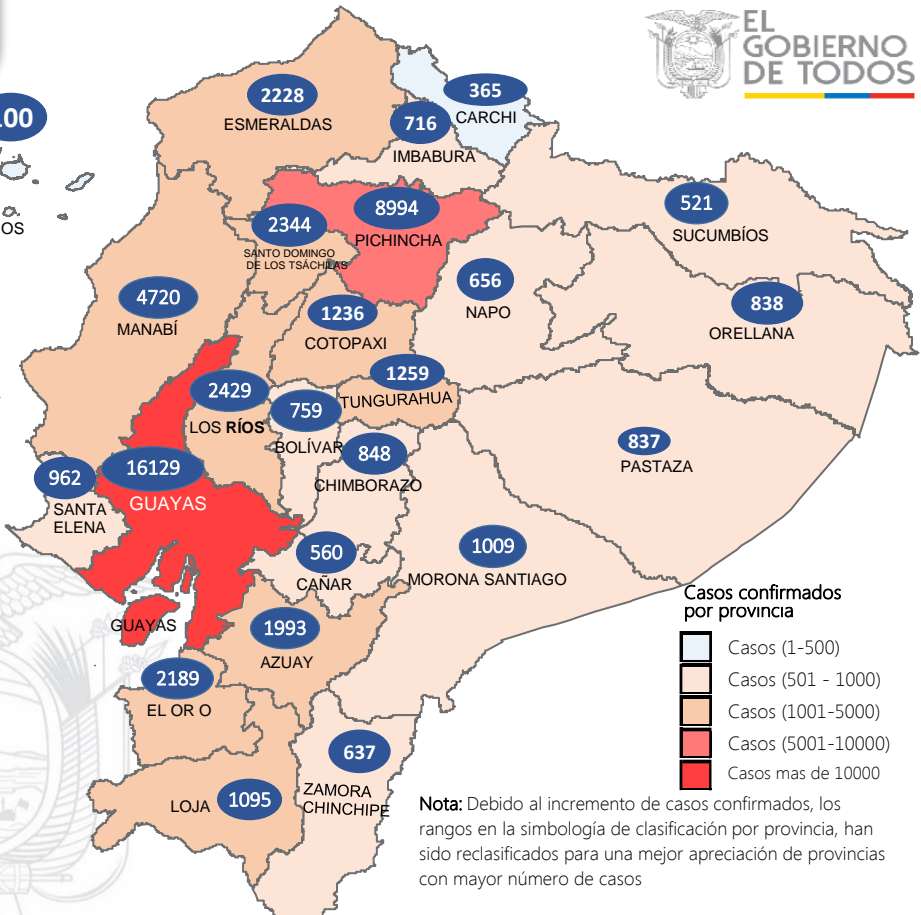
Personas Fallecidas



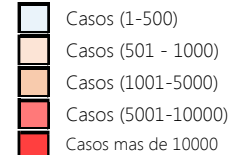
Se han tomado **164.844** muestras para COVID-19, entre PCR y pruebas rápidas

### Detalle de casos confirmados por PCR

Provincia	Confirmado	%Confirmado	Fallecidos
Azuay	1.993	3,73%	66
Bolívar	759	1,42%	41
Cañar	560	1,05%	45
Carchi	365	0,68%	18
Chimborazo	848	1,59%	160
Cotopaxi	1.236	2,31%	130
El Oro	2.189	4,10%	277
Esmeraldas	2.228	4,17%	149
Galápagos	100	0,19%	1
Guayas	16.129	30,19%	1.624
Imbabura	716	1,34%	44
Loja	1.095	2,05%	47
Los Ríos	2.429	4,55%	277
Manabí	4.720	8,83%	639
Morona Santiago	1.009	1,89%	12
Napo	656	1,23%	37
Orellana	838	1,57%	24
Pastaza	837	1,57%	29
Pichincha	8.994	16,84%	556
Santa Elena	962	1,80%	326
Sto. Domingo Tsáchilas	2.344	4,39%	155
Sucumbios	521	0,98%	21
Tungurahua	1.259	2,36%	122
Zamora Chinchipe	637	1,19%	21
<b>Total general</b>	<b>53.424</b>	<b>100%</b>	<b>4.821</b>



### Casos confirmados por provincia



Nota: Debido al incremento de casos confirmados, los rangos en la simbología de clasificación por provincia, han sido reclasificados para una mejor apreciación de provincias con mayor número de casos

PCR: 73.275

PCR: 53.424

Pruebas rápidas: 11.616 Pruebas rápidas: 8.956

### Estado de personas contagiadas

Pacientes recuperados	5.900
Alta hospitalaria	7.960
Alta epidemiológica	171
Estables en aislamiento domiciliario	27.731
Hospitalizados estables	632
Hospitalizados con pronóstico reservado	324
* Fallecidos	4.821
<b>Total</b>	<b>62.380</b>

\*Adicionalmente se registran **3.205** fallecidos probables por COVID-19 a nivel nacional.

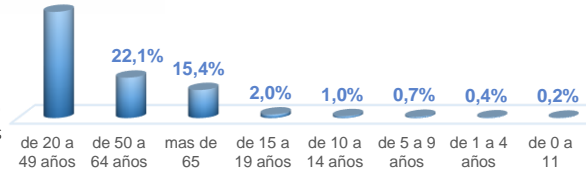


La desagregación de casos a nivel provincial, cantonal y tendencias son de pruebas PCR.

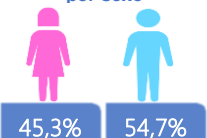
### Nota técnica:

- La validación constante identifica registros duplicados de muestras asociados a los resultados de laboratorios de segundas y terceras muestras
- Las segundas y terceras muestras, son personas que superaron la fase de contagio.
- Se puede apreciar una variación de los casos confirmados frente a los descartados, esto obedece exclusivamente a la identificación de segundas y terceras muestras en pacientes

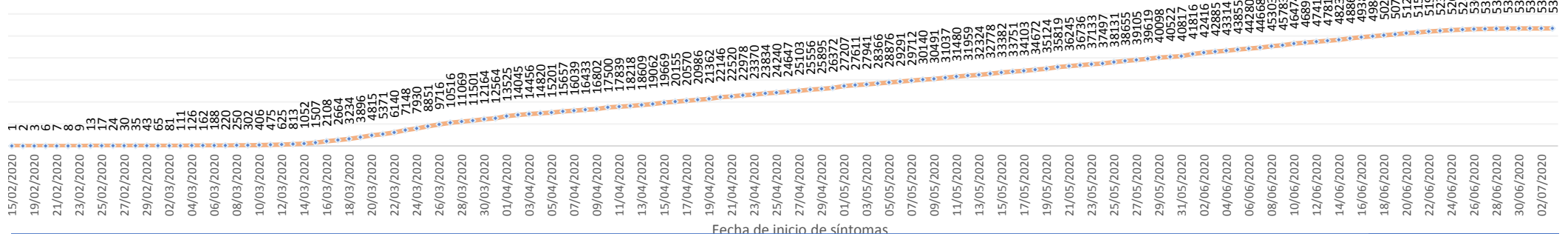
### Casos confirmados por grupo etario




### Casos confirmados por sexo



### Línea de tendencia acumulada nacional de casos confirmados por fecha de inicio de síntomas







# SITUACIÓN NACIONAL POR COVID-19

## INFOGRAFÍA N°130

Inicio 29/02/2020- Corte 06/07/2020 08:00

### LÍNEAS DE TENDENCIAS ACUMULADAS POR FECHA DE INICIO DE SÍNTOMAS EN PROVINCIAS DE MAYOR INCIDENCIA DEL COVID-19





# SITUACIÓN NACIONAL POR COVID-19

## INFOGRAFÍA N°130

Inicio 29/02/2020- Corte 06/07/2020 08:00

### CASOS CONFIRMADOS POR CANTÓN



#### Región Costa

Provincia/Cantón	Confirmado
<b>El Oro</b>	<b>2189</b>
Arenillas	138
Huaquillas	144
Machala	1225
Pasaje	111
Santa Rosa	297
Atahualpa	7
Zaruma	34
Portovelo	70
El Guabo	93
Balsas	26
Las Lajas	2
Piñas	42
<b>Esmeraldas</b>	<b>2228</b>
Esmeraldas	1081
Quinindé	573
Rioverde	86
Atacames	136
Muisne	64
San Lorenzo	44
Eloy Alfaro	244
<b>Guayas</b>	<b>16129</b>
Alfredo Baquerizo Moreno	27
Balao	47
Balzar	183
Colimes	47
Daule	751
Durán	828
Empalme	266
Guayaquil	11006
Milagro	684
Naranjal	244
Pedro Carbo	176
Salitre	182
Samborondón	693
Santa Lucía	62
Playas	150
Simón Bolívar	13
San Jacinto De Yaguachi	198
Palestina	43
El Triunfo	175
Lomas De Sargentillo	52
Naranjito	150
Crmel. Marcelino Maridueña	10
Nobol	24
Gral. Antonio Elizalde	86
Isidro Ayora	32
<b>Los Ríos</b>	<b>2429</b>
Baba	44
Babahoyo	876
Buena Fe	166
Mocache	14
Montalvo	67
Palenque	30
Puebloviejo	86
Quevedo	438
Urdaneta	85
Ventanas	371
Vinces	147
Quinsaloma	69
Valencia	36

<b>Manabí</b>	<b>4720</b>
24 De Mayo	52
Bolívar	85
Jipijapa	286
Manta	640
Montecristi	225
Portoviejo	1329
Rocafuerte	147
Santa Ana	154
Sucre	236
Paján	108
Jaramijó	54
Olmedo	28
Junín	34
El Carmen	304
Puerto López	61
Pichincha	73
Chone	440
Flavio Alfaro	41
Pedernales	215
Tosagua	147
Jama	15
San Vicente	46
<b>Santa Elena</b>	<b>962</b>
Santa Elena	414
La Libertad	346
Salinas	202
<b>Sto. Domingo Tsáchilas</b>	<b>2344</b>
La Concordia	427
Santo Domingo	1917
<b>Total Región Costa</b>	<b>31001</b>

#### Región Sierra

Provincia/Cantón	Confirmado
<b>Azuay</b>	<b>1993</b>
Camilo Ponce Enríquez	75
Cuenca	1740
Gualaceo	29
Santa Isabel	33
El Pan	1
Nabón	6
Paute	57
Síqsisq	25
Sevilla De Oro	8
San Fernando	3
Guachapala	3
Girón	6
Pucara	2
Chordeleg	4
Oña	1
<b>Bolívar</b>	<b>759</b>
Chillanes	28
Chimbo	34
Guaranda	352
San Miguel	60
Echeandía	134
Caluma	112
Las Navas	39

<b>Cañar</b>	<b>560</b>
Azogues	120
Déleg	/
La Troncal	276
El Tambo	44
Biblián	14
Suscal	8
Cañar	91
<b>Carchi</b>	<b>365</b>
Bolívar	52
Tuicán	225
Montufar	17
Mira	35
San Pedro De Huaca	20
Espejo	16
<b>Chimborazo</b>	<b>848</b>
Colta	69
Riobamba	562
Cumandá	42
Guano	62
Chambo	14
Guamote	31
Alausí	41
Chunchi	3
Pallatanga	13
Penipe	11
<b>Cotopaxi</b>	<b>1236</b>
Pangua	18
Pujilí	136
Salcedo	208
La Maná	113
Latacunga	596
Sigchos	28
Saquisilí	137
<b>Imbabura</b>	<b>716</b>
Ibarra	362
Otavalo	216
Cotacachi	36
Antonio Ante	47
Pimampiro	45
San Miguel De Urcuquí	10
<b>Loja</b>	<b>1095</b>
Calvas	12
Célica	31
Loja	898
Macará	26
Catamayo	29
Gonzanama	/
Olmedo	1
Saraguro	13
Chaguarpamba	5
Zapotillo	3
Paltas	55
Sozoranga	1
Espíndola	3
Puyango	11
<b>Pichincha</b>	<b>8994</b>
Mejía	275
Pedro Vicente Maldonado	5
Quito	8195
San Miguel De Los Bancos	9
Pedro Moncayo	18
Cayamba	89
Puerto Quito	49
Rumiñahui	354

<b>Tungurahua</b>	<b>1259</b>
Ambato	919
San Pedro De Pelileo	220
Santiago De Pillaro	36
Quero	16
Cevallos	11
Mocha	1
Tisaleo	16
Patate	17
Baños De Agua Santa	23
<b>Total Región Sierra</b>	<b>17825</b>

#### Región Amazónica

Provincia/Cantón	Confirmado
<b>Morona Santiago</b>	<b>1009</b>
Gualaquiza	187
Morona	316
Sucúa	97
Palora	110
Taisha	66
Limón Indanza	24
Santiago	63
Tiwintza	11
Pablo Sexto	29
Logroño	69
Huamboya	28
San Juan Bosco	9
<b>Napo</b>	<b>656</b>
El Chaco	50
Quijos	34
Tena	440
Archidona	125
Carlos Julio Arosemena Tola	7
<b>Orellana</b>	<b>838</b>
Orellana	643
La Joya De Los Sachas	84
Loreto	28
Aguarico	83
<b>Pastaza</b>	<b>837</b>
Pastaza	554
Mera	173
Santa Clara	45
Arajuno	65
<b>Sucumbíos</b>	<b>521</b>
Cuyabeno	14
Lago Agrio	424
Shushufindi	48
Putumayo	5
Sucumbíos	1
Cascales	19
Gonzalo Pizarro	10
<b>Zamora Chinchipe</b>	<b>637</b>
Nangaritza	16
Yantzaza	226
Zamora	206
Paquisha	18
El Pangui	75
Centinela Del Cóndor	41
Yacuambi	53
Palanda	2
<b>Total Región Amazónica</b>	<b>4498</b>

#### Región Insular

Provincia/Cantón	Confirmado
<b>Galápagos</b>	<b>100</b>
San Cristóbal	17
Isabela	14
Santa Cruz	69
<b>Total Región Insular</b>	<b>100</b>