

# SITUACIÓN NACIONAL POR COVID-19

## INFOGRAFÍA N°131

Inicio 29/02/2020- Corte 07/07/2020 08:00



5.900

Pacientes Recuperados



8.012

Casos con Alta Hospitalaria



15.159

Alta Epidemiológica 171



86.152

Casos Descartados



63.245

Casos Confirmados



4.873

Personas Fallecidas

PCR: 74.536

PCR: 54.289

Pruebas rápidas: 11.616 Pruebas rápidas: 8.956

### Estado de personas contagiadas

Pacientes recuperados	5.900
Alta hospitalaria	8.012
Alta epidemiológica	171
Estables en aislamiento domiciliario	28.359
Hospitalizados estables	625
Hospitalizados con pronóstico reservado	317
* Fallecidos	4.873
<b>Total</b>	<b>63.245</b>

\*Adicionalmente se registran 3.247 fallecidos probables por COVID-19 a nivel nacional.



La desagregación de casos a nivel provincial, cantonal y tendencias son de pruebas PCR.



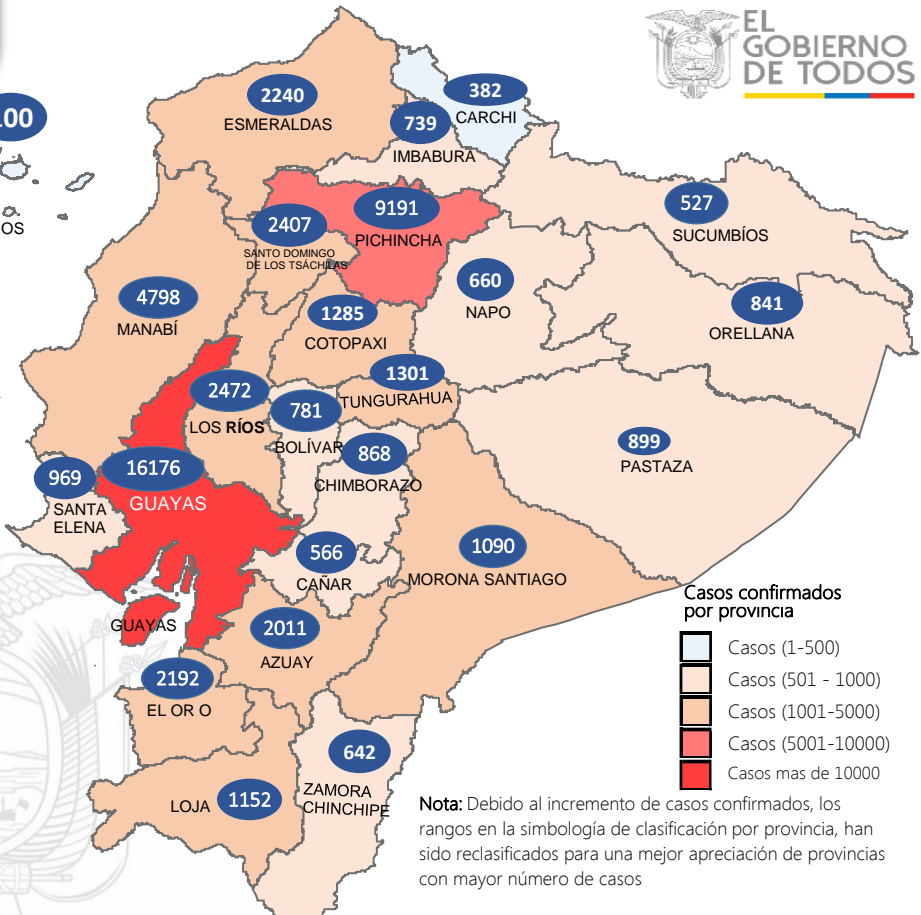
Se han tomado **168.272** muestras para COVID-19, entre PCR y pruebas rápidas

### Detalle de casos confirmados por PCR

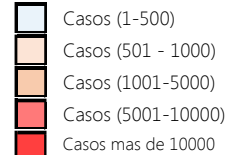
Provincia	Confirmado	%Confirmado	Fallecidos
Azuay	2.011	3,70%	69
Bolívar	781	1,44%	41
Cañar	566	1,04%	45
Carchi	382	0,70%	19
Chimborazo	868	1,60%	162
Cotopaxi	1.285	2,37%	131
El Oro	2.192	4,04%	282
Esmeraldas	2.240	4,13%	150
Galápagos	100	0,18%	1
Guayas	16.176	29,80%	1.625
Imbabura	739	1,36%	45
Loja	1.152	2,12%	52
Los Ríos	2.472	4,55%	277
Manabí	4.798	8,84%	648
Morona Santiago	1.090	2,01%	12
Napo	660	1,22%	37
Orellana	841	1,55%	24
Pastaza	899	1,66%	31
Pichincha	9.191	16,93%	563
Santa Elena	969	1,78%	326
Sto. Domingo Tsáchilas	2.407	4,43%	160
Sucumbios	527	0,97%	22
Tungurahua	1.301	2,40%	127
Zamora Chinchipe	642	1,18%	24
<b>Total general</b>	<b>54.289</b>	<b>100%</b>	<b>4.873</b>

### Nota técnica:

- La validación constante identifica registros duplicados de muestras asociados a los resultados de laboratorios de segundas y terceras muestras
- Las segundas y terceras muestras, son personas que superaron la fase de contagio.
- Se puede apreciar una variación de los casos confirmados frente a los descartados, esto obedece exclusivamente a la identificación de segundas y terceras muestras en pacientes

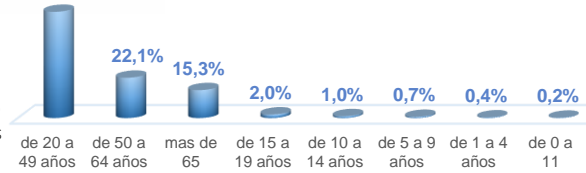


### Casos confirmados por provincia

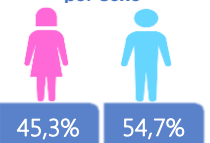


Nota: Debido al incremento de casos confirmados, los rangos en la simbología de clasificación por provincia, han sido reclasificados para una mejor apreciación de provincias con mayor número de casos

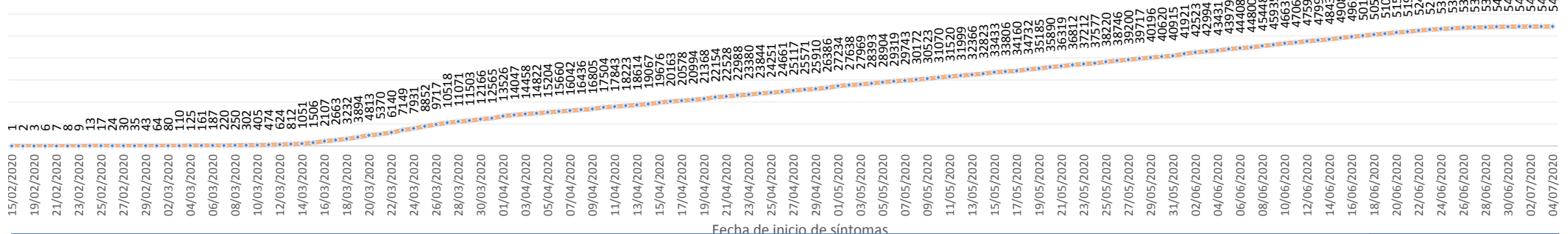
### Casos confirmados por grupo etario




### Casos confirmados por sexo



### Línea de tendencia acumulada nacional de casos confirmados por fecha de inicio de síntomas





# SITUACIÓN NACIONAL POR COVID-19

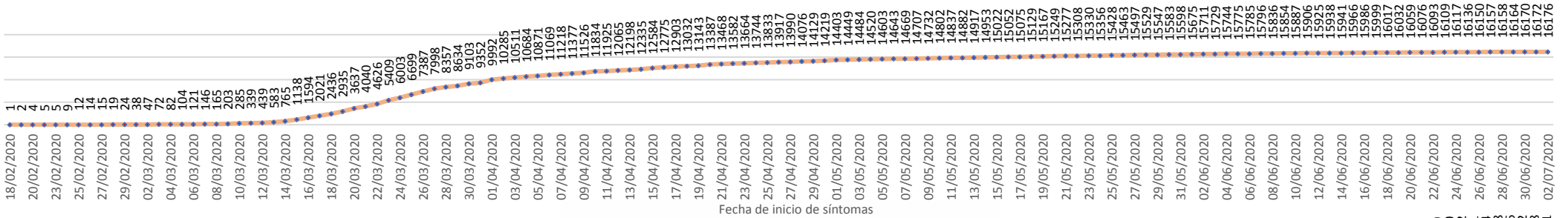
## INFOGRAFÍA N°137

Inicio 29/02/2020- Corte 07/07/2020 08:00

### LÍNEAS DE TENDENCIAS ACUMULADAS POR FECHA DE INICIO DE SÍNTOMAS EN PROVINCIAS DE MAYOR INCIDENCIA DEL COVID-19




#### GUAYAS



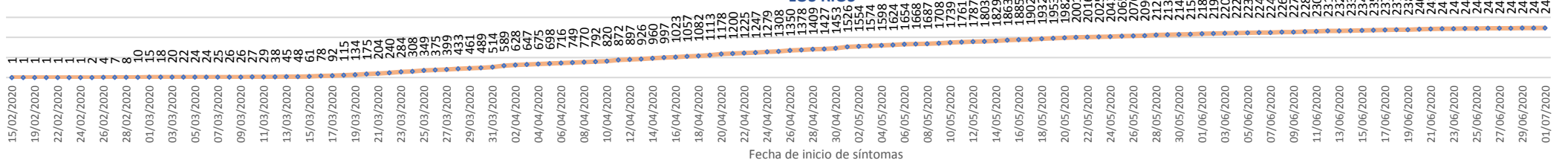
#### PICHINCHA



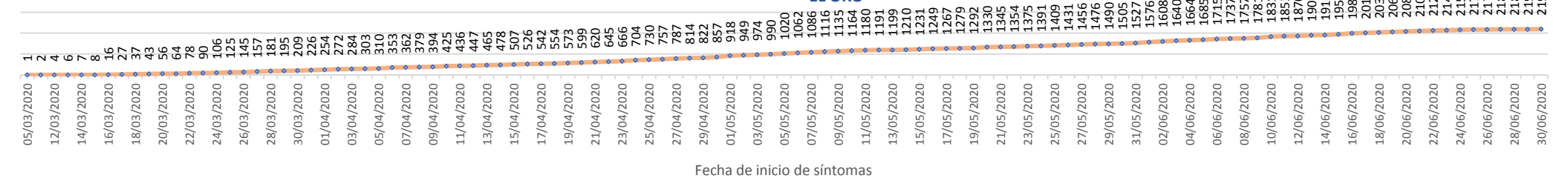
#### MANABI




#### LOS RÍOS



#### ELORO





# SITUACIÓN NACIONAL POR COVID-19

## INFOGRAFÍA N°137

Inicio 29/02/2020- Corte 07/07/2020 08:00

### CASOS CONFIRMADOS POR CANTÓN



#### Región Costa

Provincia/Cantón	Confirmado
<b>El Oro</b>	<b>2192</b>
Arenillas	138
Huaquillas	145
Machala	1225
Pasaje	111
Santa Rosa	297
Atahualpa	7
Zaruma	34
Portovelo	70
El Guabo	94
Balsas	26
Las Lajas	2
Piñas	43
<b>Esmeraldas</b>	<b>2240</b>
Esmeraldas	1086
Quinindé	575
Rioverde	86
Atacames	136
Muisne	67
San Lorenzo	44
Eloy Alfaro	246
<b>Guayas</b>	<b>16176</b>
Alfredo Baquerizo Moreno	27
Balao	47
Balzar	186
Colimes	47
Daule	751
Durán	838
Empalme	269
Guayaquil	11030
Milagro	687
Naranjal	244
Pedro Carbo	176
Salitre	182
Samborondón	696
Santa Lucía	62
Playas	150
Simón Bolívar	13
San Jacinto De Yaquachi	198
Palestina	43
El Triunfo	175
Lomas De Sargentillo	52
Naranjito	151
Crmel. Marcelino Maridueña	10
Nobol	24
Gral. Antonio Elizalde	86
Isidro Ayora	32
<b>Los Ríos</b>	<b>2472</b>
Baba	46
Babahoyo	886
Buena Fe	171
Mocache	15
Montalvo	68
Palenque	30
Puebloviejo	86
Quevedo	459
Urdaneta	85
Ventanas	372
Vinces	147
Quinsaloma	70
Valencia	37

<b>Manabí</b>	<b>4798</b>
24 De Mayo	52
Bolívar	87
Jipijapa	288
Manta	654
Montecristi	228
Portoviejo	1338
Rocafuerte	150
Santa Ana	154
Sucre	236
Paján	112
Jaramijó	56
Olmedo	28
Junín	35
El Carmen	309
Puerto López	61
Pichincha	73
Chone	455
Flavio Alfaro	41
Pedernales	225
Tosagua	148
Jama	22
San Vicente	46
<b>Santa Elena</b>	<b>969</b>
Santa Elena	417
La Libertad	348
Salinas	204
<b>Sto. Domingo Tsáchilas</b>	<b>2407</b>
La Concordia	441
Santo Domingo	1966
<b>Total Región Costa</b>	<b>31254</b>

#### Región Sierra

Provincia/Cantón	Confirmado
<b>Azuay</b>	<b>2011</b>
Camilo Ponce Enríquez	75
Cuenca	1757
Gualaceo	29
Santa Isabel	33
El Pan	1
Nabón	6
Paute	57
Síqsisq	26
Sevilla De Oro	8
San Fernando	3
Guachapala	3
Girón	6
Pucara	2
Chordeleg	4
Oña	1
<b>Bolívar</b>	<b>781</b>
Chillanes	28
Chimbo	34
Guaranda	372
San Miguel	62
Echeandía	134
Caluma	112
Las Navas	39

<b>Cañar</b>	<b>566</b>
Azogues	123
Déleg	7
La Troncal	276
El Tambo	46
Biblián	15
Suscal	8
Cañar	91
<b>Carchi</b>	<b>382</b>
Bolívar	53
Tuicán	238
Montúfar	19
Mira	36
San Pedro De Huaca	20
Espejo	16
<b>Chimborazo</b>	<b>868</b>
Colta	70
Riobamba	579
Cumandá	42
Guano	64
Chambo	14
Guamote	31
Alausí	41
Chunchi	3
Pallatanga	13
Penipe	11
<b>Cotopaxi</b>	<b>1285</b>
Pangua	26
Pujilí	140
Salcedo	217
La Maná	114
Latacunga	614
Sigchos	35
Saquisilí	139
<b>Imbabura</b>	<b>739</b>
Ibarra	376
Otavalo	224
Cotacachi	36
Antonio Ante	47
Pimampiro	45
San Miguel De Urcuquí	11
<b>Loja</b>	<b>1152</b>
Calvas	13
Célica	31
Loja	948
Macará	30
Catamayo	29
Gonzanama	7
Olmedo	1
Saraguro	14
Chaguarpamba	5
Zapotillo	3
Paltas	56
Sozoranga	1
Espíndola	3
Puyango	11
<b>Pichincha</b>	<b>9191</b>
Mejía	313
Pedro Vicente Maldonado	5
Quito	8346
San Miguel De Los Bancos	9
Pedro Moncayo	18
Cayambá	94
Puerto Quito	49
Rumiñahui	357

<b>Tungurahua</b>	<b>1301</b>
Ambato	947
San Pedro De Pelileo	230
Santiago De Pillaro	37
Quero	17
Cevallos	11
Mocha	1
Tisaleo	16
Patate	18
Baños De Agua Santa	24
<b>Total Región Sierra</b>	<b>18276</b>

#### Región Amazónica

Provincia/Cantón	Confirmado
<b>Morona Santiago</b>	<b>1090</b>
Gualaquiza	209
Morona	338
Sucúa	112
Palora	119
Taisha	66
Limón Indanza	24
Santiago	65
Tiwintza	11
Pablo Sexto	32
Logroño	72
Huamboya	32
San Juan Bosco	10
<b>Napo</b>	<b>660</b>
El Chaco	50
Quijos	34
Tena	442
Archidona	127
Carlos Julio Arosemena Tola	7
<b>Orellana</b>	<b>841</b>
Orellana	646
La Joya De Los Sachas	84
Loreto	28
Aguarico	83
<b>Pastaza</b>	<b>899</b>
Pastaza	558
Mera	230
Santa Clara	46
Arajuno	65
<b>Sucumbíos</b>	<b>527</b>
Cuyabeno	14
Lago Agrio	430
Shushufindi	48
Putumayo	5
Sucumbíos	1
Cascales	19
Gonzalo Pizarro	10
<b>Zamora Chinchipe</b>	<b>642</b>
Nangaritza	16
Yantzaza	229
Zamora	207
Paquisha	19
El Pangui	75
Centinela Del Cóndor	41
Yacuambi	53
Palanda	2
<b>Total Región Amazónica</b>	<b>4659</b>

#### Región Insular

Provincia/Cantón	Confirmado
<b>Galápagos</b>	<b>100</b>
San Cristóbal	17
Isabela	14
Santa Cruz	69
<b>Total Región Insular</b>	<b>100</b>

