



SITUACIÓN NACIONAL POR COVID-19 (CORONAVIRUS)

Inicio 29/02/2020- Corte 08/05/2020 08:00 - INFOGRAFÍA N°071



Se han tomado **82312** muestras para COVID-19, entre PCR y pruebas rápidas



3433

Pacientes Recuperados



2463

Casos con Alta Hospitalaria



6854

Alta Epidemiológica **171**



32242

Casos descartados



28818

Casos confirmados



1704

Personas Fallecidas

PCR: 20749

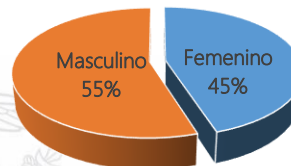
PCR: 19881

Pruebas rápidas: 11493 Pruebas rápidas: 8937

Detalle de casos confirmados por PCR

Provincia	Confirmado	%Confirmado	Fallecidos
Azuay	565	2,8%	22
Bolívar	159	0,8%	16
Cañar	239	1,2%	15
Carchi	92	0,5%	8
Chimborazo	223	1,1%	54
Cotopaxi	156	0,8%	26
El Oro	652	3,3%	108
Esmeraldas	283	1,4%	35
Galápagos	70	0,4%	1
Guayas	11532	58,0%	761
Imbabura	114	0,6%	11
Loja	252	1,3%	11
Los Ríos	966	4,9%	59
Manabí	1173	5,9%	226
Morona Santiago	40	0,2%	1
Napo	43	0,2%	3
Orellana	52	0,3%	1
Pastaza	82	0,4%	3
Pichincha	1988	10,0%	97
Santa Elena	481	2,4%	173
Sto. Domingo Tsáchilas	353	1,8%	37
Sucumbíos	52	0,3%	2
Tungurahua	248	1,2%	32
Zamora Chinchipe	66	0,3%	2
Total general	19881	100%	1704

Casos confirmados por sexo

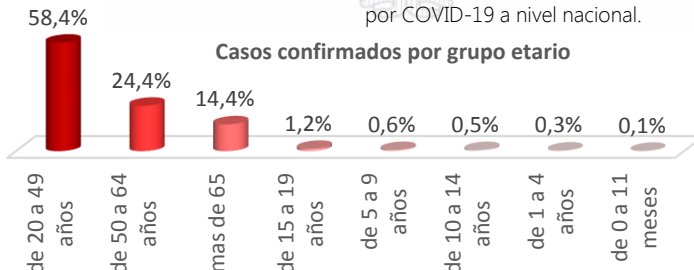


Estado de personas contagiadas

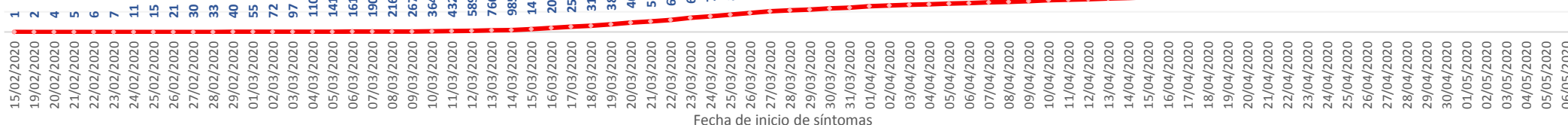
Pacientes recuperados	3433
Alta hospitalaria	2463
Alta epidemiológica	171
Estables en aislamiento domiciliario	13843
Hospitalizados estables	360
Hospitalizados con pronóstico reservado	161
* Fallecidos	1704
Total	28818

*Adicionalmente se registran **1777** fallecidos probables por COVID-19 a nivel nacional.

Casos confirmados por grupo etario

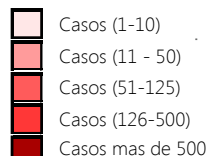


Línea de tendencia acumulada nacional de casos confirmados por fecha de inicio de síntomas




70 GALÁPAGOS

Casos confirmados por provincia



La desagregación de casos a nivel provincial, cantonal y tendencias son de pruebas PCR.



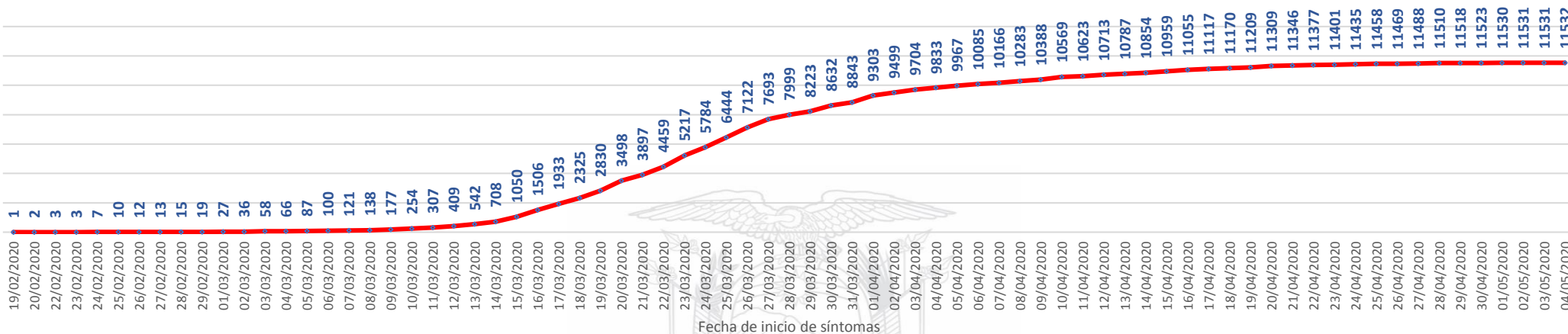
SITUACIÓN NACIONAL POR COVID-19 (CORONAVIRUS)

Inicio 29/02/2020- Corte 08/05/2020 08:00 - INFOGRAFÍA N°071

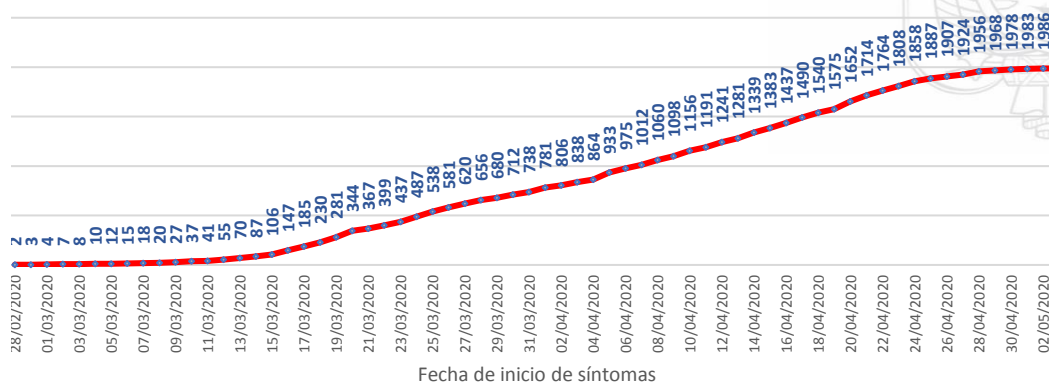


LÍNEAS DE TENDENCIAS ACUMULADAS POR FECHA DE INICIO DE SÍNTOMAS EN PROVINCIAS DE MAYOR INCIDENCIA DEL COVID-19

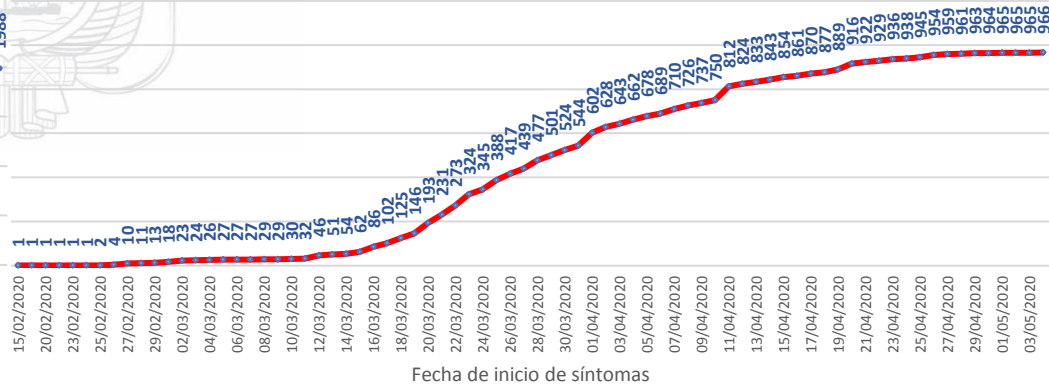
Línea de tendencia acumulada - GUAYAS



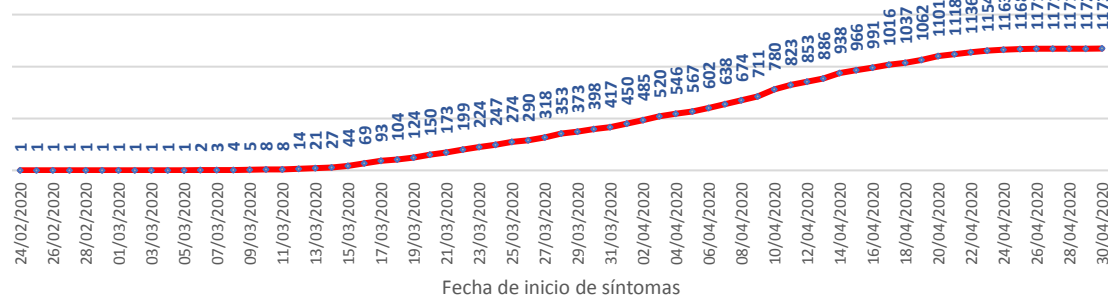
Línea de tendencia acumulada - PICHINCHA



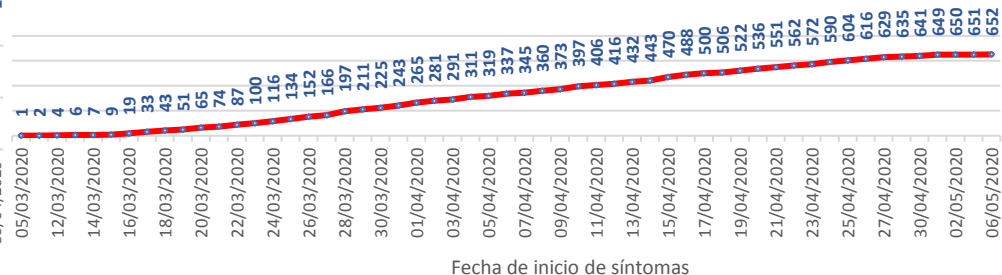
Línea de tendencia acumulada - LOS RÍOS




Línea de tendencia acumulada - MANABÍ



Línea de tendencia acumulada - EL ORO





Región Costa

Provincia/Cantón	Confirmado
El Oro	652
Arenillas	15
Huaquillas	31
Machala	331
Pasaje	47
Santa Rosa	146
Atahualpa	3
Zaruma	12
Portovelo	17
El Guabo	30
Las Lajas	1
Piñas	19
Esmeraldas	283
Esmeraldas	196
Quinindé	32
Rioverde	9
Atacames	10
Muisne	12
San Lorenzo	12
Eloy Alfaro	12
Guayas	11532
Alfredo Baquerizo Moreno	11
Balao	26
Balzar	67
Colimes	17
Daule	548
Durán	441
Empalme	80
Guayaquil	8051
Milagro	543
Naranjal	210
Pedro Carbo	125
Salitre	147
Samborondón	648
Santa Lucía	49
Playas	114
Simón Bolívar	10
San Jacinto De Yaquachi	185
Palestina	25
El Triunfo	52
Lomas De Sarquentillo	23
Naranjito	107
Crmel. Marcelino Maridueña	4
Nobol	14
Gral. Antonio Elizalde	21
Isidro Ayora	14
Los Ríos	966
Baba	12
Babahoyo	386
Buena Fe	33
Mocache	4
Montalvo	17
Palenque	11
Puebloviejo	10
Quevedo	335
Urdaneta	16
Ventanas	65
Vinces	64
Quinsaloma	3
Valencia	10

CASOS CONFIRMADOS POR CANTÓN

Manabí	1173
24 De Mayo	13
Bolívar	14
Jipijapa	117
Manta	276
Montecristi	113
Portoviejo	303
Rocafuerte	26
Santa Ana	24
Sucre	29
Paján	44
Jaramijó	23
Olmedo	3
Juñín	7
El Carmen	62
Puerto López	6
Pichincha	9
Chone	66
Flavio Alfaro	4
Pedernales	19
Tosaqua	10
San Vicente	5
Santa Elena	481
Santa Elena	215
La Libertad	165
Salinas	101
Sto. Domingo Tsáchilas	353
La Concordia	32
Santo Domingo	321
Total Región Costa	15440

Región Sierra

Provincia/Cantón	Confirmado
Azuay	565
Camilo Ponce Enríquez	5
Cuenca	491
Gualaceo	14
Santa Isabel	10
El Pan	1
Nabón	3
Paute	23
Sigsig	7
Sevilla De Oro	3
Guachapala	3
Girón	4
Chordeleg	1
Bolívar	159
Chillanes	10
Chimbo	8
Guaranda	57
San Miguel	8
Echeandía	35
Caluma	34
Las Naves	7
Cañar	239
Azoques	43
Déleg	1
La Troncal	160
El Tambo	12
Biblián	7
Suscal	2
Cañar	14
Carchi	92
Bolívar	9
Tulcán	64
Montúfar	8
Mira	1
San Pedro De Huaca	10

Chimborazo	223
Colta	35
Riobamba	148
Cumandá	2
Guano	10
Chambo	3
Guamote	10
Alausí	8
Pallatanga	4
Penipe	3
Cotopaxi	156
Panqua	2
Pujilí	23
Salcedo	22
La Maná	29
Latacunqa	74
Siqchos	2
Saquisilí	4
Imbabura	114
Ibarra	72
Otavalo	23
Cotacachi	6
Antonio Ante	7
Pimampiro	6
Loja	252
Calvas	3
Célica	1
Loja	201
Macará	3
Catamayo	24
Olmedo	1
Saraquero	1
Chaquarpamba	5
Zapotillo	1
Paltas	10
Espíndola	2
Pichincha	1988
Mejía	45
Pedro Vicente Maldonado	3
Quito	1867
San Miquel De Los Bancos	1
Pedro Moncayo	6
Cayambe	6
Puerto Quito	8
Rumiñahui	52
Tunurahua	248
Ambato	212
San Pedro de Pelileo	21
Santiago de Pillaro	3
Quero	2
Cevallos	4
Tisaleo	3
Baños De Agua Santa	3
Total Región Sierra	4036

Región Insular

Provincia/Cantón	Confirmado
Galápagos	70
San Cristóbal	15
Isabela	5
Santa Cruz	50
Total Región Insular	70

Región Amazónica

Provincia/Cantón	Confirmado
Morona Santiago	40
Gualaquiza	4
Morona	9
Sucúa	6
Palora	14
Taisha	1
Tiwintza	1
Pablo Sexto	4
Huamboya	1
Napo	43
Quijos	1
Tena	32
Archidona	8
Carlos Julio Arosemena Tola	2
Orellana	52
Orellana	47
La Joya De Los Sachas	4
Loreto	1
Pastaza	82
Pastaza	45
Mera	14
Santa Clara	19
Arajuno	4
Sucumbios	52
Cuyabeno	4
Laño Agrio	43
Shushufindi	5
Zamora Chinchipe	66
Nanqaritza	2
Yantzaza	6
Zamora	49
Paquisha	4
Centinela del Cóndor	4
Yacuambi	1
Total Región Amazónica	335



Mediante Acuerdo Ministerial No 00126-2020 emitido el 11 de marzo de 2020 por la Ministra de Salud, se declara el Estado de Emergencia Sanitaria en el Sistema Nacional de Salud.

Con Decreto Ejecutivo N° 1017 emitido el 16 de marzo de 2020, el Presidente de la República del Ecuador declaró el Estado de Excepción en todo el territorio nacional.

El 29 de febrero de 2020 se confirmó el primer caso de esta enfermedad en el Ecuador. El 13 de marzo de 2020 se activó el COE Nacional para la coordinación de la emergencia.