

SITUACIÓN NACIONAL POR COVID-19

INFOGRAFÍA N°156

Inicio 29/02/2020- Corte 01/08/2020 08:00



5.900
Pacientes Recuperados

11.392
Casos con Alta Hospitalaria

18.921
Alta Epidemiológica
171

118.385
Casos Descartados

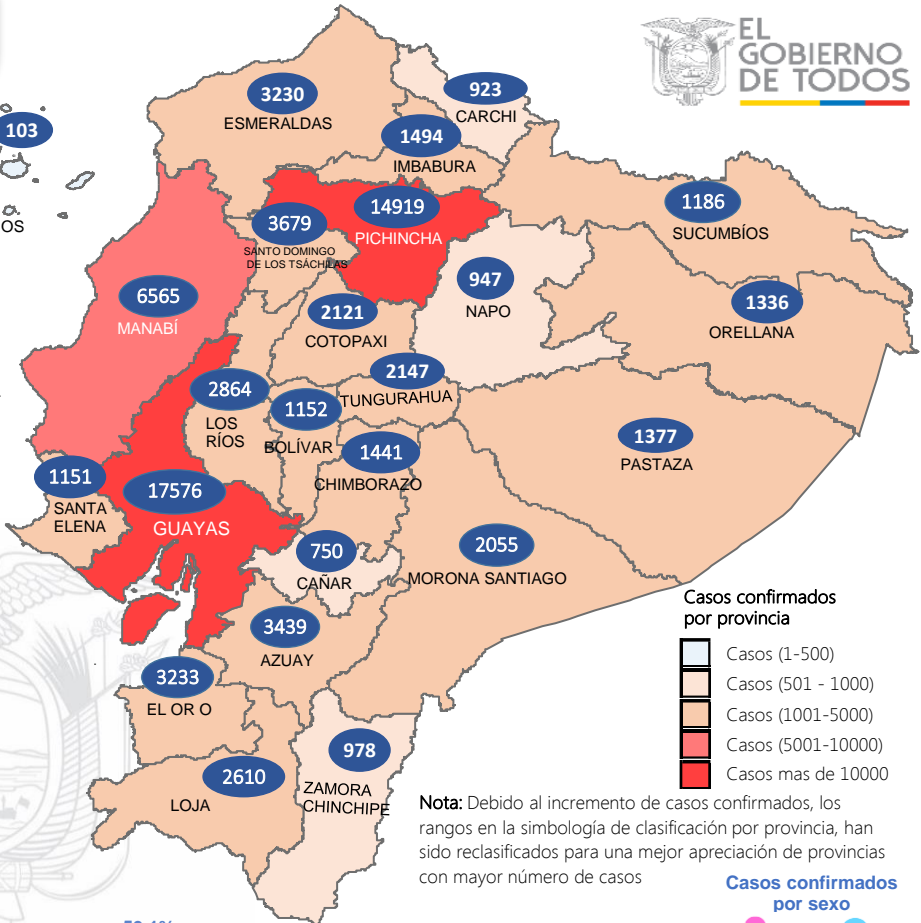
86.232
Casos Confirmados

5.736
Personas Fallecidas

Se han tomado **246.028** muestras para COVID-19, entre PCR y pruebas rápidas

Detalle de casos confirmados por PCR

Provincia	Confirmado	%Confirmado	Fallecidos
Azuay	3.439	4,45%	72
Bolívar	1.152	1,49%	51
Cañar	750	0,97%	51
Carchi	923	1,19%	29
Chimborazo	1.441	1,86%	221
Cotopaxi	2.121	2,74%	168
El Oro	3.233	4,18%	334
Esmeraldas	3.230	4,18%	186
Galápagos	103	0,13%	1
Guayas	17.576	22,74%	1.657
Imbabura	1.494	1,93%	71
Loja	2.610	3,38%	86
Los Ríos	2.864	3,71%	316
Manabí	6.565	8,50%	790
Morona Santiago	2.055	2,66%	14
Napo	947	1,23%	49
Orellana	1.336	1,73%	34
Pastaza	1.377	1,78%	44
Pichincha	14.919	19,31%	727
Santa Elena	1.151	1,49%	331
Sto. Domingo Tsáchilas	3.679	4,76%	249
Sucumbíos	1.186	1,53%	50
Tungurahua	2.147	2,78%	171
Zamora Chinchipe	978	1,27%	34
Total general	77.276	100%	5.736



PCR: 106.769 PCR: 77.276
 Pruebas rápidas: 11.616 Pruebas rápidas: 8.956

Estado de personas contagiadas

Pacientes recuperados	5.900
Alta hospitalaria	11.392
Alta epidemiológica	171
Estables en aislamiento domiciliario	43.073
Hospitalizados estables	841
Hospitalizados con pronóstico reservado	369
* Fallecidos	5.736
Total	86.232

*Adicionalmente se registran **3.508** fallecidos probables por COVID-19 a nivel nacional.



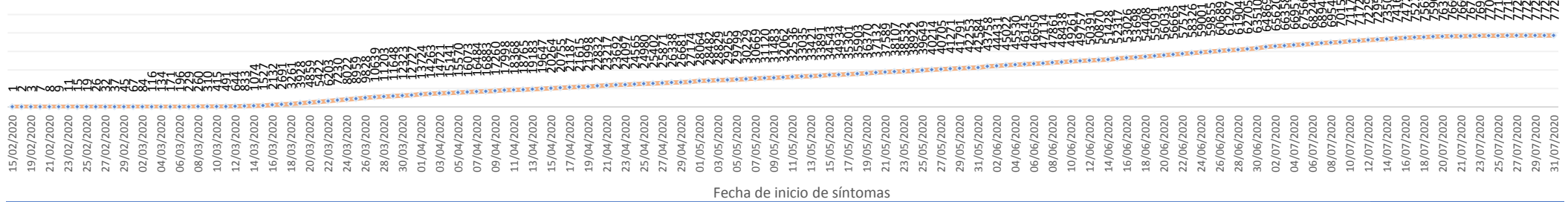
La desagregación de casos a nivel provincial, cantonal y tendencias son de pruebas PCR.

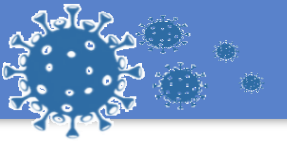
Nota técnica:

- La validación constante identifica registros duplicados de muestras asociados a los resultados de laboratorios de segundas y terceras muestras
- Las segundas y terceras muestras, son personas que superaron la fase de contagio.
- Se puede apreciar una variación de los casos confirmados frente a los descartados, esto obedece exclusivamente a la identificación de segundas y terceras muestras en pacientes




Línea de tendencia acumulada nacional de casos confirmados por fecha de inicio de síntomas

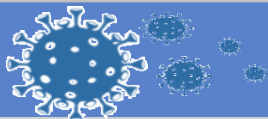




SITUACIÓN NACIONAL POR COVID-19
INFOGRAFÍA N°156
 Inicio 29/02/2020- Corte 01/08/2020 08:00

LÍNEAS DE TENDENCIAS ACUMULADAS POR FECHA DE INICIO DE SÍNTOMAS EN PROVINCIAS DE MAYOR INCIDENCIA DEL COVID-19





SITUACIÓN NACIONAL POR COVID-19
INFOGRAFÍA N°156
 Inicio 29/02/2020- Corte 01/08/2020 08:00

CASOS CONFIRMADOS POR CANTÓN



Región Costa	
Provincia/Cantón	Confirmado
El Oro	3233
Arenillas	184
Huaquillas	194
Machala	1644
Pasaje	135
Santa Rosa	422
Atahualpa	19
Zaruma	118
Portovelo	289
El Guabo	107
Balsas	44
Las Lajas	3
Marcabellí	2
Piñas	72
Esmeraldas	3230
Esmeraldas	1407
Quinindé	899
Rioverde	201
Atacames	253
Muisne	121
San Lorenzo	67
Eloy Alfaro	282
Guayas	17576
Alfredo Baquerizo Moreno	31
Balao	47
Balzar	208
Colimes	49
Daule	779
Durán	945
Empalme	338
Guayaquil	12001
Milagro	745
Naranjal	254
Pedro Carbo	187
Salitre	199
Samborombón	713
Santa Lucía	65
Playas	161
Simón Bolívar	20
San Jacinto De Yaguachi	218
Palestina	43
El Triunfo	198
Lomas De Sargentillo	53
Naranjito	153
Cnel. Marcelino Maridueña	13
Nobol	27
Gral. Antonio Elizalde	97
Isidro Ayora	32
Los Ríos	2864
Baba	51
Babahoyo	1001
Buena Fe	201
Mocache	22
Montalvo	72
Palenque	39
Puebloviejo	92
Quevedo	528
Urdaneta	92
Ventanas	445
Vinces	165
Quinsaloma	109
Valencia	47

Manabí	6565
24 De Mayo	71
Bolívar	147
Jipijapa	325
Manta	881
Montecristi	273
Portoviejo	1916
Rocafuerte	180
Santa Ana	184
Sucre	343
Paján	138
Jaramijó	68
Olmedo	35
Junín	68
El Carmen	361
Puerto López	76
Pichincha	100
Chone	741
Flavio Alfaro	74
Pedernales	276
Tosagua	190
Jama	62
San Vicente	56
Santa Elena	1151
Santa Elena	463
La Libertad	400
Salinas	288
Sto. Domingo Tsáchilas	3679
La Concordia	648
Santo Domingo	3031
Total Región Costa	38298

Región Sierra	
Provincia/Cantón	Confirmado
Azuay	3439
Camilo Ponce Enríquez	121
Cuenca	2891
Gualaceo	90
Santa Isabel	79
El Pan	2
Nabón	11
Paute	129
Sígsig	64
Sevilla De Oro	9
San Fernando	3
Guachapala	3
Girón	7
Pucara	10
Chordeleg	19
Oña	1
Bolívar	1152
Chillanes	35
Chimbo	45
Guaranda	609
San Miguel	84
Echeandía	167
Caluma	142
Las Navas	70

Cañar	750
Azogues	184
Déleg	7
La Troncal	309
El Tambo	55
Biblián	21
Suscal	10
Cañar	164
Carchi	923
Bolívar	92
Tulcán	578
Montúfar	106
Mira	85
San Pedro De Huaca	40
Espejo	22
Chimborazo	1441
Colta	83
Riobamba	970
Cumandá	50
Guano	92
Chambo	20
Guamote	40
Alausí	86
Chunchi	30
Pallatanga	20
Penipe	50
Cotopaxi	2121
Pangua	55
Pujilí	208
Salcedo	435
La Maná	133
Latacunga	973
Sigchos	90
Saquisilí	227
Imbabura	1494
Ibarra	767
Otavalo	316
Cotacachi	209
Antonio Ante	91
Pimampiro	72
San Miguel De Urcuquí	39
Loja	2610
Calvas	29
Célica	36
Loja	2097
Macará	186
Catamayo	80
Gonzanama	10
Olmedo	1
Pindal	6
Saraguro	38
Chaguarpamba	6
Zapotillo	6
Paltas	89
Quilanga	1
Sozoranga	4
Espíndola	9
Puyango	12
Pichincha	14919
Mejía	488
Pedro Vicente Maldonado	22
Quito	13438
San Miguel De Los Bancos	59
Pedro Moncayo	36
Cayambe	152
Puerto Quito	78

Rumiñahui	646
Tungurahua	2147
Ambato	1555
San Pedro De Pelileo	340
Santiago De Pillaro	57
Quero	26
Cevallos	20
Mocha	5
Tisaleo	25
Patate	50
Baños De Agua Santa	69
Total Región Sierra	30996

Región Amazónica	
Provincia/Cantón	Confirmado
Morona Santiago	2055
Gualaquiza	337
Morona	715
Sucúa	308
Palora	173
Taisha	100
Limón Indanza	32
Santiago	122
Tiwintza	41
Pablo Sexto	45
Logroño	96
Huamboya	58
San Juan Bosco	28
Napo	947
El Chaco	95
Quijos	80
Tena	614
Archidona	146
Carlos Julio Arosemena Tola	12
Orellana	1336
Orellana	923
La Joya De Los Sachas	169
Loreto	60
Aguarico	184
Pastaza	1377
Pastaza	862
Mera	353
Santa Clara	64
Arajuno	98
Sucumbíos	1186
Cuyabeno	25
Lago Agrio	900
Shushufindi	82
Putumayo	11
Sucumbíos	2
Cascales	66
Gonzalo Pizarro	100
Zamora Chinchipe	978
Nangaritza	26
Yantzaza	312
Zamora	341
Paquisha	39
El Pangui	104
Centinela Del Cóndor	74
Yacuambi	73
Palanda	9
Total Región Amazónica	7879

Región Insular	
Provincia/Cantón	Confirmado
Galápagos	103
San Cristóbal	18
Isabela	14
Santa Cruz	71
Total Región Insular	103