



# SITUACIÓN NACIONAL POR COVID-19

## INFOGRAFÍA N°158

Inicio 29/02/2020- Corte 03/08/2020 08:00



**78.085**

Casos confirmados con pruebas PCR



**59.344**

\*Pacientes Recuperados

\* **77%** pacientes recuperados respecto a confirmados PCR  
**Los pacientes recuperados** son aquellos que han sido ingresado al sistema de vigilancia con al menos una prueba RT-PCR positivo, han pasado al menos 29 días desde la fecha de inicio de síntomas y están vivos. Este indicador se mostrará acumulado semanalmente cada domingo.



**11.577**

Casos con Alta Hospitalaria



**5.767**

\*Personas Fallecidas



**844**

Hospitalizados estables

\*Adicionalmente se registran **3.512** fallecidos probables por COVID-19 a nivel nacional.



**366**

Hospitalizados Pronóstico reservado



**119.867**

Total casos descartados



**87.041**

Total casos confirmados

PCR: 108.251  
 Pruebas rápidas: 11.616

PCR: 78.085  
 Pruebas rápidas: 8.956

### Nota técnica:

-El número de casos reportados corresponde a la actualización progresiva de la entrega del resultado de la prueba RT-PCR por parte de los laboratorios (confirmado y descartado).



Se han tomado **247.583** muestras para COVID-19, entre PCR y pruebas rápidas

### Detalle de casos confirmados por PCR

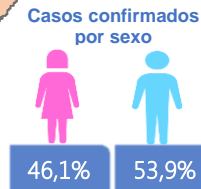
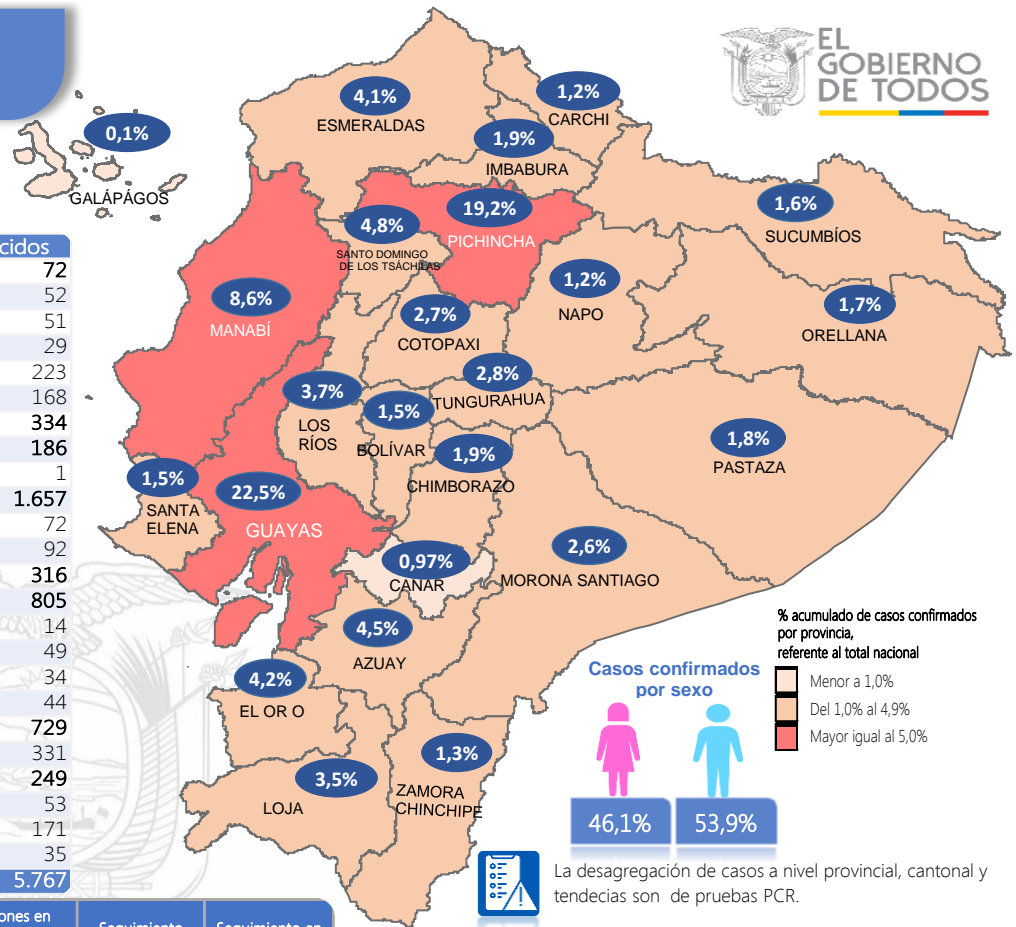

Provincia	Confirmado	Fallecidos
Azuay	3.534	72
Bolívar	1.164	52
Cañar	758	51
Carchi	923	29
Chimborazo	1.500	223
Cotopaxi	2.134	168
El Oro	3.291	334
Esmeraldas	3.233	186
Galápagos	103	1
Guayas	17.593	1.657
Imbabura	1.513	72
Loja	2.742	92
Los Ríos	2.877	316
Manabí	6.688	805
Morona Santiago	2.058	14
Napo	947	49
Orellana	1.336	34
Pastaza	1.377	44
Pichincha	15.013	729
Santa Elena	1.156	331
Sto. Domingo Tsáchilas	3.768	249
Sucumbíos	1.220	53
Tungurahua	2.167	171
Zamora Chinchipe	990	35
<b>Total general</b>	<b>78.085</b>	<b>5.767</b>



Llamadas 171, relacionadas a Covid 19	Teleconsulta	Atenciones en establecimientos de salud - MSP	Seguimiento telefónico	Seguimiento en domicilio
776.080	99.009	17.010	219.048	48.389

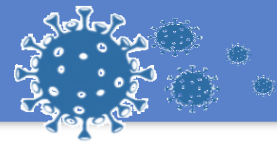
- Llamadas al 171 relacionadas a Covid-19: número de llamadas (acumuladas) atendidas por la plataforma 171 relacionadas a Covid-19.
- Teleconsulta: ciudadanos atendidos a través del APP SALUDEDEC y por un médico del 171.
- Atenciones en establecimientos de salud del MSP: citas agendadas a través del 171 en establecimientos del primer nivel de atención.
- Seguimiento telefónico: llamadas a pacientes con diagnóstico confirmado, seguidos vía telefónica en primer nivel, por un profesional del MSP.
- Seguimiento en domicilio: visitas domiciliarias a pacientes con diagnóstico confirmado, desde el primer nivel de atención, por un profesional del MSP.

### Línea de tendencia acumulada nacional de casos confirmados por fecha de inicio de síntomas



La desagregación de casos a nivel provincial, cantonal y tendencias son de pruebas PCR.






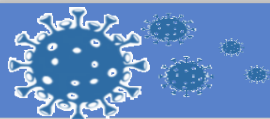
# SITUACIÓN NACIONAL POR COVID-19

## INFOGRAFÍA N°158

Inicio 29/02/2020- Corte 03/08/2020 08:00

### LÍNEAS DE TENDENCIAS ACUMULADAS POR FECHA DE INICIO DE SÍNTOMAS EN PROVINCIAS DE MAYOR INCIDENCIA DEL COVID-19





SITUACIÓN NACIONAL POR COVID-19  
INFOGRAFÍA N°158  
Inicio 29/02/2020- Corte 03/08/2020 08:00

CASOS CONFIRMADOS POR CANTÓN



Región Costa	
Provincia/Cantón	Confirmado
<b>El Oro</b>	<b>3291</b>
Arenillas	198
Huaquillas	198
Machala	1659
Pasaje	140
Santa Rosa	422
Atahualpa	19
Zaruma	118
Portovelo	298
El Guabo	108
Balsas	44
Las Lajas	3
Marcabellí	2
Chilla	1
Piñas	81
<b>Esmeraldas</b>	<b>3233</b>
Esmeraldas	1409
Quinindé	899
Rioverde	201
Atacames	253
Muisne	121
San Lorenzo	68
Eloy Alfaro	282
<b>Guayas</b>	<b>17593</b>
Alfredo Baquerizo Moreno	31
Balao	47
Balzar	208
Colimes	49
Daule	779
Durán	945
Empalme	338
Guayaquil	12011
Milagro	746
Naranjal	255
Pedro Carbo	187
Salitre	199
Samborondón	713
Santa Lucía	65
Playas	162
Simón Bolívar	20
San Jacinto De Yaguachi	218
Palestina	43
El Triunfo	200
Lomas De Sargentillo	53
Naranjito	153
Crmel. Marcelino Maridueña	13
Nobol	27
Gral. Antonio Elizalde	99
Isidro Ayora	32
<b>Los Ríos</b>	<b>2877</b>
Baba	51
Babahoyo	1005
Buena Fe	202
Mocache	22
Montalvo	72
Palenque	39
Puebloviejo	92
Quevedo	530
Urdaneta	94
Ventanas	447
Vinces	165
Quinsaloma	109
Valencia	49

<b>Manabí</b>	<b>6688</b>
24 De Mayo	73
Bolívar	154
Jipijapa	326
Manta	887
Montecristi	273
Portoviejo	1946
Rocafuerte	182
Santa Ana	186
Sucré	352
Paján	141
Jaramijó	69
Olmedo	38
Junín	74
El Carmen	362
Puerto López	76
Pichincha	102
Chone	761
Flavio Alfaro	85
Pedernales	288
Tosagua	190
Jama	67
San Vicente	56
<b>Santa Elena</b>	<b>1156</b>
Santa Elena	465
La Libertad	403
Salinas	288
<b>Sto. Domingo Tsáchilas</b>	<b>3768</b>
La Concordia	666
Santo Domingo	3102
<b>Total Región Costa</b>	<b>38606</b>

Región Sierra	
Provincia/Cantón	Confirmado
<b>Azuay</b>	<b>3534</b>
Camilo Ponce Enríquez	122
Cuenca	2971
Gualaceo	93
Santa Isabel	80
El Pan	2
Nabón	11
Paute	131
Sígsig	67
Sevilla De Oro	9
San Fernando	3
Guachapala	3
Girón	12
Pucara	10
Chordeleg	19
Oña	1
<b>Bolívar</b>	<b>1164</b>
Chillanes	39
Chimbo	45
Guaranda	610
San Miguel	84
Echeandía	167
Caluma	149
Las Navas	70

<b>Cañar</b>	<b>758</b>
Azogues	189
Déleg	7
La Troncal	309
El Tambo	56
Biblián	22
Suscal	10
Cañar	165
<b>Carchi</b>	<b>923</b>
Bolívar	92
Tulcán	578
Montufar	106
Mira	85
San Pedro De Huaca	40
Espejo	22
<b>Chimborazo</b>	<b>1500</b>
Colta	83
Riobamba	1021
Cumandá	50
Guano	94
Chambo	22
Guamote	42
Alausí	87
Chunchi	30
Pallatanga	20
Penipe	51
<b>Cotopaxi</b>	<b>2134</b>
Pangua	55
Pujilí	210
Salcedo	439
La Maná	133
Latacunga	980
Sigchos	90
Saquisilí	227
<b>Imbabura</b>	<b>1513</b>
Ibarra	781
Otavalo	318
Cotacachi	210
Antonio Ante	93
Pimampiro	72
San Miguel De Urququí	39
<b>Loja</b>	<b>2742</b>
Calvas	33
Célica	37
Loja	2196
Macará	193
Catamayo	95
Gonzanama	10
Olmedo	2
Pindal	6
Saraguro	38
Chaguarpamba	6
Zapotillo	7
Paltas	89
Quilanga	2
Sozoranga	5
Espíndola	11
Puyango	12
<b>Pichincha</b>	<b>15013</b>
Mejía	488
Pedro Vicente Maldonado	24
Quito	13514
San Miguel De Los Bancos	63
Pedro Moncayo	36
Cayambe	153
Puerto Quito	86
Rumiñahui	649

<b>Tungurahua</b>	<b>2167</b>
Ambato	1575
San Pedro De Pelileo	340
Santiago De Pillaro	57
Quero	26
Cevallos	20
Mocha	5
Tisaleo	25
Patate	50
Baños De Agua Santa	69
<b>Total Región Sierra</b>	<b>31448</b>

Región Amazónica	
Provincia/Cantón	Confirmado
<b>Morona Santiago</b>	<b>2058</b>
Gualaquiza	339
Morona	715
Sucúa	309
Palora	173
Taisha	100
Limón Indanza	32
Santiago	122
Tiwintza	41
Pablo Sexto	45
Logroño	96
Huamboya	58
San Juan Bosco	28
<b>Napo</b>	<b>947</b>
El Chaco	95
Quijos	80
Tena	614
Archidona	146
Carlos Julio Arosemena Tola	12
<b>Orellana</b>	<b>1336</b>
Orellana	923
La Joya De Los Sachas	169
Loreto	60
Aguarico	184
<b>Pastaza</b>	<b>1377</b>
Pastaza	862
Mera	353
Santa Clara	64
Arajuno	98
<b>Sucumbios</b>	<b>1220</b>
Cuyabeno	25
Lago Agrío	917
Shushufindi	86
Putumayo	11
Sucumbios	2
Cascales	79
Gonzalo Pizarro	100
<b>Zamora Chinchipe</b>	<b>990</b>
Nangaritzá	27
Yantzaza	314
Zamora	349
Paquisha	40
El Pangui	104
Centinela Del Cóndor	74
Yacuambi	73
Palanda	9
<b>Total Región Amazónica</b>	<b>7928</b>
Región Insular	
Provincia/Cantón	Confirmado
<b>Galápagos</b>	<b>103</b>
San Cristóbal	18
Isabela	14
Santa Cruz	71
<b>Total Región Insular</b>	<b>103</b>

