



# SITUACIÓN NACIONAL POR COVID-19

## INFOGRAFÍA N°170

Inicio 29/02/2020- Corte 15/08/2020 08:00



**91.732**

Casos confirmados con pruebas PCR



**66.099**

\*Pacientes Recuperados

\*77% pacientes recuperados respecto a confirmados PCR. Los pacientes recuperados son aquellos que han sido ingresado al sistema de vigilancia con al menos una prueba RT-PCR positivo, han pasado al menos 29 días desde la fecha de inicio de síntomas y están vivos. Este indicador se mostrará acumulado semanalmente cada domingo.



**13.255**

Casos con Alta Hospitalaria



**6.065**

\*Personas Fallecidas



**862**

Hospitalizados estables

\*Adicionalmente se registran 3.567 fallecidos probables por COVID-19 a nivel nacional.



**352**

Hospitalizados Pronóstico reservado



**141.047**

Total casos descartados



**100.688**

Total casos confirmados

PCR: 129.431  
Pruebas rápidas: 11.616

PCR: 91.732  
Pruebas rápidas: 8.956

### Nota técnica:

-El número de casos reportados corresponde a la actualización progresiva de la entrega del resultado de la prueba RT-PCR por parte de los laboratorios (confirmado y descartado).



Se han tomado **284.704** muestras para COVID-19, entre PCR y pruebas rápidas

### Detalle de casos confirmados por PCR

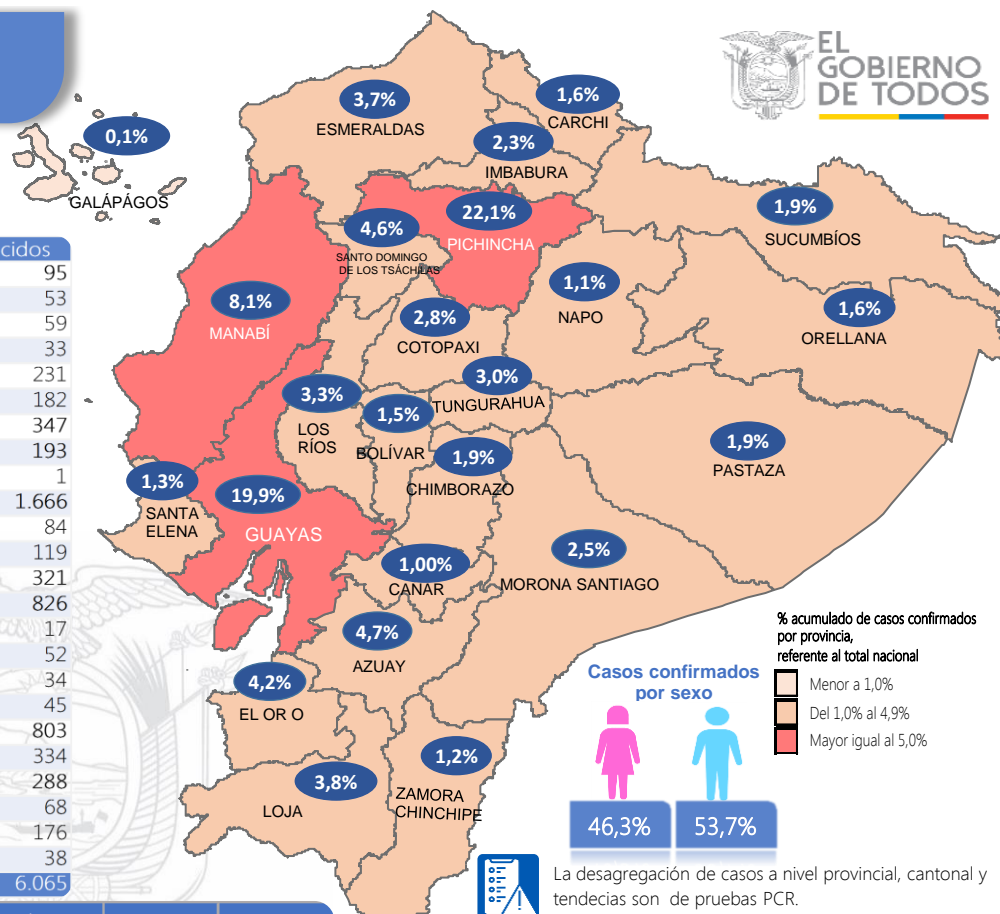

Provincia	Confirmado	Fallecidos
Azuay	4.306	95
Bolívar	1.331	53
Cañar	918	59
Carchi	1.422	33
Chimborazo	1.718	231
Cotopaxi	2.575	182
El Oro	3.845	347
Esmeraldas	3.412	193
Galápagos	106	1
Guayas	18.289	1.666
Imbabura	2.125	84
Loja	3.462	119
Los Ríos	2.995	321
Manabí	7.466	826
Morona Santiago	2.262	17
Napo	1.001	52
Orellana	1.472	34
Pastaza	1.705	45
Pichincha	20.304	803
Santa Elena	1.188	334
Sto. Domingo Tsáchilas	4.203	288
Sucumbíos	1.769	68
Tungurahua	2.775	176
Zamora Chinchipe	1.083	38
<b>Total general</b>	<b>91.732</b>	<b>6.065</b>



Llamadas 171, relacionadas a Covid 19	Teleconsulta	Atenciones en establecimientos de salud - MSP	Seguimiento telefónico	Seguimiento en domicilio
796.260	103.704	17.623	248.971	55.389

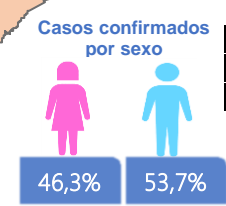
- Llamadas al 171 relacionadas a Covid-19: número de llamadas (acumuladas) atendidas por la plataforma 171 relacionadas a Covid-19.
- Teleconsulta: ciudadanos atendidos a través del APP SALUDEc y por un médico del 171.
- Atenciones en establecimientos de salud del MSP: citas agendadas a través del 171 en establecimientos del primer nivel de atención.
- Seguimiento telefónico: llamadas a pacientes con diagnóstico confirmado, seguidos vía telefónica en primer nivel, por un profesional del MSP.
- Seguimiento en domicilio: visitas domiciliarias a pacientes con diagnóstico confirmado, desde el primer nivel de atención, por un profesional del MSP.

### Línea de tendencia acumulada nacional de casos confirmados por fecha de inicio de síntomas



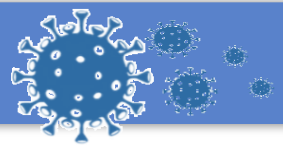
% acumulado de casos confirmados por provincia, referente al total nacional

- Menor a 1,0%
- Del 1,0% al 4,9%
- Mayor igual al 5,0%



La desagregación de casos a nivel provincial, cantonal y tendencias son de pruebas PCR.



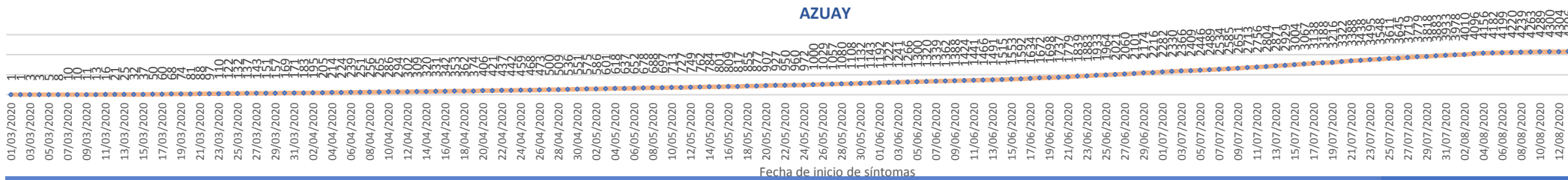
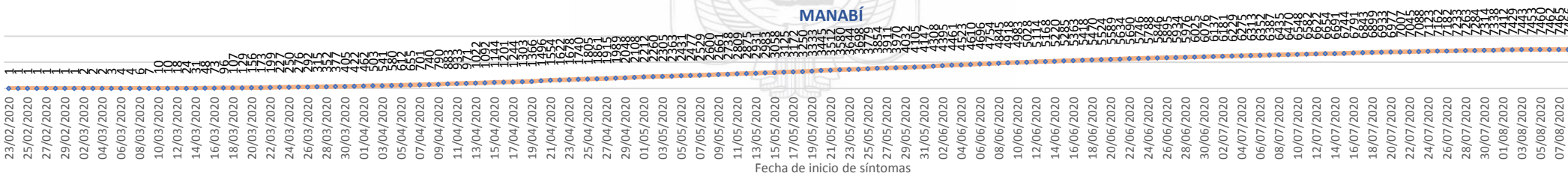





# SITUACIÓN NACIONAL POR COVID-19

## INFOGRAFÍA N°170

Inicio 29/02/2020- Corte 15/08/2020 08:00

### LÍNEAS DE TENDENCIAS ACUMULADAS POR FECHA DE INICIO DE SÍNTOMAS EN PROVINCIAS DE MAYOR INCIDENCIA DEL COVID-19





SITUACIÓN NACIONAL POR COVID-19  
INFOGRAFÍA N°170  
Inicio 29/02/2020- Corte 15/08/2020 08:00

CASOS CONFIRMADOS POR CANTÓN



Región Costa	
Provincia/Cantón	Confirmado
<b>El Oro</b>	<b>3845</b>
Arenillas	234
Huaquillas	217
Machala	1878
Pasaje	148
Santa Rosa	507
Atahualpa	24
Zaruma	158
Portovelo	387
El Guabo	114
Balsas	44
Las Lajas	4
Marcabellí	2
Chilla	1
Piñas	127
<b>Esmeraldas</b>	<b>3412</b>
Esmeraldas	1467
Quinindé	958
Rioverde	217
Atacames	270
Muisne	125
San Lorenzo	85
Eloy Alfaro	290
<b>Guayas</b>	<b>18289</b>
Alfredo Baquerizo Moreno	31
Balao	55
Balzar	214
Colimes	49
Daule	786
Durán	983
Empalme	352
Guayaquil	12465
Milagro	759
Naranjal	271
Pedro Carbo	196
Salitre	204
Samborondón	757
Santa Lucía	65
Playas	170
Simón Bolívar	21
San Jacinto De Yaguachi	221
Palestina	43
El Triunfo	223
Lomas De Sargentillo	62
Naranjito	158
Crmel, Marcelino Maridueña	13
Nobol	28
Gral. Antonio Elizalde	131
Isidro Ayora	32
<b>Los Ríos</b>	<b>2995</b>
Baba	54
Babahoyo	1023
Buena Fe	211
Mocache	23
Montalvo	75
Palenque	48
Puebloviejo	95
Quevedo	550
Urdaneta	97
Ventanas	463
Vinces	176
Quinsaloma	128
Valencia	52

<b>Manabí</b>	<b>7466</b>
24 De Mayo	90
Bolívar	169
Jipijapa	347
Manta	928
Montecristi	282
Portoviejo	2289
Rocafuerte	201
Santa Ana	206
Sucre	388
Paján	150
Jaramijó	69
Olmedo	42
Junín	91
El Carmen	378
Puerto López	97
Pichincha	104
Chone	872
Flavio Alfaro	111
Pedernales	302
Tosaqua	205
Jama	69
San Vicente	76
<b>Santa Elena</b>	<b>1188</b>
Santa Elena	478
La Libertad	413
Salinas	297
<b>Sto. Domingo Tsáchilas</b>	<b>4203</b>
La Concordia	720
Santo Domingo	3483
<b>Total Región Costa</b>	<b>41398</b>
Región Sierra	
Provincia/Cantón	Confirmado
<b>Azuay</b>	<b>4306</b>
Camilo Ponce Enríquez	136
Cuenca	3523
Gualaceo	147
Santa Isabel	90
El Pan	19
Nabón	17
Paute	203
Síqsíq	72
Sevilla De Oro	26
San Fernando	5
Guachapala	10
Girón	22
Pucara	11
Chordeleg	24
Oña	1
<b>Bolívar</b>	<b>1331</b>
Chillanes	43
Chimbo	46
Guaranda	698
San Miguel	90
Echeandía	192
Caluma	157
Las Navas	105

<b>Cañar</b>	<b>918</b>
Azogues	284
Déleg	7
La Troncal	329
El Tambo	59
Biblián	37
Suscal	12
Cañar	190
<b>Carchi</b>	<b>1422</b>
Bolívar	126
Tulcán	801
Montufar	199
Mira	172
San Pedro De Huaca	71
Espejo	53
<b>Chimborazo</b>	<b>1718</b>
Colta	85
Riobamba	1170
Cumandá	58
Guano	106
Chambo	26
Guamote	51
Alausí	104
Chunchi	37
Pallatanga	26
Penipe	55
<b>Cotopaxi</b>	<b>2575</b>
Pangua	73
Pujilí	273
Salcedo	587
La Maná	151
Latacunga	1109
Sigchos	118
Saquisilí	264
<b>Imbabura</b>	<b>2125</b>
Ibarra	1038
Otavalo	444
Cotacachi	338
Antonio Ante	164
Pimampiro	84
San Miguel De Urcuquí	57
<b>Loja</b>	<b>3462</b>
Calvas	41
Célica	42
Loja	2816
Macará	232
Catamayo	123
Gonzanama	13
Olmedo	2
Pindal	9
Saraguro	41
Chaguarpamba	6
Zapotillo	9
Paltas	94
Quilanga	2
Sozoranga	6
Espíndola	14
Puyango	12
<b>Pichincha</b>	<b>20304</b>
Mejía	605
Pedro Vicente Maldonado	55
Quito	18392
San Miguel De Los Bancos	97
Pedro Moncayo	59
Cayambe	183
Puerto Quito	101
Ruminahui	812

<b>Tungurahua</b>	<b>2775</b>
Ambato	2071
San Pedro De Pelileo	406
Santiago De Pillaro	75
Quero	28
Cevallos	20
Mocha	5
Tisaleo	26
Patate	62
Baños De Agua Santa	82
<b>Total Región Sierra</b>	<b>40936</b>

Región Amazónica	
Provincia/Cantón	Confirmado
<b>Morona Santiago</b>	<b>2262</b>
Gualaquiza	349
Morona	804
Sucúa	335
Palora	191
Taisha	117
Limón Indanza	37
Santiago	156
Tiwintza	43
Pablo Sexto	45
Logroño	97
Huamboya	59
San Juan Bosco	29
<b>Napo</b>	<b>1001</b>
El Chaco	104
Quijos	83
Tena	647
Archidona	153
Carlos Julio Arosemena Tola	14
<b>Orellana</b>	<b>1472</b>
Orellana	997
La Joya De Los Sachas	176
Loreto	62
Aguarico	237
<b>Pastaza</b>	<b>1705</b>
Pastaza	1036
Mera	478
Santa Clara	88
Arajuno	103
<b>Sucumbíos</b>	<b>1769</b>
Cuyabeno	46
Lago Agrio	1250
Shushufindi	193
Putumayo	20
Sucumbíos	16
Cascales	99
Gonzalo Pizarro	145
<b>Zamora Chinchipe</b>	<b>1083</b>
Chinchi	3
Nangaritza	31
Yantzaza	331
Zamora	397
Paquisha	47
El Pangui	106
Centinela Del Cóndor	84
Yacuambi	74
Palanda	10
<b>Total Región Amazónica</b>	<b>9292</b>
Región Insular	
Provincia/Cantón	Confirmado
<b>Galápagos</b>	<b>106</b>
San Cristóbal	19
Isabela	14
Santa Cruz	73
<b>Total Región Insular</b>	<b>106</b>

