

# SITUACIÓN NACIONAL POR COVID-19

## INFOGRAFÍA N°146

Inicio 29/02/2020- Corte 22/07/2020 08:00



Se han tomado **213.002** muestras para COVID-19, entre PCR y pruebas rápidas

**5.900**  
Pacientes Recuperados

**10.068**  
Casos con Alta Hospitalaria

**17.157**  
Alta Epidemiológica 171

**104.758**  
Casos Descartados

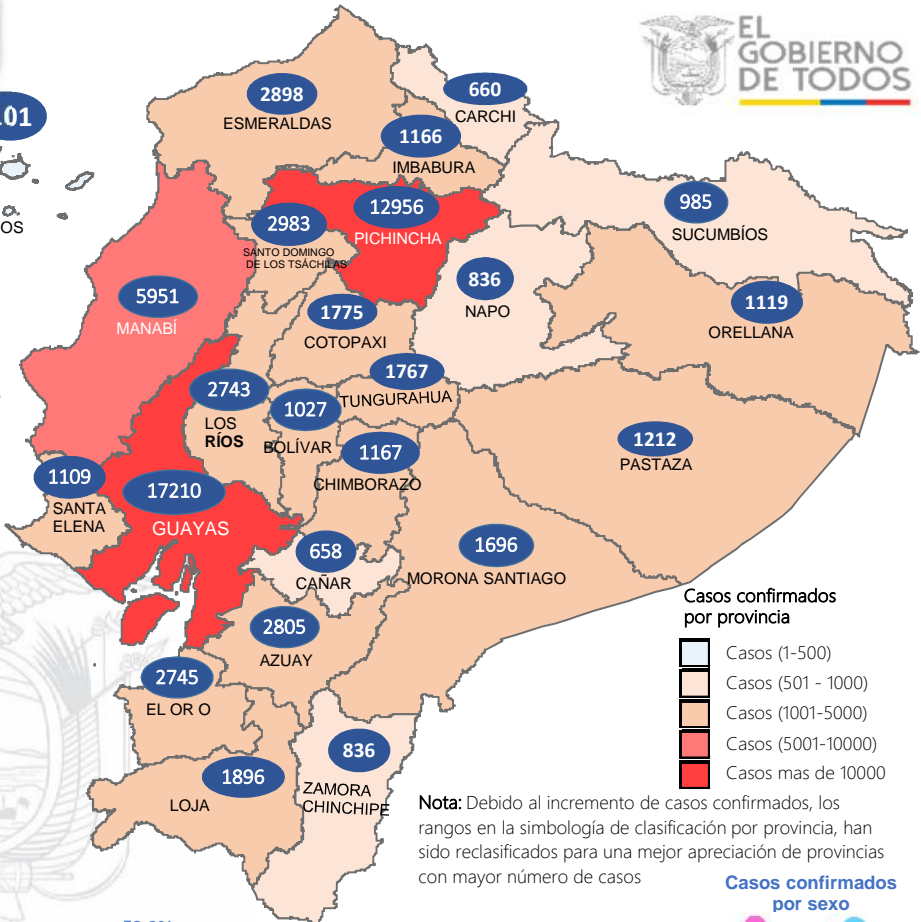
**77.257**  
Casos Confirmados

**5.418**  
Personas Fallecidas

**Detalle de casos confirmados por PCR**

Provincia	Confirmado	%Confirmado	Fallecidos
Azuay	2.805	4,11%	70
Bolívar	1.027	1,50%	49
Cañar	658	0,96%	48
Carchi	660	0,97%	20
Chimborazo	1.167	1,71%	193
Cotopaxi	1.775	2,60%	160
El Oro	2.745	4,02%	319
Esmeraldas	2.898	4,24%	172
Galápagos	101	0,15%	1
Guayas	17.210	25,20%	1.644
Imbabura	1.166	1,71%	58
Loja	1.896	2,78%	64
Los Ríos	2.743	4,02%	314
Manabí	5.951	8,71%	757
Morona Santiago	1.696	2,48%	13
Napo	836	1,22%	48
Orellana	1.119	1,64%	30
Pastaza	1.212	1,77%	39
Pichincha	12.956	18,97%	648
Santa Elena	1.109	1,62%	329
Sto. Domingo Tsáchilas	2.983	4,37%	217
Sucumbíos	985	1,44%	33
Tungurahua	1.767	2,59%	161
Zamora Chinchipe	836	1,22%	31
<b>Total general</b>	<b>68.301</b>	<b>100%</b>	<b>5.418</b>

**101**  
GALÁPAGOS



**Casos confirmados por provincia**

- Casos (1-500)
- Casos (501 - 1000)
- Casos (1001-5000)
- Casos (5001-10000)
- Casos mas de 10000

**Nota:** Debido al incremento de casos confirmados, los rangos en la simbología de clasificación por provincia, han sido reclasificados para una mejor apreciación de provincias con mayor número de casos

PCR: 93.142      PCR: 68.301  
Pruebas rápidas: 11.616      Pruebas rápidas: 8.956

**Estado de personas contagiadas**

Pacientes recuperados	5.900
Alta hospitalaria	10.068
Alta epidemiológica	171
Estables en aislamiento domiciliario	37.666
Hospitalizados estables	735
Hospitalizados con pronóstico reservado	313
* Fallecidos	5.418
<b>Total</b>	<b>77.257</b>

\*Adicionalmente se registran **3.407** fallecidos probables por COVID-19 a nivel nacional.




La desagregación de casos a nivel provincial, cantonal y tendencias son de pruebas PCR.

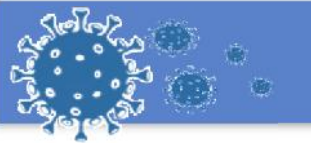
**Nota técnica:**

- La validación constante identifica registros duplicados de muestras asociados a los resultados de laboratorios de segundas y terceras muestras
- Las segundas y terceras muestras, son personas que superaron la fase de contagio.
- Se puede apreciar una variación de los casos confirmados frente a los descartados, esto obedece exclusivamente a la identificación de segundas y terceras muestras en pacientes



**Línea de tendencia acumulada nacional de casos confirmados por fecha de inicio de síntomas**



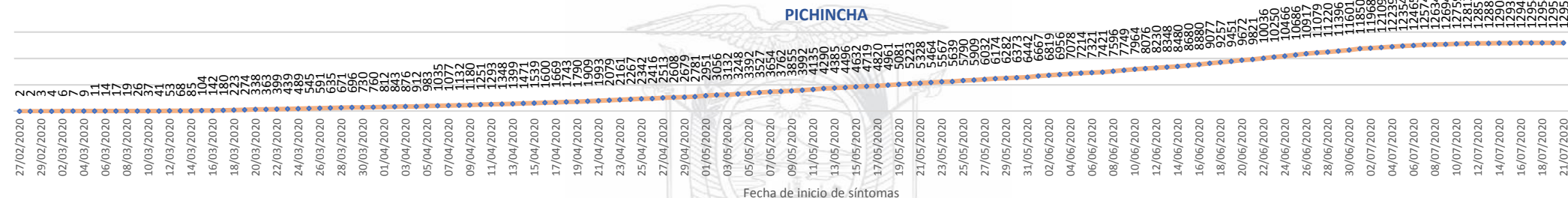
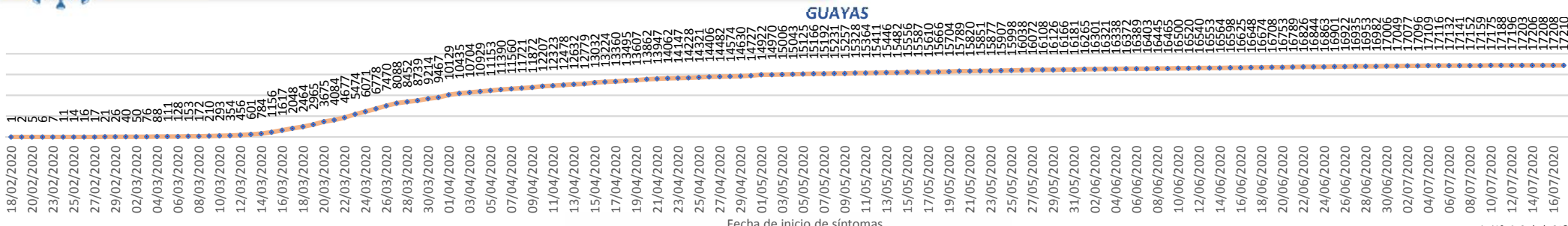



# SITUACIÓN NACIONAL POR COVID-19

## INFOGRAFÍA N°146

Inicio 29/02/2020- Corte 22/07/2020 08:00

### LÍNEAS DE TENDENCIAS ACUMULADAS POR FECHA DE INICIO DE SÍNTOMAS EN PROVINCIAS DE MAYOR INCIDENCIA DEL COVID-19





# SITUACIÓN NACIONAL POR COVID-19

## INFOGRAFÍA N°146

Inicio 29/02/2020- Corte 22/07/2020 08:00

### Región Costa

Provincia/Cantón	Confirmado
<b>El Oro</b>	<b>2745</b>
Arenillas	169
Huaquillas	182
Machala	1466
Pasaje	121
Santa Rosa	353
Atahualpa	11
Zaruma	64
Portovelo	190
El Guabo	100
Balsas	35
Las Lajas	3
Piñas	51
<b>Esmeraldas</b>	<b>2898</b>
Esmeraldas	1341
Quinindé	751
Rioverde	166
Atacames	218
Muisne	101
San Lorenzo	54
Eloy Alfaro	267
<b>Guayas</b>	<b>17210</b>
Alfredo Baquerizo Moreno	30
Balao	47
Balzar	199
Colimes	49
Daule	774
Durán	922
Empalme	326
Guayaquil	11770
Milagro	718
Naranjal	246
Pedro Carbo	185
Salitre	195
Samborondón	706
Santa Lucía	64
Playas	151
Simón Bolívar	20
San Jacinto De Yaguachi	212
Palestina	43
El Triunfo	186
Lomas De Sargentillo	53
Naranjito	153
Crncl. Marcelino Maridueña	12
Nobol	27
Gral. Antonio Elizalde	90
Isidro Ayora	32
<b>Los Ríos</b>	<b>2743</b>
Baba	50
Babahoyo	954
Buena Fe	193
Mocache	18
Montalvo	72
Palenque	36
Puebloviejo	90
Quevedo	513
Urdaneta	90
Ventanas	426
Vinces	163
Quinsaloma	95
Valencia	43

<b>Manabí</b>	<b>5951</b>
24 De Mayo	59
Bolívar	118
Jipijapa	314
Manta	845
Montecristi	268
Portoviejo	1698
Rocafructe	161
Santa Ana	172
Sucre	287
Paján	123
Jaramijó	66
Olmedo	34
Junín	52
El Carmen	351
Puerto López	75
Pichincha	90
Chone	628
Flavio Alfaro	59
Pedernales	262
Tosagua	176
Jama	60
San Vicente	53
<b>Santa Elena</b>	<b>1109</b>
Santa Elena	444
La Libertad	389
Salinas	276
<b>Sto. Domingo Tsáchilas</b>	<b>2983</b>
La Concordia	580
Santo Domingo	2403
<b>Total Región Costa</b>	<b>35639</b>

### Región Sierra

Provincia/Cantón	Confirmado
<b>Azuay</b>	<b>2805</b>
Camilo Ponce Enríquez	103
Cuenca	2435
Gualaceo	51
Santa Isabel	52
El Pan	2
Nabón	6
Paute	75
Sigsig	38
Sevilla De Oro	9
San Fernando	3
Guachapala	3
Girón	7
Pucara	9
Chordeleg	11
Oña	1
<b>Bolívar</b>	<b>1027</b>
Chillanes	33
Chimbo	42
Guaranda	529
San Miguel	77
Echeandía	148
Caluma	136
Las Navas	62

### CASOS CONFIRMADOS POR CANTÓN



<b>Cañar</b>	<b>658</b>
Azogues	150
Déleg	7
La Troncal	296
El Tambo	52
Biblián	18
Suscal	9
Cañar	126
<b>Carchi</b>	<b>660</b>
Bolívar	82
Tulcán	423
Montúfar	49
Mira	61
San Pedro De Huaca	27
Espejo	18
<b>Chimborazo</b>	<b>1167</b>
Colta	80
Riobamba	794
Cumandá	45
Guano	82
Chambo	19
Guamote	39
Alausí	56
Chunchi	21
Pallatanga	17
Penipe	14
<b>Cotopaxi</b>	<b>1775</b>
Pangua	53
Pujilí	176
Salcedo	342
La Maná	124
Latacunga	836
Sigchos	66
Saquisilí	178
<b>Imbabura</b>	<b>1166</b>
Ibarra	618
Otavalo	265
Cotacachi	108
Antonio Ante	79
Pimampiro	62
San Miguel De Urququí	34
<b>Loja</b>	<b>1896</b>
Calvas	24
Célica	33
Loja	1506
Macará	133
Catamayo	56
Gonzanama	9
Olmedo	1
Pindal	4
Saraguro	21
Chaguarpamba	5
Zapotillo	5
Paltas	80
Sozoranga	1
Espindola	7
Puyango	11
<b>Pichincha</b>	<b>12956</b>
Mejía	421
Pedro Vicente Maldonado	16
Quito	11741
San Miguel De Los Bancos	32
Pedro Moncayo	26
Cayambe	115
Puerto Quito	61
Rumiñahui	544

<b>Tungurahua</b>	<b>1767</b>
Ambato	1258
San Pedro De Pelileo	307
Santiago De Pillaro	47
Quero	23
Cevallos	18
Mocha	4
Tisaleo	21
Patate	49
Baños De Agua Santa	40
<b>Total Región Sierra</b>	<b>25877</b>

### Región Amazónica

Provincia/Cantón	Confirmado
<b>Morona Santiago</b>	<b>1696</b>
Gualaquiza	321
Morona	566
Sucúa	230
Palora	151
Taisha	82
Limón Indanza	31
Santiago	88
Tiwintza	22
Pablo Sexto	41
Logroño	88
Huamboya	53
San Juan Bosco	23
<b>Napo</b>	<b>836</b>
El Chaco	76
Quijos	57
Tena	554
Archidona	139
Carlos Julio Arosemena Tola	10
<b>Orellana</b>	<b>1119</b>
Orellana	814
La Joya De Los Sachas	140
Loreto	45
Aguarico	120
<b>Pastaza</b>	<b>1212</b>
Pastaza	736
Mera	333
Santa Clara	56
Arajuno	87
<b>Sucumbios</b>	<b>985</b>
Cuyabeno	20
Lago Agrio	757
Shushufindi	54
Putumayo	8
Sucumbios	1
Cascales	64
Gonzalo Pizarro	81
<b>Zamora Chinchipe</b>	<b>836</b>
Nangaritza	22
Yantzaza	272
Zamora	274
Paquisha	33
El Pangui	96
Centinela Del Cóndor	64
Yacuambi	66
Palanda	9
<b>Total Región Amazónica</b>	<b>6684</b>

### Región Insular

Provincia/Cantón	Confirmado
<b>Galápagos</b>	<b>101</b>
San Cristóbal	18
Isabela	14
Santa Cruz	69
<b>Total Región Insular</b>	<b>101</b>

