

SITUACIÓN NACIONAL POR COVID-19

INFOGRAFÍA N°148

Inicio 29/02/2020- Corte 24/07/2020 08:00

5.900
Pacientes Recuperados

10.555
Casos con Alta Hospitalaria

18.089
Alta Epidemiológica
171

107.235
Casos Descartados

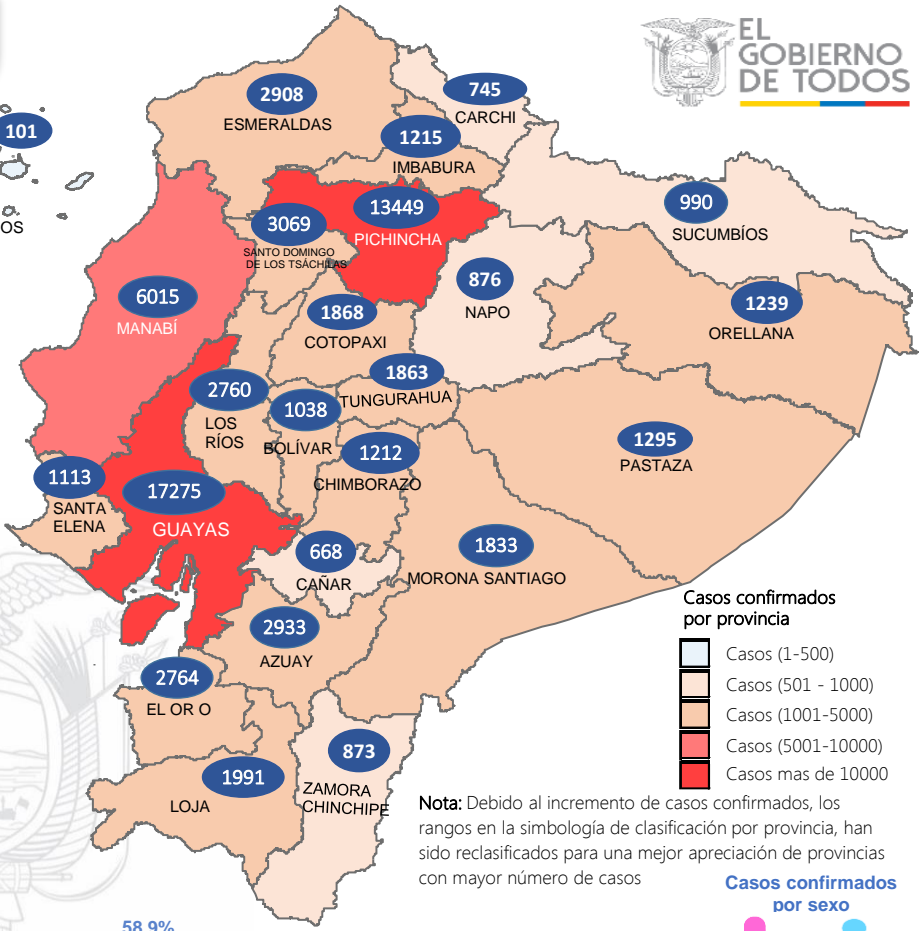
79.049
Casos Confirmados

5.468
Personas Fallecidas

Se han tomado **221.152** muestras para COVID-19, entre PCR y pruebas rápidas

Detalle de casos confirmados por PCR

Provincia	Confirmado	%Confirmado	Fallecidos
Azuay	2.933	4,18%	71
Bolívar	1.038	1,48%	50
Cañar	668	0,95%	48
Carchi	745	1,06%	20
Chimborazo	1.212	1,73%	197
Cotopaxi	1.868	2,67%	161
El Oro	2.764	3,94%	320
Esmeraldas	2.908	4,15%	173
Galápagos	101	0,14%	1
Guayas	17.275	24,65%	1.647
Imbabura	1.215	1,73%	58
Loja	1.991	2,84%	65
Los Ríos	2.760	3,94%	314
Manabí	6.015	8,58%	772
Morona Santiago	1.833	2,62%	13
Napo	876	1,25%	48
Orellana	1.239	1,77%	32
Pastaza	1.295	1,85%	39
Pichincha	13.449	19,19%	657
Santa Elena	1.113	1,59%	329
Sto. Domingo Tsáchilas	3.069	4,38%	220
Sucumbíos	990	1,41%	35
Tungurahua	1.863	2,66%	164
Zamora Chinchipe	873	1,25%	34
Total general	70.093	100%	5.468



PCR: 95.619 PCR: 70.093
Pruebas rápidas: 11.616 Pruebas rápidas: 8.956

Estado de personas contagiadas

Pacientes recuperados	5.900
Alta hospitalaria	10.555
Alta epidemiológica	171
Estables en aislamiento domiciliario	37.869
Hospitalizados estables	822
Hospitalizados con pronóstico reservado	346
* Fallecidos	5.468
Total	79.049

*Adicionalmente se registran **3.422** fallecidos probables por COVID-19 a nivel nacional.




La desagregación de casos a nivel provincial, cantonal y tendencias son de pruebas PCR.


Nota técnica:

- La validación constante identifica registros duplicados de muestras asociados a los resultados de laboratorios de segundas y terceras muestras
- Las segundas y terceras muestras, son personas que superaron la fase de contagio.
- Se puede apreciar una variación de los casos confirmados frente a los descartados, esto obedece exclusivamente a la identificación de segundas y terceras muestras en pacientes



Línea de tendencia acumulada nacional de casos confirmados por fecha de inicio de síntomas







SITUACIÓN NACIONAL POR COVID-19

INFOGRAFÍA N°148

Inicio 29/02/2020- Corte 24/07/2020 08:00

LÍNEAS DE TENDENCIAS ACUMULADAS POR FECHA DE INICIO DE SÍNTOMAS EN PROVINCIAS DE MAYOR INCIDENCIA DEL COVID-19





Región Costa

Provincia/Cantón	Confirmado
El Oro	2764
Arenillas	169
Huaquillas	182
Machala	1480
Pasaje	123
Santa Rosa	353
Atahualpa	11
Zaruma	65
Portovelo	190
El Guabo	102
Balsas	35
Las Lajas	3
Piñas	51
Esmeraldas	2908
Esmeraldas	1343
Quinindé	758
Rioverde	166
Atacames	218
Muisne	101
San Lorenzo	55
Eloy Alfaro	267
Guayas	17275
Alfredo Baquerizo Moreno	30
Balao	47
Balzar	201
Colimes	49
Daule	775
Durán	925
Empalme	326
Guayaquil	11801
Milagro	739
Naranjal	246
Pedro Carbo	186
Salitre	197
Samborondón	706
Santa Lucía	64
Playas	151
Simón Bolívar	20
San Jacinto De Yaquachi	216
Palestina	43
El Triunfo	186
Lomas De Sargentillo	53
Naranjito	153
Crmel. Marcelino Maridueña	12
Nobol	27
Gral. Antonio Elizalde	90
Isidro Ayora	32
Los Ríos	2760
Baba	51
Babahoyo	966
Buena Fe	193
Mocache	18
Montalvo	72
Palenque	36
Puebloviejo	90
Quevedo	515
Urdaneta	90
Ventanas	427
Vinces	163
Quinsaloma	96
Valencia	43

Manabí	6015
24 De Mayo	60
Bolívar	120
Jipijapa	320
Manta	851
Montecristi	268
Portoviejo	1701
Rocafuerte	167
Santa Ana	173
Sucre	290
Paján	125
Jaramijó	66
Olmedo	34
Junín	53
El Carmen	351
Puerto López	75
Pichincha	91
Chone	648
Flavio Alfaro	61
Pedernales	268
Tosagua	180
Jama	60
San Vicente	53
Santa Elena	1113
Santa Elena	445
La Libertad	392
Salinas	276
Sto. Domingo Tsáchilas	3069
La Concordia	585
Santo Domingo	2484
Total Región Costa	35904

Región Sierra

Provincia/Cantón	Confirmado
Azuay	2933
Camilo Ponce Enríquez	113
Cuenca	2509
Gualaceo	59
Santa Isabel	65
El Pan	2
Nabón	6
Paute	86
Sígsig	47
Sevilla De Oro	9
San Fernando	3
Guachapala	3
Girón	7
Pucara	9
Chordeleg	14
Oña	1
Bolívar	1038
Chillanes	33
Chimbo	43
Guaranda	537
San Miguel	79
Echeandía	148
Caluma	136
Las Navas	62

Cañar	668
Azoques	154
Déleg	7
La Troncal	297
El Tambo	53
Biblián	19
Suscal	9
Cañar	129
Carchi	745
Bolívar	82
Tulcán	467
Montúfar	69
Mira	76
San Pedro De Huaca	29
Espejo	22
Chimborazo	1212
Colta	80
Riobamba	819
Cumandá	45
Guano	83
Chambo	20
Guamote	39
Alausí	56
Chunchi	21
Pallatanga	17
Penipe	32
Cotopaxi	1868
Pangua	53
Pujilí	188
Salcedo	380
La Maná	124
Latacunga	867
Sigchos	70
Saquisilí	186
Imbabura	1215
Ibarra	640
Otavalo	281
Cotacachi	112
Antonio Ante	85
Pimampiro	63
San Miguel De Urcuquí	34
Loja	1991
Calvas	24
Célica	34
Loja	1587
Macará	137
Catamayo	64
Gonzanama	9
Olmedo	1
Pindal	4
Saraguro	21
Chaguarpamba	5
Zapotillo	5
Paltas	80
Sozoranga	2
Espíndola	7
Puyango	11
Pichincha	13449
Mejía	429
Pedro Vicente Maldonado	19
Quito	12157
San Miguel De Los Bancos	49
Pedro Moncayo	31
Cayambe	126
Puerto Quito	69
Rumiñahui	569

Tungurahua	1863
Ambato	1341
San Pedro De Pelileo	312
Santiago De Pillaro	48
Quero	25
Cevallos	18
Mocha	4
Tisaleo	22
Patate	49
Baños De Agua Santa	44
Total Región Sierra	26982

Región Amazónica

Provincia/Cantón	Confirmado
Morona Santiago	1833
Gualaquiza	327
Morona	632
Sucúa	262
Palora	162
Taisha	82
Limón Indanza	32
Santiago	90
Tiwintza	26
Pablo Sexto	44
Logroño	95
Huamboya	54
San Juan Bosco	27
Napo	876
El Chaco	87
Quijos	64
Tena	574
Archidona	141
Carlos Julio Arosemena Tola	10
Orellana	1239
Orellana	863
La Joya De Los Sachas	154
Loreto	49
Aguarico	173
Pastaza	1295
Pastaza	806
Mera	337
Santa Clara	57
Arajuno	95
Sucumbios	990
Cuyabeno	20
Lago Agrio	762
Shushufindi	54
Putumayo	8
Sucumbios	1
Cascales	64
Gonzalo Pizarro	81
Zamora Chinchipe	873
Nangaritza	23
Yantzaza	283
Zamora	291
Paquisha	36
El Pangui	99
Centinela Del Cóndor	64
Yacuambi	68
Palanda	9
Total Región Amazónica	7106

Región Insular

Provincia/Cantón	Confirmado
Galápagos	101
San Cristóbal	18
Isabela	14
Santa Cruz	69
Total Región Insular	101