

SITUACIÓN NACIONAL POR COVID-19

INFOGRAFÍA N°149

Inicio 29/02/2020- Corte 25/07/2020 08:00

5.900
Pacientes Recuperados

10.697
Casos con Alta Hospitalaria

18.190
Alta Epidemiológica
171

108.318
Casos Descartados

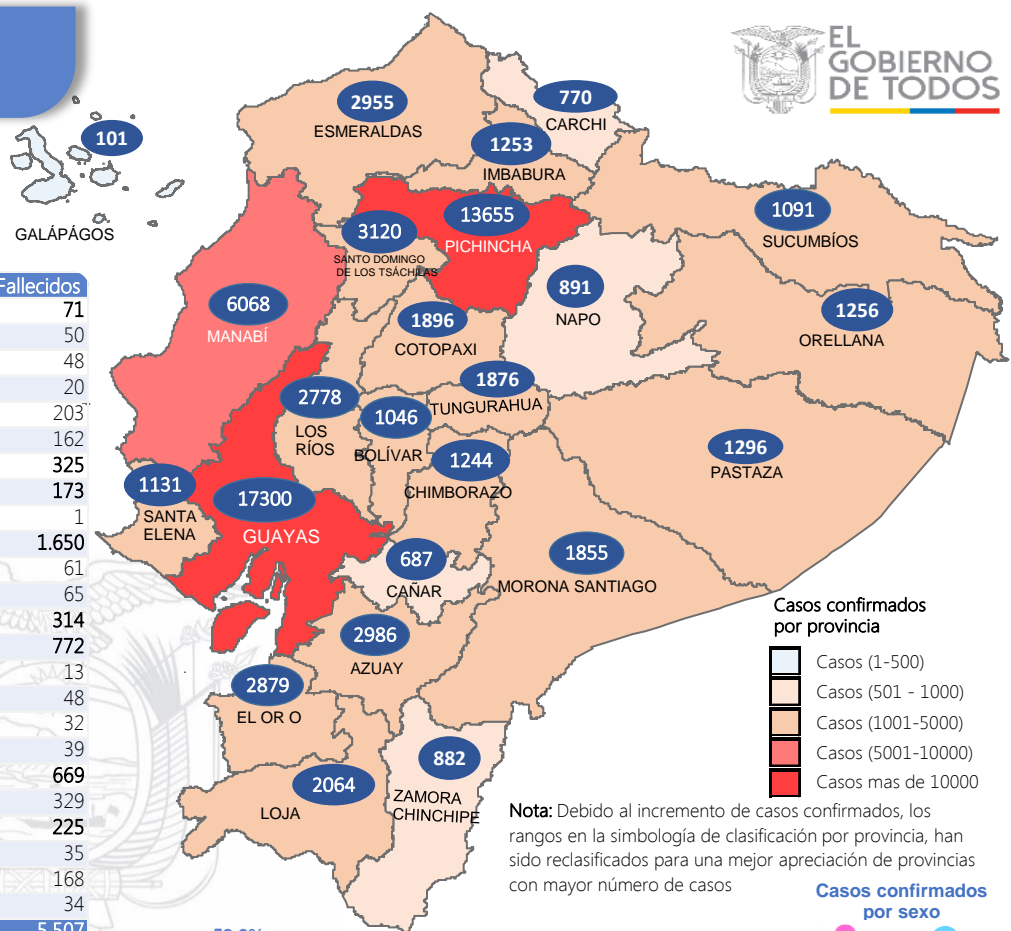
80.036
Casos Confirmados

5.507
Personas Fallecidas

Se han tomado **224.197** muestras para COVID-19, entre PCR y pruebas rápidas

Detalle de casos confirmados por PCR

Provincia	Confirmado	%Confirmado	Fallecidos
Azuay	2.986	4,20%	71
Bolívar	1.046	1,47%	50
Cañar	687	0,97%	48
Carchi	770	1,08%	20
Chimborazo	1.244	1,75%	203
Cotopaxi	1.896	2,67%	162
El Oro	2.879	4,05%	325
Esmeraldas	2.955	4,16%	173
Galápagos	101	0,14%	1
Guayas	17.300	24,34%	1.650
Imbabura	1.253	1,76%	61
Loja	2.064	2,90%	65
Los Ríos	2.778	3,91%	314
Manabí	6.068	8,54%	772
Morona Santiago	1.855	2,61%	13
Napo	891	1,25%	48
Orellana	1.256	1,77%	32
Pastaza	1.296	1,82%	39
Pichincha	13.655	19,21%	669
Santa Elena	1.131	1,59%	329
Sto. Domingo Tsáchilas	3.120	4,39%	225
Sucumbíos	1.091	1,53%	35
Tungurahua	1.876	2,64%	168
Zamora Chinchipe	882	1,24%	34
Total general	71.080	100%	5.507



PCR: 96.702 PCR: 71.080
Pruebas rápidas: 11.616 Pruebas rápidas: 8.956

Estado de personas contagiadas

Pacientes recuperados	5.900
Alta hospitalaria	10.697
Alta epidemiológica	171
Estables en aislamiento domiciliario	38.816
Hospitalizados estables	648
Hospitalizados con pronóstico reservado	278
* Fallecidos	5.507
Total	80.036

*Adicionalmente se registran **3.438** fallecidos probables por COVID-19 a nivel nacional.




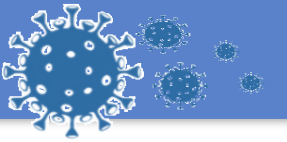
La desagregación de casos a nivel provincial, cantonal y tendencias son de pruebas PCR.

Nota técnica:
-La validación constante identifica registros duplicados de muestras asociados a los resultados de laboratorios de segundas y terceras muestras
-Las segundas y terceras muestras, son personas que superaron la fase de contagio.
-Se puede apreciar una variación de los casos confirmados frente a los descartados, esto obedece exclusivamente a la identificación de segundas y terceras muestras en pacientes



Línea de tendencia acumulada nacional de casos confirmados por fecha de inicio de síntomas







SITUACIÓN NACIONAL POR COVID-19

INFOGRAFÍA N°149

Inicio 29/02/2020- Corte 25/07/2020 08:00

LÍNEAS DE TENDENCIAS ACUMULADAS POR FECHA DE INICIO DE SÍNTOMAS EN PROVINCIAS DE MAYOR INCIDENCIA DEL COVID-19





SITUACIÓN NACIONAL POR COVID-19
INFOGRAFÍA N°149
Inicio 29/02/2020- Corte 25/07/2020 08:00

CASOS CONFIRMADOS POR CANTÓN



Región Costa	
Provincia/Cantón	Confirmado
El Oro	2879
Arenillas	169
Huaquillas	182
Machala	1509
Pasaje	125
Santa Rosa	370
Atahualpa	12
Zaruma	76
Portovelo	234
El Guabo	103
Balsas	38
Las Lajas	3
Marcabelí	1
Piñas	57
Esmeraldas	2955
Esmeraldas	1343
Quinindé	802
Rioverde	168
Atacames	218
Muisne	102
San Lorenzo	55
Eloy Alfaro	267
Guayas	17300
Alfredo Baquerizo Moreno	31
Balao	47
Balzar	205
Colimes	49
Daule	775
Durán	926
Empalme	326
Guayaquil	11814
Milagro	740
Naranjal	246
Pedro Carbo	186
Salitre	198
Samborondón	708
Santa Lucía	64
Playas	151
Simón Bolívar	20
San Jacinto De Yaguachi	216
Palestina	43
El Triunfo	188
Lomas De Sargentillo	53
Naranjito	153
Cnel. Marcelino Maridueña	12
Nobol	27
Gral. Antonio Elizalde	90
Isidro Ayora	32
Los Ríos	2778
Baba	51
Babahoyo	975
Buena Fe	194
Mocache	20
Montalvo	72
Palenque	36
Puebloviejo	90
Quevedo	521
Urdaneta	90
Ventanas	427
Vinces	163
Quinsaloma	96
Valencia	43

Manabí	6068
24 De Mayo	60
Bolívar	122
Jipijapa	323
Manta	852
Montecristi	268
Portoviejo	1714
Rocafranca	167
Santa Ana	173
Sucre	292
Paján	125
Jaramijó	67
Olmedo	34
Junín	53
El Carmen	352
Puerto López	75
Pichincha	91
Chone	670
Flavio Alfaro	66
Pedernales	269
Tosagua	180
Jama	60
San Vicente	55
Santa Elena	1131
Santa Elena	454
La Libertad	395
Salinas	282
Sto. Domingo Tsáchilas	3120
La Concordia	586
Santo Domingo	2534
Total Región Costa	36231

Región Sierra	
Provincia/Cantón	Confirmado
Azuay	2986
Camilo Ponce Enríquez	113
Cuenca	2549
Gualaceo	60
Santa Isabel	74
El Pan	2
Nabón	7
Paute	88
Sígsig	47
Sevilla De Oro	9
San Fernando	3
Guachapala	3
Girón	7
Pucara	9
Chordeleg	14
Oña	1
Bolívar	1046
Chillanes	35
Chimbo	43
Guaranda	542
San Miguel	80
Echeandía	148
Caluma	136
Las Navas	62

Cañar	687
Azoques	158
Déleg	7
La Troncal	297
El Tambo	53
Biblián	20
Suscal	9
Cañar	143
Carchi	770
Bolívar	82
Tulcán	489
Montúfar	70
Mira	78
San Pedro De Huaca	29
Espejo	22
Chimborazo	1244
Colta	81
Riobamba	839
Cumandá	45
Guano	85
Chambo	20
Guamote	40
Alausí	63
Chunchi	21
Pallatanga	17
Penipe	33
Cotopaxi	1896
Pangua	54
Pujilí	188
Salcedo	386
La Maná	125
Latacunga	876
Sigchos	70
Saquisilí	197
Imbabura	1253
Ibarra	677
Otavalo	281
Cotacachi	112
Antonio Ante	86
Pimampiro	63
San Miguel De Urcuquí	34
Loja	2064
Calvas	25
Célica	35
Loja	1649
Macará	138
Catamayo	67
Gonzanamá	10
Olmedo	1
Pindal	6
Saraguro	23
Chaguarpamba	5
Zapotillo	5
Paltas	80
Sozoranga	2
Espíndola	7
Puyango	11
Pichincha	13655
Mejía	436
Pedro Vicente Maldonado	19
Quito	12340
San Miguel De Los Bancos	49
Pedro Moncayo	32
Cayambe	127
Puerto Quito	70
Rumiñahui	582

Tungurahua	1876
Ambato	1353
San Pedro De Pelileo	312
Santiago De Pillaro	48
Quero	25
Cevallos	18
Mocha	4
Tisaleo	22
Patate	49
Baños De Agua Santa	45
Total Región Sierra	27477

Región Amazónica	
Provincia/Cantón	Confirmado
Morona Santiago	1855
Gualaquiza	328
Morona	632
Sucúa	269
Palora	162
Taisha	83
Limón Indanza	32
Santiago	92
Tiwintza	37
Pablo Sexto	44
Logroño	95
Huamboya	54
San Juan Bosco	27
Napo	891
El Chaco	87
Quijos	72
Tena	580
Archidona	141
Carlos Julio Arosemena Tola	11
Orellana	1256
Orellana	870
La Joya De Los Sachas	164
Loreto	49
Aguarico	173
Pastaza	1296
Pastaza	807
Mera	337
Santa Clara	57
Arajuno	95
Sucumbíos	1091
Cuyabeno	21
Lago Agrio	840
Shushufindi	55
Putumayo	8
Sucumbíos	1
Cascales	66
Gonzalo Pizarro	100
Zamora Chinchipe	882
Nangaritza	23
Yantzaza	286
Zamora	292
Paquisha	36
El Pangui	99
Centinela Del Cóndor	65
Yacuambi	72
Palanda	9
Total Región Amazónica	7271

Región Insular	
Provincia/Cantón	Confirmado
Galápagos	101
San Cristóbal	18
Isabela	14
Santa Cruz	69
Total Región Insular	101