



SITUACIÓN NACIONAL POR COVID-19

INFOGRAFÍA N°153

Inicio 29/02/2020- Corte 29/07/2020 08:00



5.900

Pacientes Recuperados



11.043

Casos con Alta Hospitalaria



18.629

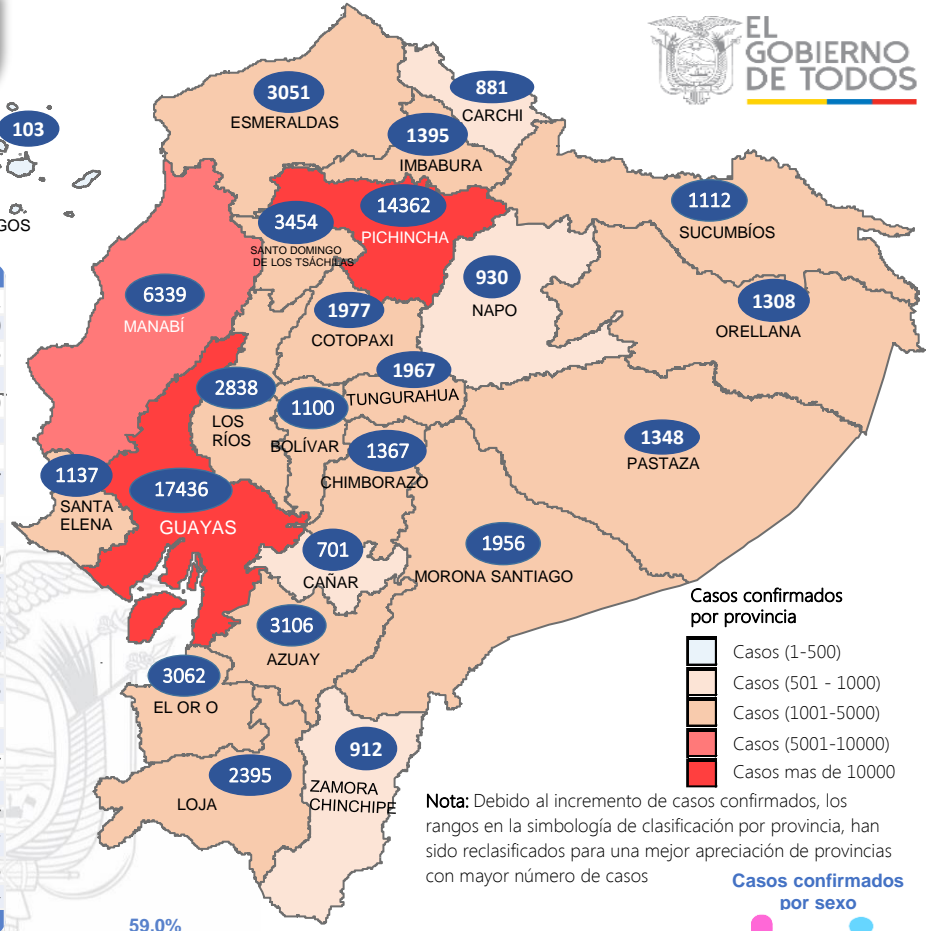
Alta Epidemiológica 171



Se han tomado **233.877** muestras para COVID-19, entre PCR y pruebas rápidas

Detalle de casos confirmados por PCR

Provincia	Confirmado	%Confirmado	Fallecidos
Azuay	3.106	4,18%	71
Bolívar	1.100	1,48%	50
Cañar	701	0,94%	48
Carchi	881	1,19%	25
Chimborazo	1.367	1,84%	209
Cotopaxi	1.977	2,66%	165
El Oro	3.062	4,12%	333
Esmeraldas	3.051	4,11%	177
Galápagos	103	0,14%	1
Guayas	17.436	23,49%	1.652
Imbabura	1.395	1,88%	70
Loja	2.395	3,23%	77
Los Ríos	2.838	3,82%	315
Manabí	6.339	8,54%	782
Morona Santiago	1.956	2,63%	13
Napo	930	1,25%	48
Orellana	1.308	1,76%	32
Pastaza	1.348	1,82%	41
Pichincha	14.362	19,35%	697
Santa Elena	1.137	1,53%	331
Sto. Domingo Tsáchilas	3.454	4,65%	237
Sucumbíos	1.112	1,50%	47
Tungurahua	1.967	2,65%	168
Zamora Chinchipe	912	1,23%	34
Total general	74.237	100%	5.623



Casos confirmados por provincia

- Casos (1-500)
- Casos (501 - 1000)
- Casos (1001-5000)
- Casos (5001-10000)
- Casos mas de 10000

Nota: Debido al incremento de casos confirmados, los rangos en la simbología de clasificación por provincia, han sido reclasificados para una mejor apreciación de provincias con mayor número de casos



113.587

Casos Descartados



83.193

Casos Confirmados



5.623

Personas Fallecidas

PCR: 101.971

PCR: 74.237

Pruebas rápidas: 11.616 Pruebas rápidas: 8.956

Estado de personas contagiadas

Pacientes recuperados	5.900
Alta hospitalaria	11.043
Alta epidemiológica	171
Estables en aislamiento domiciliario	40.755
Hospitalizados estables	882
Hospitalizados con pronóstico reservado	361
* Fallecidos	5.623
Total	83.193

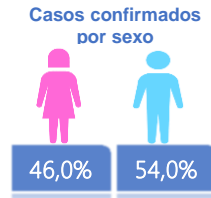
*Adicionalmente se registran **3.465** fallecidos probables por COVID-19 a nivel nacional.



La desagregación de casos a nivel provincial, cantonal y tendencias son de pruebas PCR.

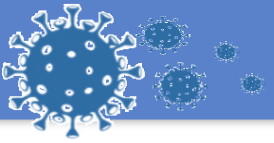
Nota técnica:

- La validación constante identifica registros duplicados de muestras asociados a los resultados de laboratorios de segundas y terceras muestras
- Las segundas y terceras muestras, son personas que superaron la fase de contagio.
- Se puede apreciar una variación de los casos confirmados frente a los descartados, esto obedece exclusivamente a la identificación de segundas y terceras muestras en pacientes



Línea de tendencia acumulada nacional de casos confirmados por fecha de inicio de síntomas



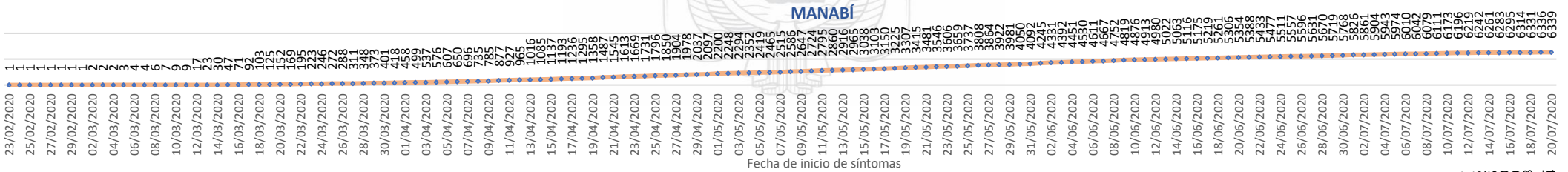
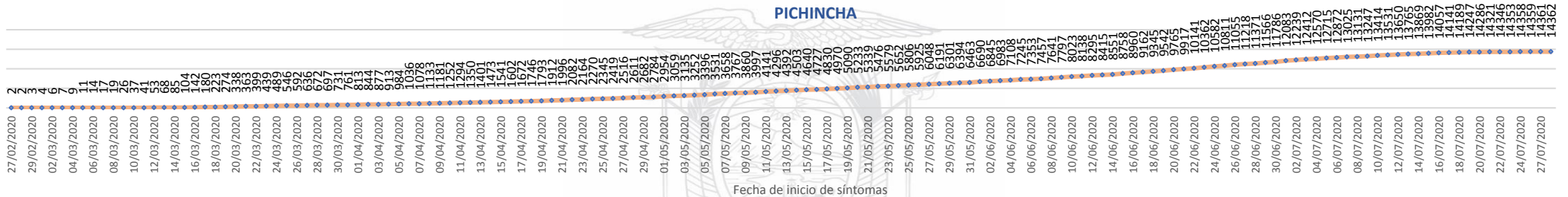



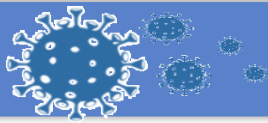
SITUACIÓN NACIONAL POR COVID-19

INFOGRAFÍA N°153

Inicio 29/02/2020- Corte 29/07/2020 08:00

LÍNEAS DE TENDENCIAS ACUMULADAS POR FECHA DE INICIO DE SÍNTOMAS EN PROVINCIAS DE MAYOR INCIDENCIA DEL COVID-19





SITUACIÓN NACIONAL POR COVID-19
INFOGRAFÍA N°153
Inicio 29/02/2020- Corte 29/07/2020 08:00

CASOS CONFIRMADOS POR CANTÓN



Región Costa	
Provincia/Cantón	Confirmado
El Oro	3062
Arenillas	183
Huaquillas	193
Machala	1587
Pasaje	127
Santa Rosa	403
Atahualpa	13
Zaruma	97
Portovelo	235
El Guabo	104
Balsas	44
Las Lajas	3
Marcabelí	2
Piñas	71
Esmeraldas	3051
Esmeraldas	1366
Quinindé	825
Rioverde	188
Atacames	238
Muisne	105
San Lorenzo	59
Eloy Alfaro	270
Guayas	17436
Alfredo Baquerizo Moreno	31
Balao	47
Balzar	208
Colimes	49
Daule	776
Durán	933
Empalme	336
Guayaquil	11907
Milagro	741
Naranjal	251
Pedro Carbo	187
Salitre	198
Samborondón	708
Santa Lucía	64
Playas	151
Simón Bolívar	20
San Jacinto De Yaguachi	217
Palestina	43
El Triunfo	195
Lomas De Sargentillo	53
Naranjito	153
Cnel. Marcelino Maridueña	12
Nobol	27
Gral. Antonio Elizalde	97
Isidro Ayora	32
Los Ríos	2838
Baba	51
Babahoyo	986
Buena Fe	200
Mocache	22
Montalvo	72
Palenque	36
Puebloviejo	91
Quevedo	526
Urdaneta	91
Ventanas	443
Vinces	164
Quinsaloma	109
Valencia	47

Manabí	
Manabí	6339
24 De Mayo	61
Bolívar	136
Jipijapa	325
Manta	868
Montecristi	270
Portoviejo	1820
Rocafructe	172
Santa Ana	176
Sucre	327
Paján	137
Jaramijó	67
Olmedo	34
Junín	59
El Carmen	357
Puerto López	75
Pichincha	94
Chone	717
Flavio Alfaro	70
Pedernales	274
Tosagua	183
Jama	62
San Vicente	55
Santa Elena	1137
Santa Elena	459
La Libertad	395
Salinas	283
Sto. Domingo Tsáchilas	3454
La Concordia	621
Santo Domingo	2833
Total Región Costa	37317

Región Sierra	
Provincia/Cantón	Confirmado
Azuay	3106
Camilo Ponce Enríquez	117
Cuenca	2642
Gualaceo	67
Santa Isabel	76
El Pan	2
Nabón	8
Paute	96
Sígsig	51
Sevilla De Oro	9
San Fernando	3
Guachapala	3
Girón	7
Pucara	9
Chordeleg	15
Oña	1
Bolívar	1100
Chillanes	35
Chimbo	44
Guaranda	561
San Miguel	83
Echeandía	167
Caluma	140
Las Navas	70

Cañar	
Cañar	701
Azogues	160
Déleg	7
La Troncal	301
El Tambo	53
Biblián	20
Suscal	9
Cañar	151
Carchi	881
Bolívar	89
Tulcán	548
Montúfar	102
Mira	82
San Pedro De Huaca	38
Espejo	22
Chimborazo	1367
Colta	81
Riobamba	901
Cumandá	50
Guano	90
Chambo	20
Guamote	40
Alausí	86
Chunchi	30
Pallatanga	19
Penipe	50
Cotopaxi	1977
Pangua	55
Pujilí	201
Salcedo	416
La Maná	132
Latacunga	897
Siqchos	79
Saquisilí	197
Imbabura	1395
Ibarra	716
Otavalo	305
Cotacachi	185
Antonio Ante	88
Pimampiro	64
San Miguel De Urcuquí	37
Loja	2395
Calvas	29
Célica	36
Loja	1908
Macará	176
Catamayo	76
Gonzanamá	10
Olmedo	1
Pindal	6
Saraquro	28
Chaguarpamba	6
Zapotillo	6
Paltas	89
Sozoranga	4
Espíndola	8
Puyango	12
Pichincha	14362
Mejía	454
Pedro Vicente Maldonado	22
Quito	12947
San Miguel De Los Bancos	58
Pedro Moncayo	34
Cayambe	141
Puerto Quito	78
Rumiñahui	628

Tungurahua	
Tungurahua	1967
Ambato	1417
San Pedro De Pelileo	317
Santiago De Pillaro	54
Quero	26
Cevallos	19
Mocha	4
Tisaleo	22
Patate	50
Baños De Agua Santa	58
Total Región Sierra	29251

Región Amazónica	
Provincia/Cantón	Confirmado
Morona Santiago	1956
Gualaquiza	332
Morona	673
Sucúa	297
Palora	170
Taisha	97
Limón Indanza	32
Santiago	92
Tiwintza	37
Pablo Sexto	45
Logroño	96
Huamboya	58
San Juan Bosco	27
Napo	930
El Chaco	95
Quijos	79
Tena	602
Archidona	143
Carlos Julio Arosemena Tola	11
Orellana	1308
Orellana	902
La Joya De Los Sachas	166
Loreto	56
Aguarico	184
Pastaza	1348
Pastaza	840
Mera	353
Santa Clara	57
Arajuno	98
Sucumbíos	1112
Cuyabeno	25
Lago Agrio	849
Shushufindi	60
Putumayo	10
Sucumbíos	2
Cascales	66
Gonzalo Pizarro	100
Zamora Chinchipe	912
Nangaritza	23
Yantzaza	297
Zamora	306
Paquisha	37
El Pangui	100
Centinela Del Cóndor	67
Yacuambi	73
Palanda	9
Total Región Amazónica	7566
Región Insular	
Provincia/Cantón	Confirmado
Galápagos	103
San Cristóbal	18
Isabela	14
Santa Cruz	71
Total Región Insular	103