



SITUACIÓN NACIONAL POR COVID-19 (CORONAVIRUS)

Inicio 29/02/2020- Corte 09/05/2020 08:00 - INFOGRAFÍA N°072



Se han tomado **83657** muestras para COVID-19, entre PCR y pruebas rápidas



3433

Pacientes Recuperados



2566

Casos con Alta Hospitalaria



6950

Alta Epidemiológica 171



32860

Casos descartados



29071

Casos confirmados



1717

Personas Fallecidas

PCR: 21367

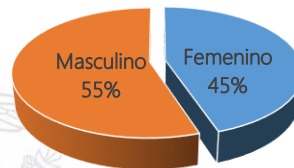
PCR: 20134

Pruebas rápidas: 11493 Pruebas rápidas: 8937

Detalle de casos confirmados por PCR

Provincia	Confirmado	%Confirmado	Fallecidos
Azuay	565	2,8%	22
Bolívar	163	0,8%	15
Cañar	239	1,2%	21
Carchi	92	0,5%	8
Chimborazo	228	1,1%	54
Cotopaxi	160	0,8%	26
El Oro	658	3,3%	108
Esmeraldas	285	1,4%	35
Galápagos	70	0,3%	1
Guayas	11577	57,5%	764
Imbabura	114	0,6%	11
Loja	252	1,3%	11
Los Ríos	985	4,9%	60
Manabí	1195	5,9%	226
Morona Santiago	44	0,2%	1
Napo	43	0,2%	3
Orellana	52	0,3%	1
Pastaza	87	0,4%	4
Pichincha	2064	10,3%	99
Santa Elena	495	2,5%	174
Sto. Domingo Tsáchilas	379	1,9%	37
Sucumbíos	62	0,3%	2
Tungurahua	258	1,3%	32
Zamora Chinchipe	67	0,3%	2
Total general	20134	100%	1717

Casos confirmados por sexo

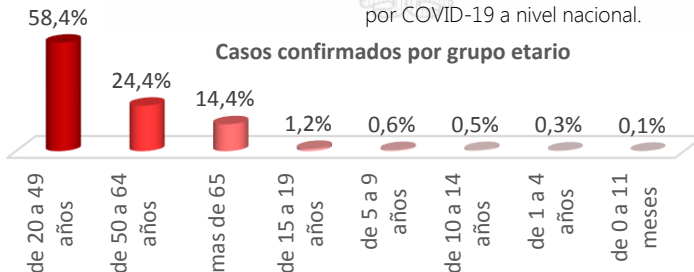


Estado de personas contagiadas

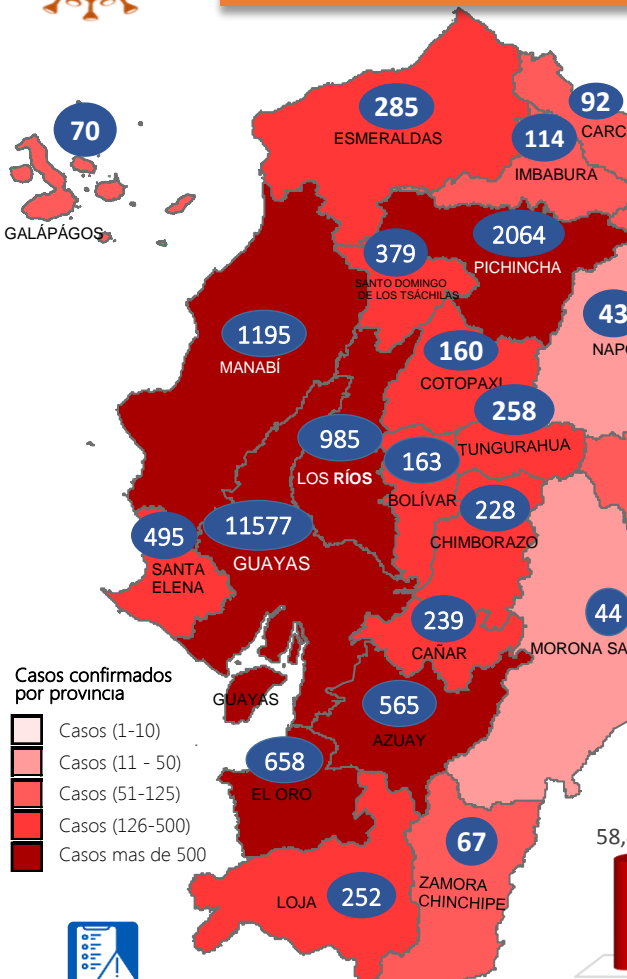
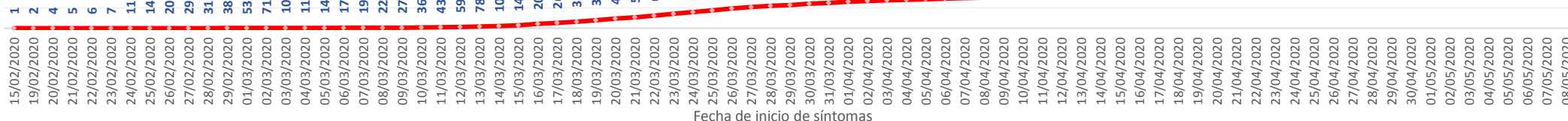
Pacientes recuperados	3433
Alta hospitalaria	2566
Alta epidemiológica	171
Estables en aislamiento domiciliario	13822
Hospitalizados estables	402
Hospitalizados con pronóstico reservado	181
* Fallecidos	1717
Total	29071

*Adicionalmente se registran **1912** fallecidos probables por COVID-19 a nivel nacional.

Casos confirmados por grupo etario




Línea de tendencia acumulada nacional de casos confirmados por fecha de inicio de síntomas



Casos confirmados por provincia

- Casos (1-10)
- Casos (11 - 50)
- Casos (51-125)
- Casos (126-500)
- Casos mas de 500

La desagregación de casos a nivel provincial, cantonal y tendencias son de pruebas PCR.



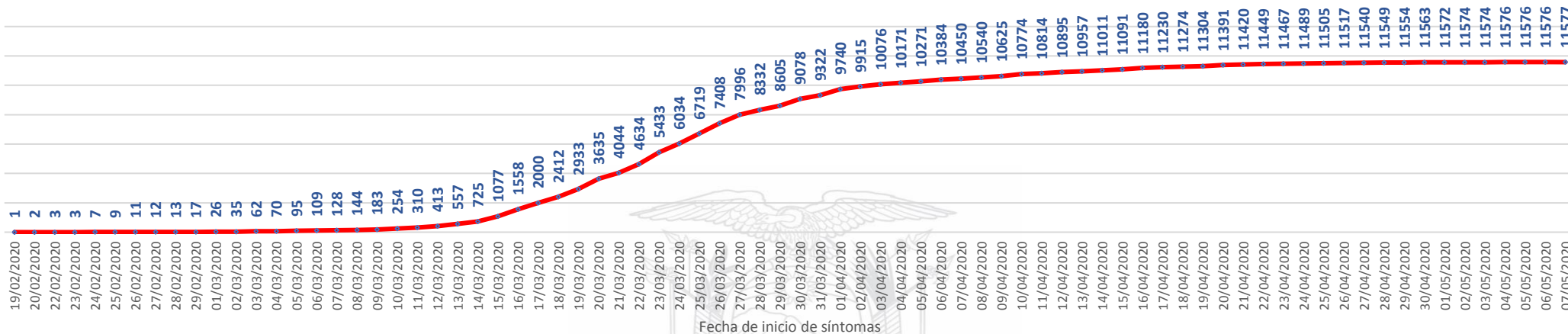
SITUACIÓN NACIONAL POR COVID-19 (CORONAVIRUS)

Inicio 29/02/2020- Corte 09/05/2020 08:00 - INFOGRAFÍA N°072

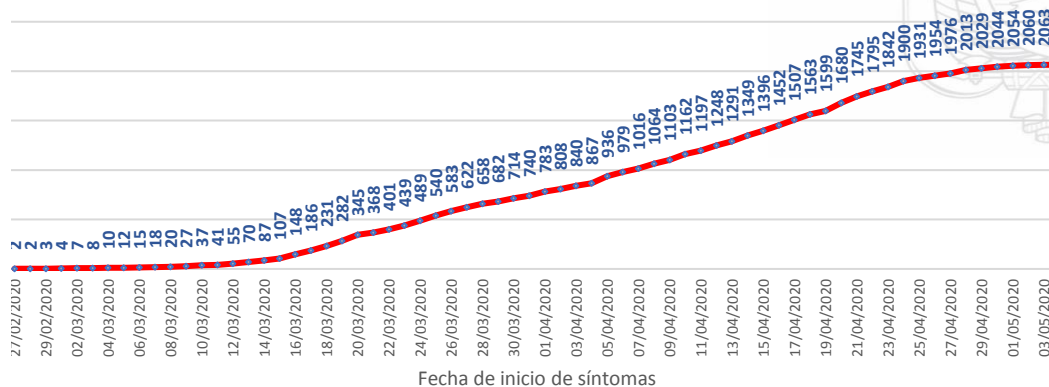


LÍNEAS DE TENDENCIAS ACUMULADAS POR FECHA DE INICIO DE SÍNTOMAS EN PROVINCIAS DE MAYOR INCIDENCIA DEL COVID-19

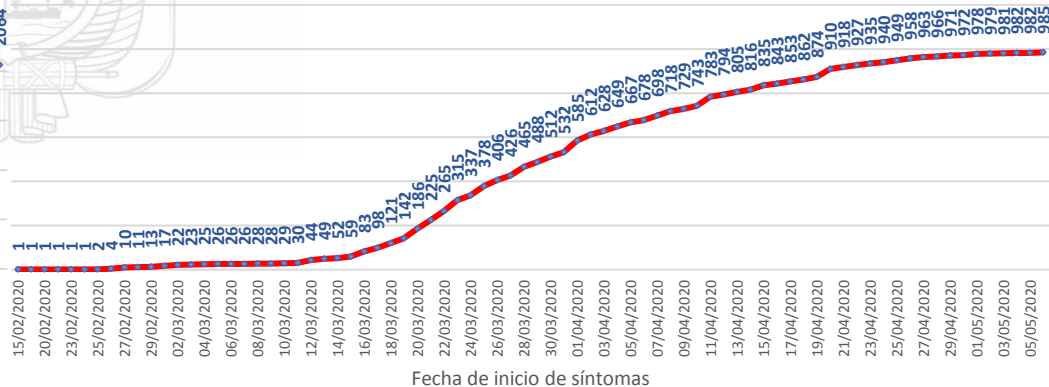
Línea de tendencia acumulada - GUAYAS




Línea de tendencia acumulada - PICHINCHA



Línea de tendencia acumulada - LOS RÍOS





Región Costa

Provincia/Cantón	Confirmado
El Oro	658
Arenillas	15
Huaquillas	31
Machala	335
Pasaje	47
Santa Rosa	149
Atahualpa	3
Zaruma	9
Portovelo	17
El Guabo	32
Las Lajas	1
Piñas	19
Esmeraldas	285
Esmeraldas	197
Quinindé	33
Rioverde	9
Atacames	10
Muisne	12
San Lorenzo	12
Eloy Alfaro	12
Guayas	11577
Alfredo Baquerizo Moreno	11
Balao	27
Balzar	67
Colimes	18
Daule	554
Durán	455
Empalme	80
Guayaquil	8068
Milagro	543
Naranjal	211
Pedro Carbo	125
Salitre	147
Samborondón	648
Santa Lucía	49
Playas	115
Simón Bolívar	10
San Jacinto De Yaquachi	185
Palestina	25
El Triunfo	53
Lomas De Saraguello	24
Naranjito	109
Cnel. Marcelino Maridueña	4
Nobol	14
Gral. Antonio Elizalde	21
Isidro Ayora	14
Los Ríos	985
Baba	13
Babahoyo	386
Buena Fe	35
Mocache	4
Montalvo	17
Palenque	11
Pueblo Viejo	10
Quevedo	346
Urdaneta	16
Ventanas	69
Vinces	65
Quinsaloma	3
Valencia	10

CASOS CONFIRMADOS POR CANTÓN

Manabí	1195
24 de Mayo	13
Bolívar	15
Jipijapa	120
Manta	276
Montecristi	111
Portoviejo	306
Rocafuerte	28
Santa Ana	24
Sucre	35
Paján	44
Jaramijó	23
Olmedo	3
Juín	15
El Carmen	63
Puerto López	6
Pichincha	9
Chone	66
Flavio Alfaro	4
Pedernales	19
Tosaqua	10
San Vicente	5
Santa Elena	495
Santa Elena	219
La Libertad	172
Salinas	104
Sto. Domingo Tsáchilas	379
La Concordia	41
Santo Domingo	338
Total Región Costa	15574

Región Sierra

Provincia/Cantón	Confirmado
Azuay	565
Camilo Ponce Enríquez	6
Cuenca	491
Gualaceo	14
Santa Isabel	10
El Pan	1
Nabón	3
Paute	23
Sigsig	7
Sevilla De Oro	3
Guachapala	3
Girón	3
Chordeleg	1
Bolívar	163
Chillanes	11
Chimbo	8
Guaranda	60
San Miguel	9
Echeandía	35
Caluma	34
Las Naves	6
Cañar	239
Azoques	43
Déleg	1
La Troncal	160
El Tambo	12
Biblián	7
Suscal	2
Cañar	14
Carchi	92
Bolívar	9
Tulcán	64
Montúfar	8
Mira	1
San Pedro De Huaca	10

Chimborazo	228
Colta	36
Riobamba	152
Cumandá	2
Guano	10
Chambo	3
Guamote	10
Alausí	8
Pallatanga	4
Penipe	3
Cotopaxi	160
Pangua	2
Pujilí	24
Salcedo	25
La Maná	29
Latacunza	74
Siqchos	2
Saquisilí	4
Imbabura	114
Ibarra	72
Otavalo	23
Cotacachi	6
Antonio Ante	7
Pimampiro	6
Loja	252
Calvas	3
Célica	1
Loja	201
Macará	3
Catamayo	24
Olmedo	1
Saraquero	1
Chaquarpamba	5
Zapotillo	1
Paltas	10
Espíndola	2
Pichincha	2064
Mejía	45
Pedro Vicente Maldonado	3
Quito	1938
San Miguel de Los Bancos	1
Pedro Moncayo	8
Cayambe	6
Puerto Quito	9
Rumiñahui	54
Tunurahua	258
Ambato	218
San Pedro de Pelileo	23
Santiago de Pillaro	3
Quero	4
Cevallos	4
Tisaleo	3
Baños De Agua Santa	3
Total Región Sierra	4135

Región Insular

Provincia/Cantón	Confirmado
Galápagos	70
San Cristóbal	15
Isabela	5
Santa Cruz	50
Total Región Insular	70

Región Amazónica

Provincia/Cantón	Confirmado
Morona Santiago	44
Gualaquiza	4
Morona	10
Sucúa	6
Palora	17
Taisha	1
Tiwintza	1
Pablo Sexto	4
Huamboya	1
Napo	43
Quijos	1
Tena	32
Archidona	8
Carlos Julio Arosemena Tola	2
Orellana	52
Orellana	47
La Joya De Los Sachas	4
Loreto	1
Pastaza	87
Pastaza	50
Mera	14
Santa Clara	19
Arajuno	4
Sucumbios	62
Cuyabeno	5
Laño Agrio	52
Shushufindi	5
Zamora Chinchipe	67
Nanquariza	2
Yantzaza	6
Zamora	50
Paquisha	4
Centinela del Cóndor	4
Yacuambi	1
Total Región Amazónica	355



Mediante Acuerdo Ministerial No 00126-2020 emitido el 11 de marzo de 2020 por la Ministra de Salud, se declara el Estado de Emergencia Sanitaria en el Sistema Nacional de Salud.

Con Decreto Ejecutivo N° 1017 emitido el 16 de marzo de 2020, el Presidente de la República del Ecuador declaró el Estado de Excepción en todo el territorio nacional.

El 29 de febrero de 2020 se confirmó el primer caso de esta enfermedad en el Ecuador. El 13 de marzo de 2020 se activó el COE Nacional para la coordinación de la emergencia.