



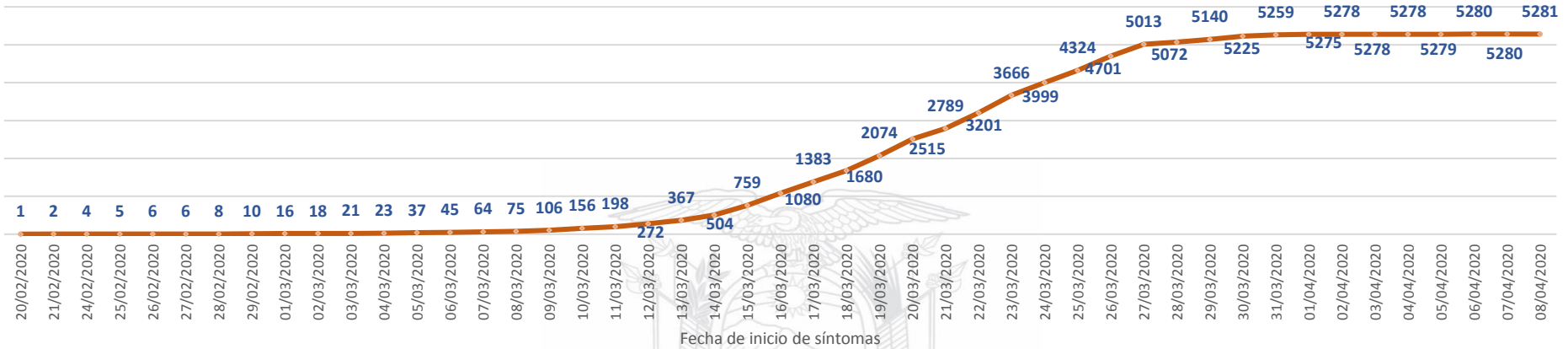


# SITUACIÓN NACIONAL POR COVID-19 (CORONAVIRUS)

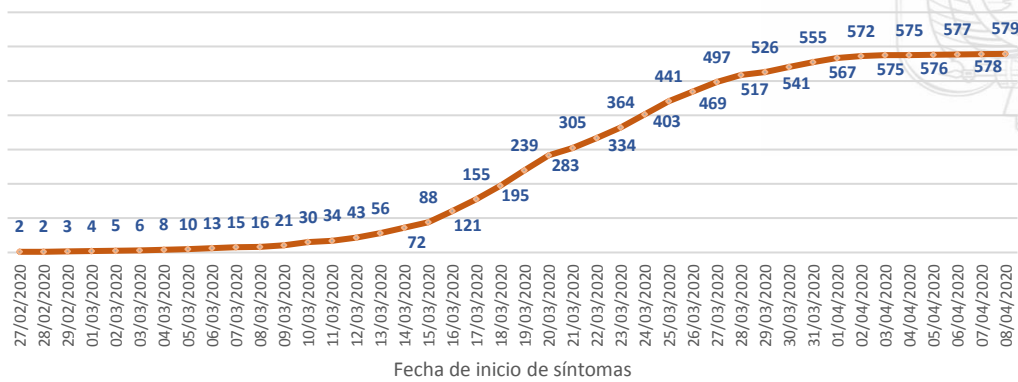
Inicio 29/02/2020- Corte 10/04/2020 07:00 - INFOGRAFÍA N°046

## LINEAS DE TENDENCIAS ACUMULADAS POR FECHA DE INICIO DE SÍNTOMAS EN PROVINCIAS DE MAYOR INCIDENCIA DEL COVID-19

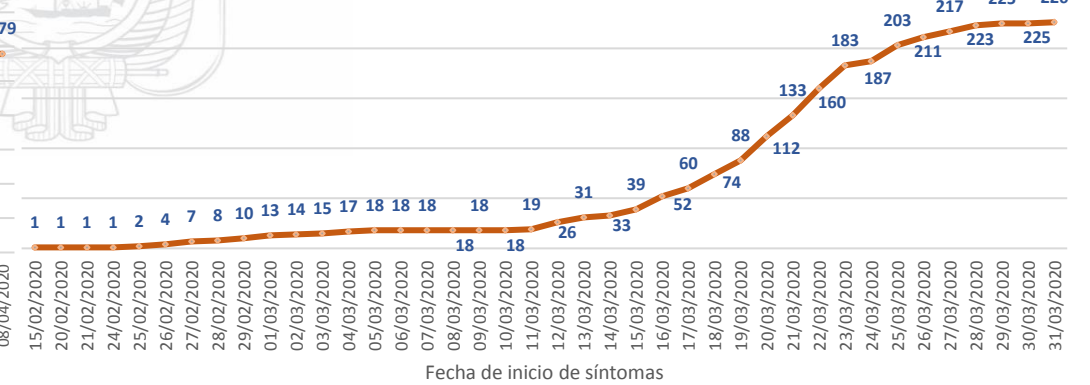
Línea de tendencia acumulada - GUAYAS



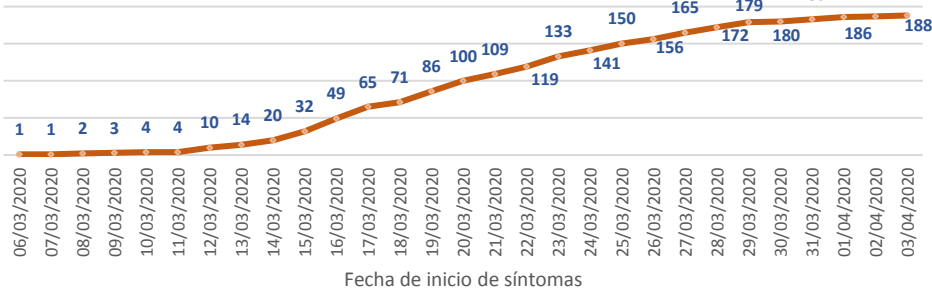
Línea de tendencia acumulada - PICHINCHA



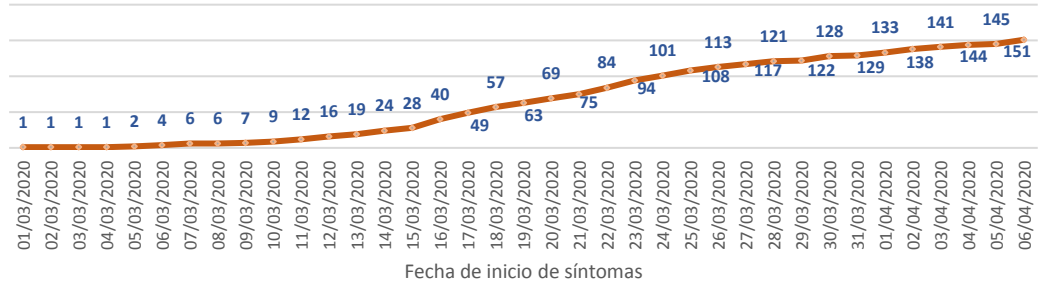
Línea de tendencia acumulada - LOS RÍOS




Línea de tendencia acumulada - MANABÍ



Línea de tendencia acumulada - AZUAY





**SITUACIÓN NACIONAL POR COVID-19 (CORONAVIRUS)**  
**Inicio 29/02/2020- Corte 10/04/2020 07:00 - INFOGRAFÍA N°046**



**Región Costa**

Provincia/Cantón	Confirmado
<b>El Oro</b>	<b>137</b>
Arenillas	5
Huaquillas	10
Machala	58
Pasaje	10
Santa Rosa	33
Atahualpa	2
Zaruma	1
Piñas	4
Portovelo	4
El Guabo	9
Las Lajas	1
<b>Esmeraldas</b>	<b>31</b>
Esmeraldas	24
Quinindé	3
Rioverde	1
Atacames	2
San Lorenzo	1
<b>Guayas</b>	<b>5281</b>
Alfredo Baquerizo Moreno	4
Balao	3
Balzar	14
Colimes	6
Daule	243
Durán	196
Empalme	25
Guayaquil	3983
Milagro	236
Naranjal	19
Pedro Carbo	26
Salitre	47
Samborondón	370
Santa Lucía	20
Playas	29
Simón Bolívar	2
San Jacinto de Yaquachi	25
Palestina	2
El Triunfo	11
Lomas De Sarqentillo	3
Naranjito	6
Cnel. Marcelino Maridueña	1
Nobol	3
Gral. Antonio Elizalde	3
Isidro Ayora	4
<b>Los Ríos</b>	<b>226</b>
Baba	5
Babahoyo	97
Buena Fe	8
Mocache	1
Montalvo	5
Palenque	4
Quevedo	64
Urdaneta	5
Ventanas	21
Vinces	14
Quinsaloma	1
Valencia	1

**CASOS CONFIRMADOS POR CANTÓN**

<b>Manabí</b>	<b>188</b>
24 De Mayo	4
Bolívar	4
Jipijapa	14
Manta	54
Montecristi	2
Portoviejo	60
Rocafuerte	3
Santa Ana	7
Sucre	2
Paján	6
Jaramijó	3
Junín	2
El Carmen	8
Pichincha	1
Chone	16
Flavio Alfaro	1
Tosaqua	1
<b>Santa Elena</b>	<b>74</b>
Santa Elena	33
La Libertad	28
Salinas	13
<b>Sto. Domingo Tsáchilas</b>	<b>51</b>
La Concordia	10
Santo Domingo	41
<b>Total Región Costa</b>	<b>5988</b>

**Región Sierra**

Provincia/Cantón	Confirmado
<b>Azuay</b>	<b>151</b>
Cuenca	131
Gualaceo	4
Santa Isabel	5
Nabón	1
Paute	5
Sigsig	2
Sevilla De Oro	2
Guachapala	1
<b>Bolívar</b>	<b>32</b>
Chillanes	7
Chimbo	3
Guaranda	16
San Miguel	1
Echeandía	3
Caluma	2
<b>Cañar</b>	<b>90</b>
Azoques	19
Cañar	8
Déleg	1
La Troncal	47
El Tambo	8
Biblián	5
Suscal	2
<b>Carchi</b>	<b>17</b>
Bolívar	1
Tulcán	11
Montúfar	3
Mira	1
San Pedro De Huaca	1

<b>Chimborazo</b>	<b>65</b>
Colta	15
Riobamba	38
Cumandá	2
Guano	3
Chambo	2
Guamote	3
Alausí	1
Pallatanga	1
<b>Cotopaxi</b>	<b>33</b>
Pujilí	3
Salcedo	2
La Maná	3
Latacunja	22
Sigchos	2
Saquisilí	1
<b>Imbabura</b>	<b>32</b>
Ibarra	25
Otavalo	2
Cotacachi	2
Antonio Ante	3
<b>Loja</b>	<b>56</b>
Calvas	3
Loja	41
Macará	2
Catamayo	7
Chaquarpamba	3
<b>Pichincha</b>	<b>579</b>
Mejía	13
Pedro Vicente Maldonado	3
Quito	538
Rumiñahui	22
Pedro Moncayo	2
Cayambe	1
<b>Tungurahua</b>	<b>29</b>
Ambato	26
San Pedro de Pelileo	2
Quero	1
<b>Total Región Sierra</b>	<b>1084</b>

**Región Insular**

Provincia/Cantón	Confirmado
<b>Galápagos</b>	<b>11</b>
San Cristóbal	7
Isabela	1
Santa Cruz	3
<b>Total Región Insular</b>	<b>11</b>

**Región Amazónica**

Provincia/Cantón	Confirmado
<b>Morona Santiago</b>	<b>19</b>
Gualaquiza	1
Morona	3
Sucúa	2
Palora	10
Taisha	1
Tiwintza	1
Pablo Sexto	1
<b>Napo</b>	<b>3</b>
Tena	3
<b>Orellana</b>	<b>5</b>
Orellana	3
La Joya De Los Sachas	1
Loreto	1
<b>Pastaza</b>	<b>13</b>
Pastaza	12
Mera	1
<b>Sucumbíos</b>	<b>34</b>
Cuyabeno	3
Laño Agrio	30
Shushufindi	1
<b>Zamora Chinchipe</b>	<b>4</b>
Yantzaza	1
Zamora	3
<b>Total Región Amazónica</b>	<b>78</b>



Mediante Acuerdo Ministerial No 00126-2020 emitido el 11 de marzo de 2020 por la Ministra de Salud, se declara el Estado de Emergencia Sanitaria en el Sistema Nacional de Salud.

Con Decreto Ejecutivo N° 1017 emitido el 16 de marzo de 2020, el Presidente de la República del Ecuador declaró el Estado de Excepción en todo el territorio nacional.

El 29 de febrero de 2020 se confirmó el primer caso de esta enfermedad en el Ecuador. El 13 de marzo de 2020 se activó el COE Nacional para la coordinación de la emergencia.