

# SITUACIÓN NACIONAL POR COVID-19

## INFOGRAFÍA N°135

Inicio 29/02/2020- Corte 11/07/2020 08:00



**5.900**

Pacientes Recuperados



**8.693**

Casos con Alta Hospitalaria



**15.541**

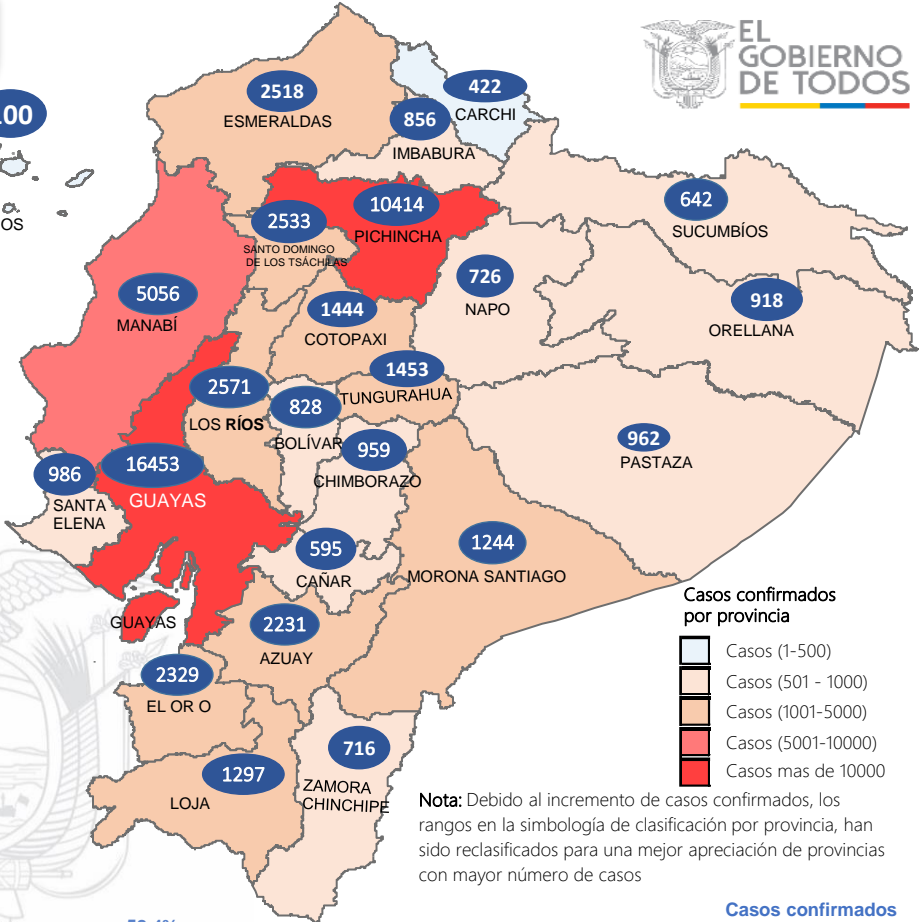
Alta Epidemiológica 171



Se han tomado **181.564** muestras para COVID-19, entre PCR y pruebas rápidas

### Detalle de casos confirmados por PCR

Provincia	Confirmado	%Confirmado	Fallecidos
Azuay	2.231	3,83%	69
Bolívar	828	1,42%	43
Cañar	595	1,02%	46
Carchi	422	0,72%	19
Chimborazo	959	1,65%	169
Cotopaxi	1.444	2,48%	139
El Oro	2.329	4,00%	305
Esmeraldas	2.518	4,32%	161
Galápagos	100	0,17%	1
Guayas	16.453	28,24%	1.637
Imbabura	856	1,47%	47
Loja	1.297	2,23%	55
Los Ríos	2.571	4,41%	295
Manabí	5.056	8,68%	679
Morona Santiago	1.244	2,14%	13
Napo	726	1,25%	37
Orellana	918	1,58%	26
Pastaza	962	1,65%	32
Pichincha	10.414	17,88%	581
Santa Elena	986	1,69%	327
Sto. Domingo Tsáchilas	2.533	4,35%	169
Sucumbíos	642	1,10%	25
Tungurahua	1.453	2,49%	130
Zamora Chinchipe	716	1,23%	26
<b>Total general</b>	<b>58.253</b>	<b>100%</b>	<b>5.031</b>



Nota: Debido al incremento de casos confirmados, los rangos en la simbología de clasificación por provincia, han sido reclasificados para una mejor apreciación de provincias con mayor número de casos

**90.782**

Casos Descartados

**67.209**

Casos Confirmados

**5.031**

Personas Fallecidas

PCR: 79.166 Pruebas rápidas: 11.616  
 PCR: 58.253 Pruebas rápidas: 8.956

### Estado de personas contagiadas

Pacientes recuperados	5.900
Alta hospitalaria	8.693
Alta epidemiológica	171
Estables en aislamiento domiciliario	31.067
Hospitalizados estables	653
Hospitalizados con pronóstico reservado	324
* Fallecidos	5.031
<b>Total</b>	<b>67.209</b>

\*Adicionalmente se registran **3.305** fallecidos probables por COVID-19 a nivel nacional.

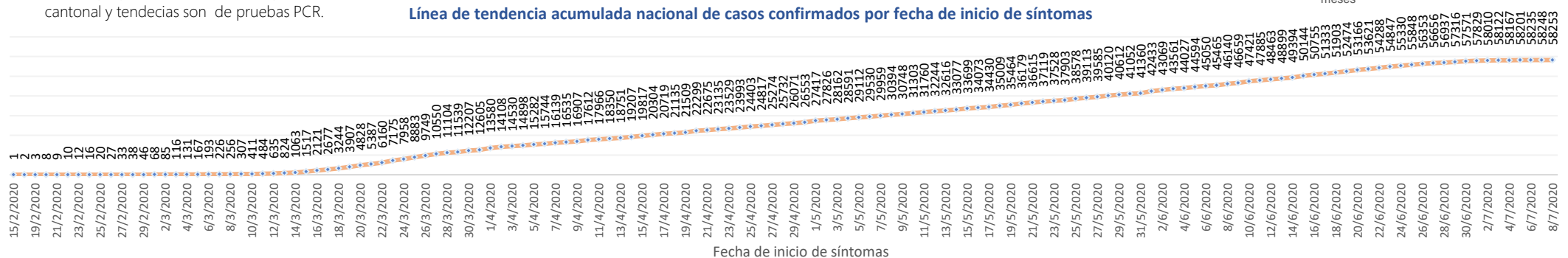


La desagregación de casos a nivel provincial, cantonal y tendencias son de pruebas PCR.

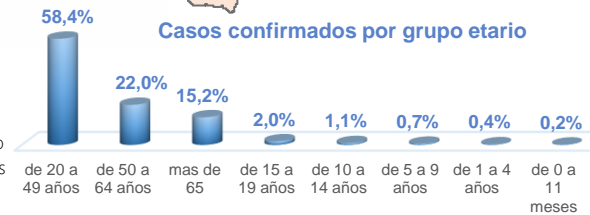
### Nota técnica:

- La validación constante identifica registros duplicados de muestras asociados a los resultados de laboratorios de segundas y terceras muestras
- Las segundas y terceras muestras, son personas que superaron la fase de contagio.
- Se puede apreciar una variación de los casos confirmados frente a los descartados, esto obedece exclusivamente a la identificación de segundas y terceras muestras en pacientes

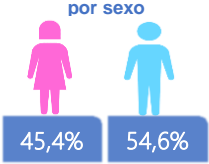
### Línea de tendencia acumulada nacional de casos confirmados por fecha de inicio de síntomas

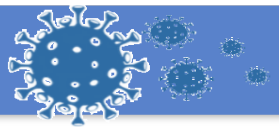


### Casos confirmados por grupo etario



### Casos confirmados por sexo






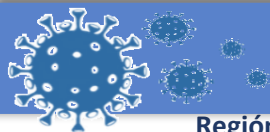
# SITUACIÓN NACIONAL POR COVID-19

## INFOGRAFÍA N°135

Inicio 29/02/2020- Corte 11/07/2020 08:00

### LÍNEAS DE TENDENCIAS ACUMULADAS POR FECHA DE INICIO DE SÍNTOMAS EN PROVINCIAS DE MAYOR INCIDENCIA DEL COVID-19





# SITUACIÓN NACIONAL POR COVID-19

## INFOGRAFÍA N°135

Inicio 29/02/2020- Corte 11/07/2020 08:00

### CASOS CONFIRMADOS POR CANTÓN



#### Región Costa

Provincia/Cantón	Confirmado
<b>El Oro</b>	<b>2329</b>
Arenillas	140
Huaquillas	146
Machala	1293
Pasaje	113
Santa Rosa	312
Atahualpa	9
Zaruma	46
Portovelo	98
El Guabo	95
Balsas	31
Las Lajas	2
Piñas	44
<b>Esmeraldas</b>	<b>2518</b>
Esmeraldas	1184
Quinindé	657
Rioverde	125
Atacames	185
Muisne	73
San Lorenzo	46
Eloy Alfaro	248
<b>Guayas</b>	<b>16453</b>
Alfredo Baquerizo Moreno	28
Balao	47
Balzar	187
Colimes	48
Daule	754
Durán	853
Empalme	295
Guayaquil	11237
Milagro	692
Naranjal	244
Pedro Carbo	179
Salitre	186
Samborondón	700
Santa Lucía	62
Playas	150
Simón Bolívar	16
San Jacinto De Yaguachi	199
Palestina	43
El Triunfo	175
Lomas De Sargentillo	53
Naranjito	151
Cnel. Marcelino Maridueña	10
Nobol	26
Gral. Antonio Elizalde	86
Isidro Ayora	32
<b>Los Ríos</b>	<b>2571</b>
Baba	46
Babahoyo	894
Buena Fe	183
Mocache	18
Montalvo	68
Palenque	35
Puebloviejo	87
Quevedo	491
Urdaneta	86
Ventanas	389
Vinces	157
Quinsaloma	75
Valencia	42

<b>Manabí</b>	<b>5056</b>
24 De Mayo	53
Bolívar	95
Jipijapa	293
Manta	670
Montecristi	230
Portoviejo	1406
Rocafuerte	158
Santa Ana	157
Sucre	258
Paján	116
Jaramijó	60
Olmedo	29
Junín	40
El Carmen	326
Puerto López	72
Pichincha	81
Chone	489
Flavio Alfaro	48
Pedernales	242
Tosagua	160
Jama	26
San Vicente	47
<b>Santa Elena</b>	<b>986</b>
Santa Elena	428
La Libertad	350
Salinas	208
<b>Sto. Domingo Tsáchilas</b>	<b>2533</b>
La Concordia	477
Santo Domingo	2056
<b>Total Región Costa</b>	<b>32446</b>

#### Región Sierra

Provincia/Cantón	Confirmado
<b>Azuay</b>	<b>2231</b>
Camilo Ponce Enríquez	80
Cuenca	1940
Gualaceo	39
Santa Isabel	39
El Pan	2
Nabón	6
Paute	64
Sigsig	31
Sevilla De Oro	9
San Fernando	3
Guachapala	3
Girón	6
Pucara	3
Chordeleg	5
Oña	1
<b>Bolívar</b>	<b>828</b>
Chillanes	30
Chimbo	38
Guaranda	405
San Miguel	68
Echeandía	134
Caluma	114
Las Navas	39

<b>Cañar</b>	<b>595</b>
Azoques	131
Déleg	7
La Troncal	278
El Tambo	47
Biblián	16
Suscal	8
Cañar	108
<b>Carchi</b>	<b>422</b>
Bolívar	53
Tuicán	268
Montufar	19
Mira	43
San Pedro De Huaca	22
Espejo	17
<b>Chimborazo</b>	<b>959</b>
Colta	73
Riobamba	643
Cumandá	42
Guano	65
Chambo	17
Guamote	35
Alausí	49
Chunchi	9
Pallatanga	14
Penipe	12
<b>Cotopaxi</b>	<b>1444</b>
Pangua	29
Pujilí	153
Salcedo	251
La Maná	121
Latacunga	694
Sigchos	49
Saquisilí	147
<b>Imbabura</b>	<b>856</b>
Ibarra	431
Otavalo	248
Cotacachi	40
Antonio Ante	66
Pimampiro	48
San Miguel De Urququí	23
<b>Loja</b>	<b>1297</b>
Calvas	15
Célica	31
Loja	1055
Macará	50
Catamayo	34
Gonzanama	7
Olmedo	1
Pindal	2
Saraguro	18
Chaguarpamba	5
Zapotillo	3
Paltas	60
Sozoranga	1
Espíndola	4
Puyoango	11
<b>Pichincha</b>	<b>10414</b>
Mejía	344
Pedro Vicente Maldonado	10
Quito	9450
San Miguel De Los Bancos	22
Pedro Moncayo	22
Cayambe	101
Puerto Quito	55

Rumiñahui	410
<b>Tungurahua</b>	<b>1453</b>
Ambato	1029
San Pedro De Pelileo	272
Santiago De Pillaro	42
Quero	20
Cevallos	14
Mocha	2
Tisaleo	20
Patate	24
Baños De Agua Santa	30
<b>Total Región Sierra</b>	<b>20499</b>

#### Región Amazónica

Provincia/Cantón	Confirmado
<b>Morona Santiago</b>	<b>1244</b>
Gualaquiza	226
Morona	395
Sucúa	151
Palora	132
Taisha	66
Limón Indanza	27
Santiago	78
Tiwintza	13
Pablo Sexto	35
Logroño	72
Huamboya	37
San Juan Bosco	12
<b>Napo</b>	<b>726</b>
El Chaco	58
Quijos	40
Tena	489
Archidona	131
Carlos Julio Arosemena Tola	8
<b>Orellana</b>	<b>918</b>
Orellana	696
La Joya De Los Sachas	107
Loreto	31
Aquarico	84
<b>Pastaza</b>	<b>962</b>
Pastaza	606
Mera	233
Santa Clara	48
Arajuno	75
<b>Sucumbíos</b>	<b>642</b>
Cuyabeno	14
Laño Agrío	517
Shushufindi	50
Putumayo	5
Sucumbíos	1
Cascales	26
Gonzalo Pizarro	29
<b>Zamora Chinchipe</b>	<b>716</b>
Nangaritza	18
Yantzaza	255
Zamora	221
Paquisha	23
El Pangui	85
Centinela Del Cóndor	44
Yacuambi	61
Palanda	9
<b>Total Región Amazónica</b>	<b>5208</b>

#### Región Insular

Provincia/Cantón	Confirmado
<b>Galápagos</b>	<b>100</b>
San Cristóbal	17
Isabela	14
Santa Cruz	69
<b>Total Región Insular</b>	<b>100</b>