

# SITUACIÓN NACIONAL POR COVID-19 (CORONAVIRUS)

Inicio 29/02/2020- Corte 12/06/2020 08:00 - INFOGRAFÍA N°106



Se han tomado **133458** muestras para COVID-19, entre PCR y pruebas rápidas



**4600**

Pacientes Recuperados



**5410**

Casos con Alta Hospitalaria



**12669**

Alta Epidemiológica 171



**62355**

Casos descartados



**45778**

Casos confirmados



**3828**

Personas Fallecidas

PCR: 50739

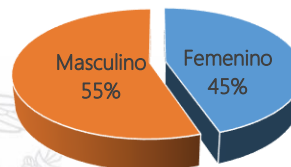
PCR: 36822

Pruebas rápidas: 11616 Pruebas rápidas: 8956

### Detalle de casos confirmados por PCR

Provincia	Confirmado	%Confirmado	Fallecidos
Azuay	1192	3,2%	41
Bolívar	438	1,2%	31
Cañar	389	1,1%	35
Carchi	198	0,5%	12
Chimborazo	535	1,5%	125
Cotopaxi	704	1,9%	66
El Oro	1442	3,9%	218
Esmeraldas	1374	3,7%	101
Galápagos	76	0,2%	1
<b>Guayas</b>	<b>14615</b>	<b>39,7%</b>	<b>1488</b>
Imbabura	320	0,9%	18
Loja	549	1,5%	34
Los Ríos	1919	5,2%	239
<b>Manabí</b>	<b>3209</b>	<b>8,7%</b>	<b>513</b>
Morona Santiago	259	0,7%	8
Napo	361	1,0%	29
Orellana	388	1,1%	7
Pastaza	380	1,0%	7
Pichincha	5060	13,7%	377
Santa Elena	854	2,3%	289
<b>Sto. Domingo Tsáchila</b>	<b>1314</b>	<b>3,6%</b>	<b>94</b>
Sucumbíos	226	0,6%	8
Tungurahua	677	1,8%	80
Zamora Chinchipe	343	0,9%	7
<b>Total general</b>	<b>36822</b>	<b>100%</b>	<b>3828</b>

### Casos confirmados por sexo

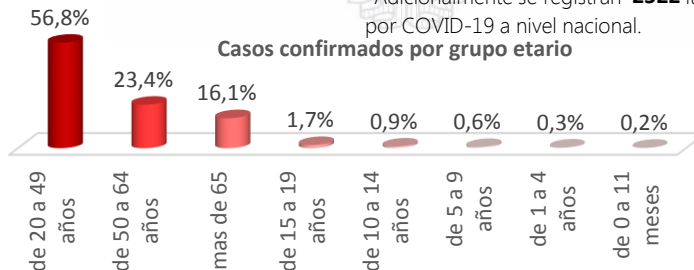


### Estado de personas contagiadas

Pacientes recuperados	4600
Alta hospitalaria	5410
Alta epidemiológica	171
Estables en aislamiento domiciliario	18501
Hospitalizados estables	549
Hospitalizados con pronóstico reservado	221
* Fallecidos	3828
<b>Total</b>	<b>45778</b>

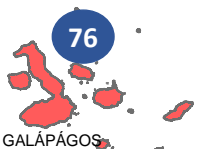
\*Adicionalmente se registran **2522** fallecidos probables por COVID-19 a nivel nacional.

### Casos confirmados por grupo etario




### Nota técnica:

- La validación constante identifica registros duplicados de muestras asociados a los resultados de laboratorios de segundas y terceras muestras
- Las segundas y terceras muestras, son personas que superaron la fase de contagio.
- Se puede apreciar una variación de los casos confirmados frente a los descartados, esto obedece exclusivamente a la identificación de segundas y terceras muestras en pacientes COVID-19




### Casos confirmados por provincia



La desagregación de casos a nivel provincial, cantonal y tendencias son de pruebas PCR.

### Línea de tendencia acumulada nacional de casos confirmados por fecha de inicio de síntomas



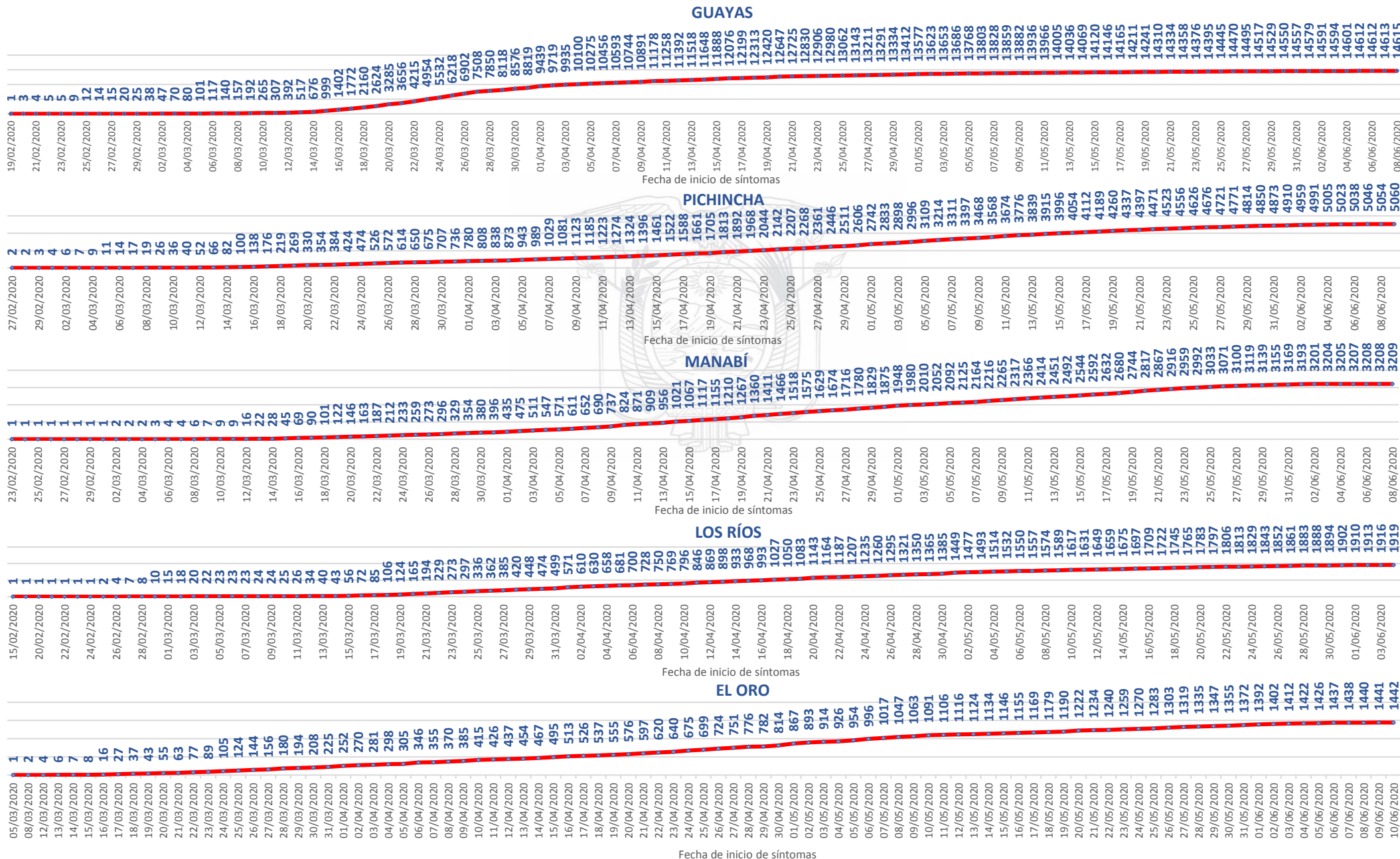



# SITUACIÓN NACIONAL POR COVID-19 (CORONAVIRUS)

Inicio 29/02/2020- Corte 12/06/2020 08:00 - INFOGRAFÍA N°106



## LÍNEAS DE TENDENCIAS ACUMULADAS POR FECHA DE INICIO DE SÍNTOMAS EN PROVINCIAS DE MAYOR INCIDENCIA DEL COVID-19





# SITUACIÓN NACIONAL POR COVID-19 (CORONAVIRUS)

Inicio 29/02/2020- Corte 12/06/2020 08:00 - INFOGRAFÍA N°106



## Región Costa

Provincia/Cantón	Confirmado
<b>El Oro</b>	<b>1442</b>
Arenillas	61
Huaquillas	92
Machala	804
Pasaje	79
Santa Rosa	225
Atahualpa	3
Zaruma	26
Portovelo	36
El Guabo	79
Las Lajas	2
Piñas	35
<b>Esmeraldas</b>	<b>1374</b>
Esmeraldas	720
Quinindé	299
Rioverde	56
Atacames	75
Muisne	47
San Lorenzo	34
Eloy Alfaro	143
<b>Guayas</b>	<b>14615</b>
Alfredo Baquerizo Moreno	21
Balao	44
Balzar	139
Colimes	46
Daule	716
Duran	742
Empalme	216
Guayaquil	9909
Milaqro	640
Naranjal	234
Pedro Carbo	142
Salitre	175
Samborondón	678
Santa Lucía	56
Playas	140
Simón Bolívar	12
San Jacinto De Yaquachi	192
Palestina	39
El Triunfo	153
Lomas De Sarquentillo	49
Naranjito	147
Cnel. Marcelino Maridueña	10
Nobol	21
Gral. Antonio Elizalde	72
Isidro Ayora	22
<b>Los Ríos</b>	<b>1919</b>
Baba	41
Babahoyo	714
Buena Fe	131
Mocache	7
Montalvo	43
Palenque	15
Puebloviejo	66
Quevedo	389
Urduyana	68
Ventanas	266
Vinces	121
Quinsaloma	30
Valencia	28

## CASOS CONFIRMADOS POR CANTÓN

Provincia/Cantón	Confirmado
<b>Manabí</b>	<b>3209</b>
24 De Mayo	44
Bolívar	49
Jipijapa	243
Manta	524
Montecristi	194
Portoviejo	844
Rocafuerte	91
Santa Ana	99
Sucre	154
Paján	80
Jaramijó	40
Olmedo	13
Junín	27
El Carmen	187
Puerto López	45
Pichincha	39
Chone	241
Flavio Alfaro	27
Pedernales	164
Tosaqua	82
Jama	4
San Vicente	18
<b>Santa Elena</b>	<b>854</b>
Santa Elena	367
La Libertad	308
Salinas	179
<b>Sto. Domingo Tsáchilas</b>	<b>1314</b>
La Concordia	160
Santo Domingo	1154
<b>Total Región Costa</b>	<b>24727</b>

## Región Sierra

Provincia/Cantón	Confirmado
<b>Azuay</b>	<b>1192</b>
Cámilo Ponce Enríquez	50
Cuenca	1033
Gualaceo	22
Santa Isabel	16
El Pan	1
Nabón	4
Paute	38
Sigsig	12
Sevilla De Oro	4
Guachapala	3
Girón	6
Pucará	2
Chordeleg	1
<b>Bolívar</b>	<b>438</b>
Chillanes	25
Chimbo	21
Guaranda	189
San Miguel	34
Echeandía	73
Caluma	74
Las Navas	22
<b>Cañar</b>	<b>389</b>
Azoques	79
Déleg	4
La Troncal	221
El Tambo	17
Biblián	11
Suscal	8
Cañar	49
<b>Carchi</b>	<b>198</b>
Bolívar	21
Tulcán	126
Montúfar	12
Mira	17
San Pedro De Huaca	10
Espejo	12

Provincia/Cantón	Confirmado
<b>Chimborazo</b>	<b>535</b>
Colta	62
Riobamba	336
Cumandá	31
Guano	39
Chambo	8
Guamote	24
Alausí	23
Pallatanga	6
Penipe	6
<b>Cotopaxi</b>	<b>704</b>
Panqua	13
Pujilí	94
Salcedo	120
La Maná	85
Latacunja	323
Sigchos	14
Saquisilí	55
<b>Imbabura</b>	<b>320</b>
Ibarra	158
Otavaló	91
Cotacachi	14
Antonio Ante	15
Pimampiro	37
San Miguel De Urququí	5
<b>Loja</b>	<b>549</b>
Calvas	7
Célica	21
Loja	429
Mácará	5
Catamayo	26
Gonzanamá	1
Olmedo	1
Sarauro	10
Chaquarpamba	5
Zapotillo	3
Paltas	38
Espíndola	2
Puyango	1
<b>Pichincha</b>	<b>5060</b>
Mejía	162
Pedro Vicente Maldonado	5
Quito	4650
San Miguel De Los Bancos	8
Pedro Moncayo	11
Cayambe	30
Puerto Quito	26
Rumiñahui	168
<b>Tungurahua</b>	<b>677</b>
Ambato	503
San Pedro De Pelileo	100
Santiago De Pillaro	29
Quero	8
Cevallos	6
Tisaleo	11
Patate	7
Baños De Agua Santa	13
<b>Total Región Sierra</b>	<b>10062</b>

## Región Insular

Provincia/Cantón	Confirmado
<b>Galápagos</b>	<b>76</b>
San Cristóbal	17
Isabela	5
Santa Cruz	54
<b>Total Región Insular</b>	<b>76</b>

## Región Amazónica

Provincia/Cantón	Confirmado
<b>Morona Santiago</b>	<b>259</b>
Gualaquiza	67
Morona	66
Sucúa	13
Palora	41
Taisha	22
Limón Indanza	12
Santiago	22
Tiwintza	1
Pablo Sexto	4
Logroño	4
Huamboya	6
San Juan Bosco	1
<b>Napo</b>	<b>361</b>
El Chaco	9
Quijos	16
Tena	230
Archidona	101
Carlos Julio Arosemena Tola	5
<b>Orellana</b>	<b>388</b>
Orellana	324
La Joya De Los Sachas	44
Loreto	11
Aguarico	9
<b>Pastaza</b>	<b>380</b>
Pastaza	229
Mera	92
Santa Clara	32
Arajuno	27
<b>Sucumbios</b>	<b>226</b>
Cuyabeno	7
Lago Agrio	164
Shushufindi	40
Putumayo	3
Cascales	9
Gonzalo Pizarro	3
<b>Zamora Chinchipe</b>	<b>343</b>
Nanqaritza	13
Yantzaza	137
Zamora	116
Paquisha	6
El Panqui	40
Centinela Del Cóndor	13
Yacuambi	17
Palanda	1
<b>Total Región Amazónica</b>	<b>1957</b>



Mediante Acuerdo Ministerial No 00126-2020 emitido el 11 de marzo de 2020 por la Ministra de Salud, se declara el Estado de Emergencia Sanitaria en el Sistema Nacional de Salud.

Con Decreto Ejecutivo N° 1017 emitido el 16 de marzo de 2020, el Presidente de la República del Ecuador declaró el Estado de Excepción en todo el territorio nacional.

El 29 de febrero de 2020 se confirmó el primer caso de esta enfermedad en el Ecuador. El 13 de marzo de 2020 se activó el COE Nacional para la coordinación de la emergencia.