

# SITUACIÓN NACIONAL POR COVID-19

## INFOGRAFÍA N°136

Inicio 29/02/2020- Corte 12/07/2020 08:00



**5.900**  
Pacientes Recuperados

**8.842**  
Casos con Alta Hospitalaria

**15.541**  
Alta Epidemiológica  
171

**91.973**  
Casos Descartados

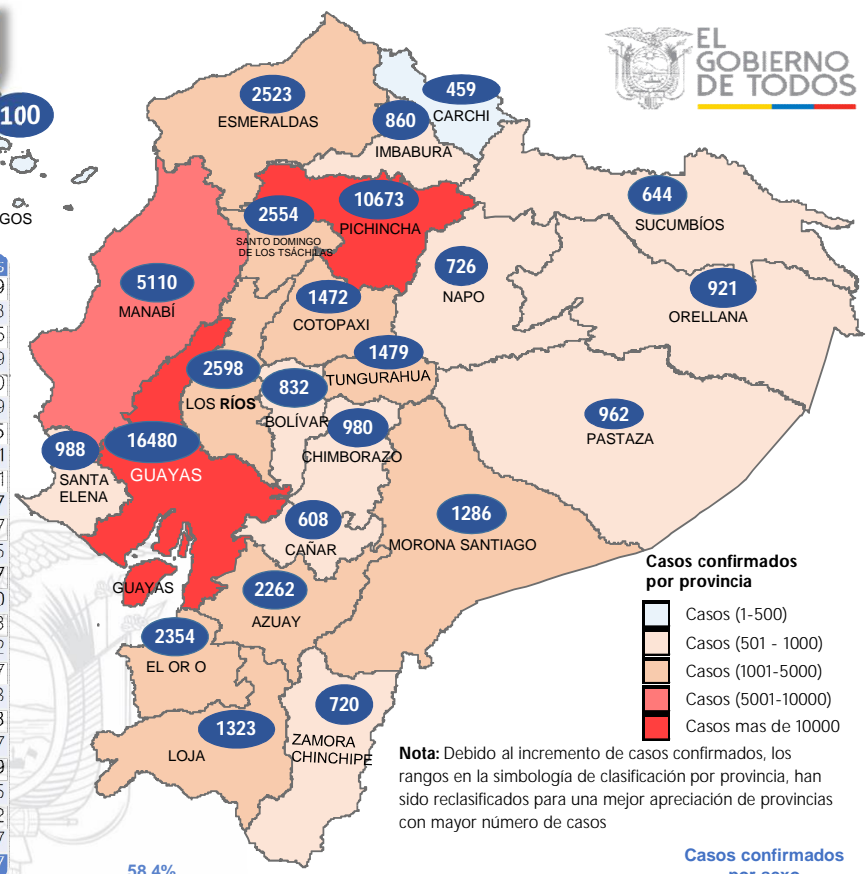
**67.870**  
Casos Confirmados

**5.047**  
Personas Fallecidas

Se han tomado **182.523** muestras para COVID-19, entre PCR y pruebas rápidas

### Detalle de casos confirmados por PCR

Provincia	Confirmado	%Confirmado	Fallecidos
Azuay	2.262	3,84%	69
Bolívar	832	1,41%	43
Cañar	608	1,03%	46
Carchi	459	0,78%	19
Chimborazo	980	1,66%	170
Cotopaxi	1.472	2,50%	139
El Oro	2.354	4,00%	305
Esmeraldas	2.523	4,28%	161
Galápagos	100	0,17%	1
Guayas	16.480	27,97%	1.637
Imbabura	860	1,46%	47
Loja	1.323	2,25%	55
Los Ríos	2.598	4,41%	297
Manabí	5.110	8,67%	680
Morona Santiago	1.286	2,18%	13
Napo	726	1,23%	42
Orellana	921	1,56%	27
Pastaza	962	1,63%	33
Pichincha	10.673	18,12%	583
Santa Elena	988	1,68%	327
Sto. Domingo Tsáchilas	2.554	4,34%	169
Sucumbios	644	1,09%	25
Tungurahua	1.479	2,51%	132
Zamora Chinchipe	720	1,22%	27
<b>Total general</b>	<b>58.914</b>	<b>100%</b>	<b>5.047</b>



PCR: 80.357      PCR: 58.914  
Pruebas rápidas: 11.616      Pruebas rápidas: 8.956

### Estado de personas contagiadas

Pacientes recuperados	5.900
Alta hospitalaria	8.842
Alta epidemiológica	171
Estables en aislamiento domiciliario	31.533
Hospitalizados estables	685
Hospitalizados con pronóstico reservado	322
* Fallecidos	5.047
<b>Total</b>	<b>67.870</b>

\*Adicionalmente se registran **3.292** fallecidos probables por COVID-19 a nivel nacional.



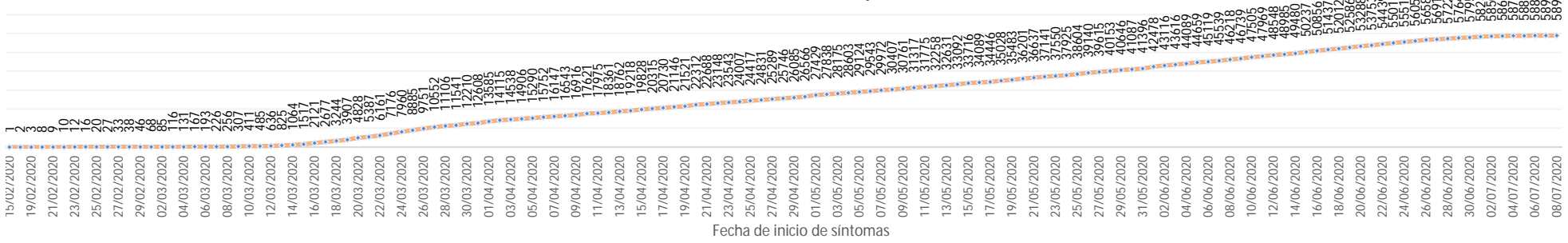
La desagregación de casos a nivel provincial, cantonal y tendencias son de pruebas PCR.

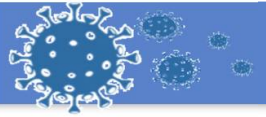
**Nota técnica:**

- La validación constante identifica registros duplicados de muestras asociados a los resultados de laboratorios de segundas y terceras muestras
- Las segundas y terceras muestras, son personas que superaron la fase de contagio.
- Se puede apreciar una variación de los casos confirmados frente a los descartados, esto obedece exclusivamente a la identificación de segundas y terceras muestras en pacientes




### Línea de tendencia acumulada nacional de casos confirmados por fecha de inicio de síntomas





**SITUACIÓN NACIONAL POR COVID-19**  
**INFOGRAFÍA N°136**  
 Inicio 29/02/2020- Corte 12/07/2020 08:00

**LÍNEAS DE TENDENCIAS ACUMULADAS POR FECHA DE INICIO DE SÍNTOMAS EN PROVINCIAS DE MAYOR INCIDENCIA DEL COVID-19**





## SITUACIÓN NACIONAL POR COVID-19 INFOGRAFÍA N°136

Inicio 29/02/2020- Corte 12/07/2020 08:00

## CASOS CONFIRMADOS POR CANTÓN



### Región Costa

Provincia/Cantón	Confirmado
<b>El Oro</b>	<b>2354</b>
Arenillas	143
Huaquillas	147
Machala	1303
Pasaje	114
Santa Rosa	317
Atahualpa	9
Zaruma	47
Portovelo	100
El Guabo	95
Balsas	31
Las Lajas	2
Piñas	46
<b>Esmeraldas</b>	<b>2523</b>
Esmeraldas	1185
Quindindé	660
Rioverde	125
Atacames	185
Muisne	73
San Lorenzo	46
Eloy Alfaro	249
<b>Guayas</b>	<b>16480</b>
Alfredo Baquerizo Moreno	28
Balao	47
Balzar	192
Colimes	48
Daule	754
Durán	855
Empalme	299
Guayaquil	11250
Milagro	694
Naranjal	244
Pedro Carbo	179
Salitre	186
Samborombón	700
Santa Lucía	62
Playas	150
Simón Bolívar	17
San Jacinto De Yaguachi	199
Palestina	43
El Triunfo	175
Lomas De Sargentillo	53
Naranjito	151
Crmel. Marcelino Maridueña	10
Nobol	26
Gral. Antonio Elizalde	86
Isidro Ayora	32
<b>Los Rios</b>	<b>2598</b>
Baba	47
Babahoyo	896
Buena Fe	184
Mocache	18
Montalvo	69
Palenque	35
Puebloviejo	88
Quevedo	491
Urdaneta	89
Ventanas	406
Vinces	157
Quinsaloma	75
Valencia	43

<b>Manabí</b>	<b>5110</b>
24 De Mayo	54
Bolívar	96
Jipijapa	293
Manta	674
Montecristi	230
Portoviejo	1437
Rocafranca	158
Santa Ana	158
Sucré	258
Paján	116
Jaramijó	60
Olmedo	29
Junín	41
El Carmen	327
Puerto López	72
Pichincha	81
Chone	500
Flavio Alfaro	48
Pedernales	242
Tosagua	163
Jama	26
San Vicente	47
<b>Santa Elena</b>	<b>988</b>
Santa Elena	428
La Libertad	351
Salinas	209
<b>Sto. Domingo Tsáchilas</b>	<b>2554</b>
La Concordia	482
Santo Domingo	2072
<b>Total Región Costa</b>	<b>32607</b>

### Región Sierra

Provincia/Cantón	Confirmado
<b>Azuay</b>	<b>2262</b>
Camilo Ponce Enriquez	90
Cuenca	1959
Gualaceo	39
Santa Isabel	40
El Pan	2
Nabón	6
Paute	64
Sigsig	32
Sevilla De Oro	9
San Fernando	3
Guachapala	3
Girón	6
Pucara	3
Chordeleg	5
Ona	1
<b>Bolívar</b>	<b>832</b>
Chillanes	30
Chimbo	40
Guaranda	407
San Miguel	68
Echeandía	134
Caluma	114
Las Navas	39

<b>Cañar</b>	<b>608</b>
Azogues	131
Déleg	7
La Troncal	281
El Tambo	48
Biblián	16
Suscal	8
Cañar	117
<b>Carchi</b>	<b>459</b>
Bolívar	60
Tulcán	292
Montufar	22
Mira	43
San Pedro De Huaca	25
Espejo	17
<b>Chimborazo</b>	<b>980</b>
Colta	73
Riobamba	663
Cumandá	42
Guano	65
Chambo	17
Guamote	35
Alausi	49
Chunchi	9
Pallatanga	15
Penipe	12
<b>Cotopaxi</b>	<b>1472</b>
Pangua	29
Pujilí	153
Salcedo	265
La Maná	121
Latacunga	704
Sigchos	52
Saquisilí	148
<b>Imbabura</b>	<b>860</b>
Ibarra	434
Otavalo	249
Cotacachi	40
Antonio Ante	66
Pimampiro	48
San Miguel De Urququí	23
<b>Loja</b>	<b>1323</b>
Calvas	15
Célica	31
Loja	1074
Macará	54
Catamayo	34
Gonzanama	8
Olmedo	1
Pindal	2
Saraguro	18
Chaquarpamba	5
Zapotillo	3
Paltas	62
Sozoranga	1
Espíndola	4
Puyango	11
<b>Pichincha</b>	<b>10673</b>
Mejía	351
Pedro Vicente Maldonado	10
Quito	9670
San Miguel De Los Bancos	22
Pedro Moncayo	23
Cayambe	103
Puerto Quito	55
Ruminahui	439

<b>Tungurahua</b>	<b>1479</b>
Ambato	1051
San Pedro De Pelileo	273
Santiago De Pillaro	42
Quero	21
Cevallos	16
Mocha	2
Tisaleo	20
Patate	24
Baños De Agua Santa	30
<b>Total Región Sierra</b>	<b>20948</b>

### Región Amazónica

Provincia/Cantón	Confirmado
<b>Morona Santiago</b>	<b>1286</b>
Gualaquiza	226
Morona	396
Sucúa	169
Palora	132
Taisha	66
Limón Indanza	29
Santiago	84
Tiwintza	14
Pablo Sexto	35
Logroño	79
Huamboya	44
San Juan Bosco	12
<b>Napo</b>	<b>726</b>
El Chaco	58
Quijos	40
Tena	489
Archidona	131
Carlos Julio Arosemena Tola	8
<b>Orellana</b>	<b>921</b>
Orellana	698
La Joya De Los Sachas	107
Loreto	32
Aguarico	84
<b>Pastaza</b>	<b>962</b>
Pastaza	606
Mera	233
Santa Clara	48
Arajuno	75
<b>Sucumbios</b>	<b>644</b>
Cuyabeno	14
Lago Agrio	519
Shushufindi	50
Putumayo	5
Sucumbios	1
Cascales	26
Gonzalo Pizarro	29
<b>Zamora Chinchipe</b>	<b>720</b>
Nangaritza	18
Yantzaza	255
Zamora	222
Paquisha	23
El Pangui	86
Centinela Del Condor	44
Yacuambi	63
Palanda	9
<b>Total Región Amazónica</b>	<b>5259</b>

### Región Insular

Provincia/Cantón	Confirmado
<b>Galápagos</b>	<b>100</b>
San Cristóbal	17
Isabela	14
Santa Cruz	69
<b>Total Región Insular</b>	<b>100</b>

