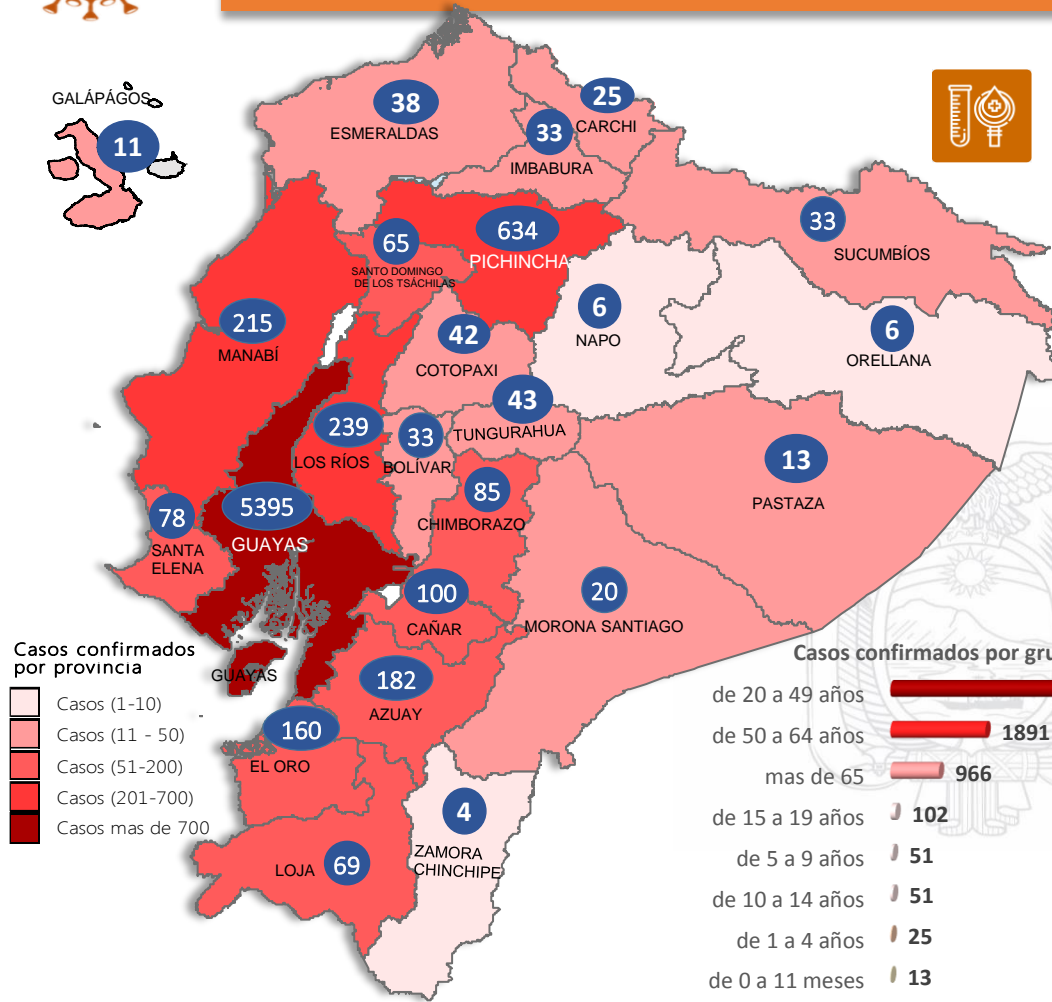


SITUACIÓN NACIONAL POR COVID-19 (CORONAVIRUS)

Inicio 29/02/2020- Corte 13/04/2020 08:00 - INFOGRAFÍA N°049



Casos confirmados por provincia

- Casos (1-10)
- Casos (11 - 50)
- Casos (51-200)
- Casos (201-700)
- Casos mas de 700



Hasta la fecha se han tomado **24553** muestras para COVID-19



7529

Casos confirmados



355

Personas Fallecidas



7297

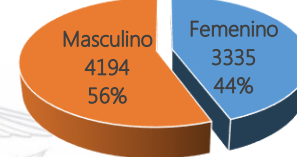
Casos descartados



597

Casos con Alta Hospitalaria

Casos confirmados por sexo



Fallecidos por provincia

Provincia	Fallecidos
Azuay	7
Bolívar	2
Cañar	6
Carchi	3
Chimborazo	17
Cotopaxi	8
El Oro	34
Esmeraldas	7
Galápagos	1
Guayas	172
Imbabura	3
Loja	2
Los Ríos	13
Manabí	32
Pichincha	26
Santa Elena	5
Sto. Domingo Tsáchilas	9
Sucumbíos	1
Tungurahua	6
Zamora Chinchipe	1
Total	355

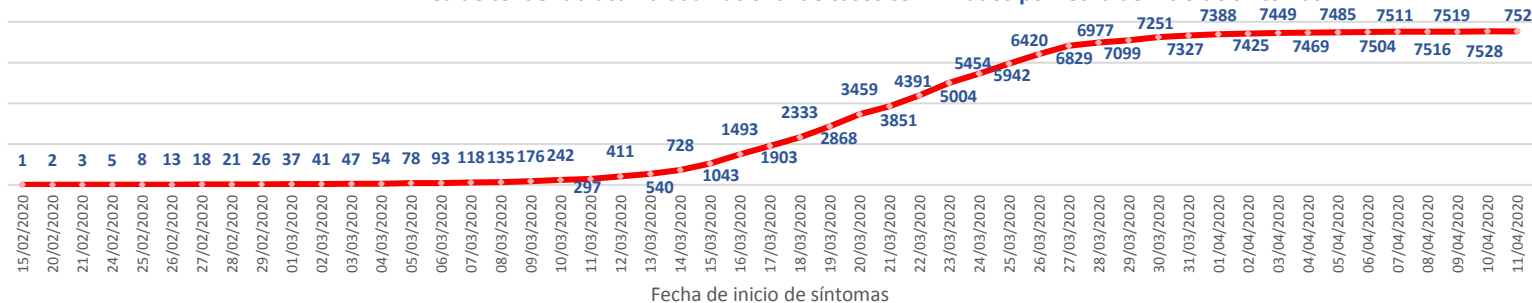
Provincia	Confirmado	%
Azuay	182	2,4%
Bolívar	33	0,4%
Cañar	100	1,3%
Carchi	25	0,3%
Chimborazo	85	1,1%
Cotopaxi	42	0,6%
El Oro	160	2,1%
Esmeraldas	38	0,5%
Galápagos	11	0,1%
Guayas	5395	71,7%
Imbabura	33	0,4%
Loja	69	0,9%
Los Ríos	239	3,2%
Manabí	215	2,9%
Morona Santiago	20	0,3%
Napo	6	0,08%
Orellana	6	0,08%
Pastaza	13	0,17%
Pichincha	634	8,4%
Santa Elena	78	1,0%
Sto. Domingo Tsáchilas	65	0,9%
Sucumbíos	33	0,4%
Tungurahua	43	0,6%
Zamora Chinchipe	4	0,05%
Total general	7529	

Estado de personas contagiadas

Alta hospitalaria	597
Estables en aislamiento domiciliario	6256
Hospitalizados estables	200
Hospitalizados con pronóstico reservado	121
* Fallecidos	355
Total	7529

*Adicionalmente se registran **424** fallecidos probables por COVID-19 a nivel nacional.

Línea de tendencia acumulada nacional de casos confirmados por fecha de inicio de síntomas



La diferencia entre las muestras tomadas menos los casos confirmados y descartados, son casos que se encuentran a espera del resultado final de la prueba COVID-19

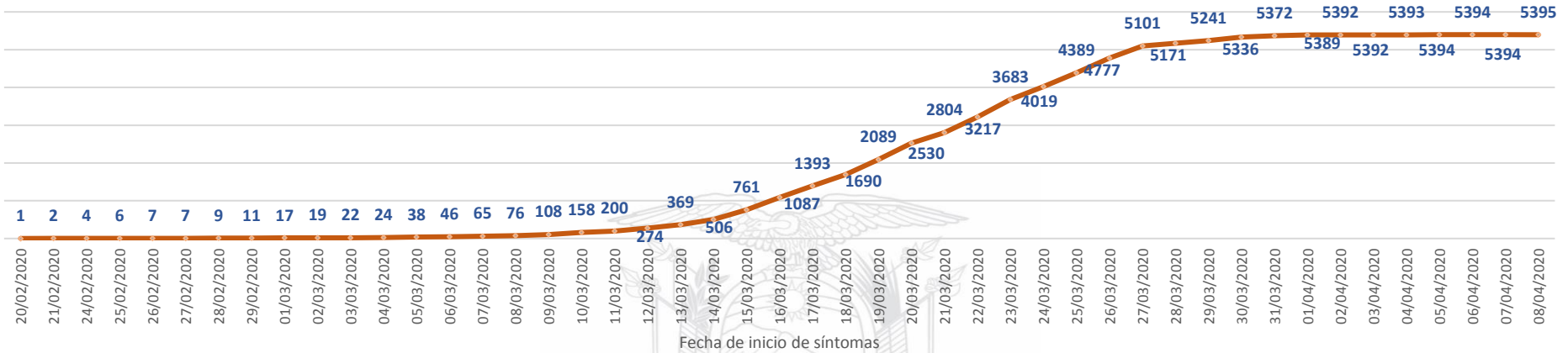


SITUACIÓN NACIONAL POR COVID-19 (CORONAVIRUS)

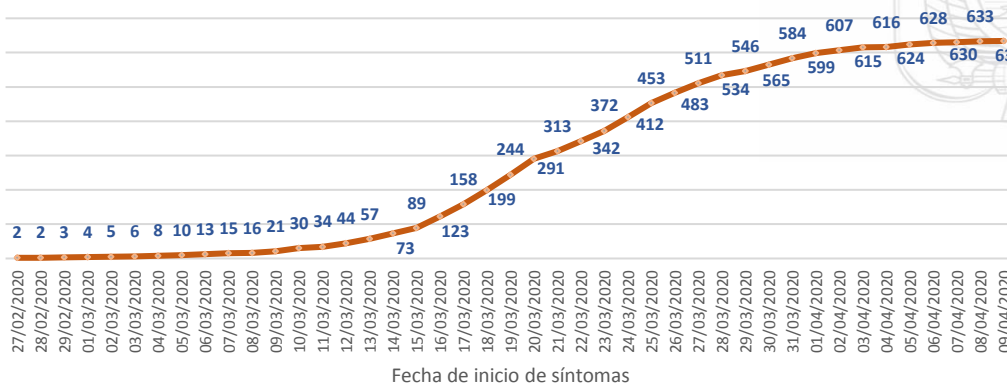
Inicio 29/02/2020- Corte 13/04/2020 08:00 - INFOGRAFÍA N°049

LINEAS DE TENDENCIAS ACUMULADAS POR FECHA DE INICIO DE SÍNTOMAS EN PROVINCIAS DE MAYOR INCIDENCIA DEL COVID-19

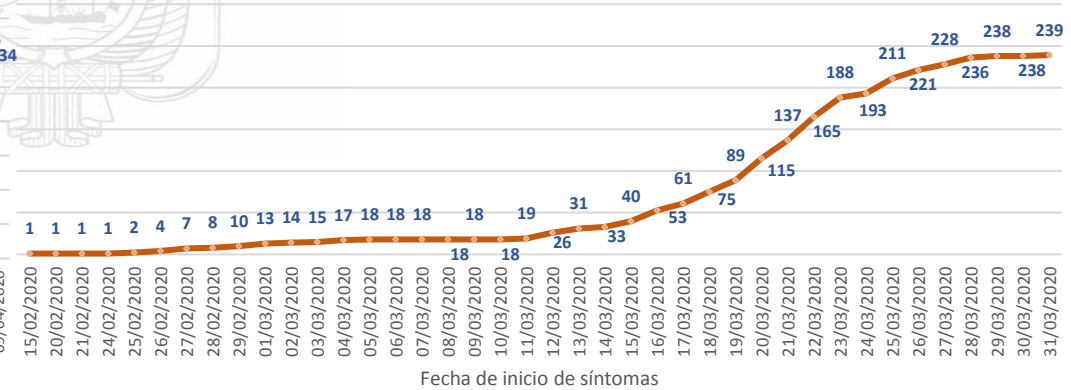
Línea de tendencia acumulada - GUAYAS



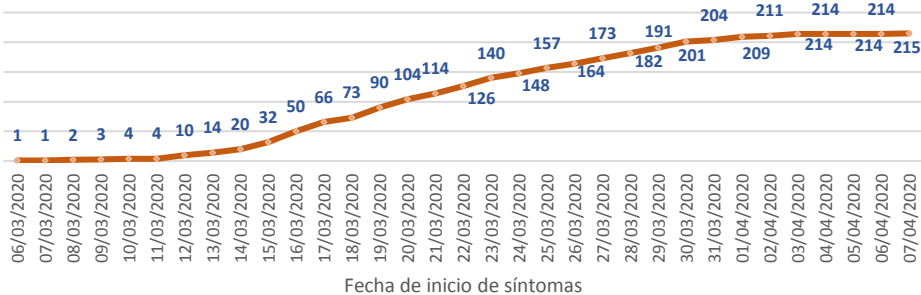
Línea de tendencia acumulada - PICHINCHA



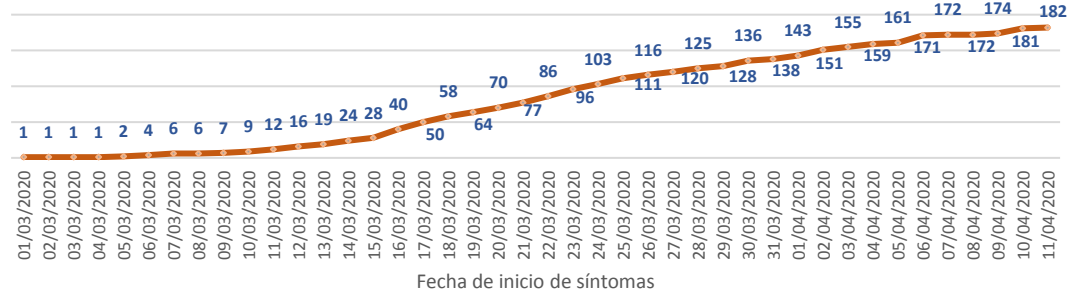
Línea de tendencia acumulada - LOS RÍOS




Línea de tendencia acumulada - MANABÍ



Línea de tendencia acumulada - AZUAY





SITUACIÓN NACIONAL POR COVID-19 (CORONAVIRUS)

Inicio 29/02/2020- Corte 13/04/2020 08:00 - INFOGRAFÍA N°049



Región Costa

Provincia/Cantón	Confirmado
El Oro	160
Arenillas	6
Huaquillas	10
Machala	71
Pasaje	10
Santa Rosa	42
Atahualpa	2
Zaruma	1
Piñas	4
Portovelo	4
El Guabo	9
Las Lajas	1
Esmeraldas	38
Esmeraldas	27
Quinindé	5
Rioverde	1
Atacames	2
Muisne	1
San Lorenzo	1
Eloy Alfaro	1
Guayas	5395
Alfredo Baquerizo Moreno	4
Balao	3
Balzar	14
Colimes	6
Daule	249
Durán	198
Empalme	25
Guayaquil	4060
Millaquito	258
Naranjal	22
Pedro Carbo	26
Salitre	50
Samborondón	369
Santa Lucía	20
Playas	29
Simón Bolívar	2
San Jacinto de Yaguachi	25
Palestina	2
El Triunfo	12
Lomas De Saraguello	3
Naranjito	6
Cnel. Marcelino Maridueña	1
Nobol	3
Gral. Antonio Elizalde	4
Isidro Ayora	4
Los Ríos	239
Baba	5
Babahoyo	106
Buena Fe	8
Mocache	1
Montalvo	5
Palenque	4
Quevedo	64
Urdaneta	5
Ventanas	24
Vinces	15
Quinsaloma	1
Valencia	1

CASOS CONFIRMADOS POR CANTÓN

Manabí	215
24 De Mayo	4
Bolívar	3
Jipijapa	14
Manta	60
Montecristi	4
Portoviejo	69
Rocafuerte	4
Santa Ana	7
Sucre	2
Paján	6
Jaramijó	3
Junín	2
El Carmen	10
Pichincha	2
Chone	21
Flavio Alfaro	1
Tosaqua	2
San Vicente	1
Santa Elena	78
Santa Elena	32
La Libertad	30
Salinas	16
Sto. Domingo Tsáchilas	65
La Concordia	12
Santo Domingo	53
Total Región Costa	6190

Región Sierra

Provincia/Cantón	Confirmado
Azuay	182
Cuenca	162
Gualaceo	4
Santa Isabel	5
Nabón	1
Paute	5
Sigsig	2
Sevilla De Oro	2
Guachapala	1
Bolívar	33
Chillanes	7
Chimbo	3
Guaranda	16
San Miguel	1
Echeandía	3
Caluma	2
Las Naves	1
Cañar	100
Azoques	20
Cañar	11
Déleg	1
La Troncal	52
El Tambo	8
Biblián	6
Suscal	2
Carchi	25
Bolívar	2
Tulcán	14
Montúfar	3
Mira	1
San Pedro de Huaca	5

Chimborazo	85
Colta	20
Riobamba	46
Cumandá	2
Guano	6
Chambo	2
Guamote	4
Alausí	1
Pallatanga	3
Penipe	1
Cotopaxi	42
Pujilí	4
Salcedo	2
La Maná	5
Latacunga	28
Siqchos	2
Saquisilí	1
Imbabura	33
Ibarra	26
Otavalo	2
Cotacachi	2
Antonio Ante	3
Loja	69
Calvas	4
Loja	53
Macará	2
Catamayo	7
Chaquarpamba	3
Pichincha	634
Mejía	19
Pedro Vicente Maldonado	3
Quito	586
Pedro Moncayo	2
Cayambe	1
Rumiñahui	23
Tungurahua	43
Ambato	33
San Pedro de Pelileo	7
Quero	1
Cevallos	1
Tisaleo	1
Total Región Sierra	1246

Región Insular

Provincia/Cantón	Confirmado
Galápagos	11
San Cristóbal	7
Isabela	1
Santa Cruz	3
Total Región Insular	11

Región Amazónica

Provincia/Cantón	Confirmado
Morona Santiago	20
Gualaquiza	1
Morona	4
Sucúa	2
Palora	10
Taisha	1
Tiwintza	1
Pablo Sexto	1
Napo	6
Tena	6
Orellana	6
Orellana	4
La Joya De Los Sachas	1
Loreto	1
Pastaza	13
Pastaza	12
Mera	1
Sucumbíos	33
Cuyabeno	3
Laño Agrio	29
Shushufindi	1
Zamora Chinchipe	4
Yantzaza	1
Zamora	3
Total Región Amazónica	82



Mediante Acuerdo Ministerial No 00126-2020 emitido el 11 de marzo de 2020 por la Ministra de Salud, se declara el Estado de Emergencia Sanitaria en el Sistema Nacional de Salud.

Con Decreto Ejecutivo N° 1017 emitido el 16 de marzo de 2020, el Presidente de la República del Ecuador declaró el Estado de Excepción en todo el territorio nacional.

El 29 de febrero de 2020 se confirmó el primer caso de esta enfermedad en el Ecuador. El 13 de marzo de 2020 se activó el COE Nacional para la coordinación de la emergencia.