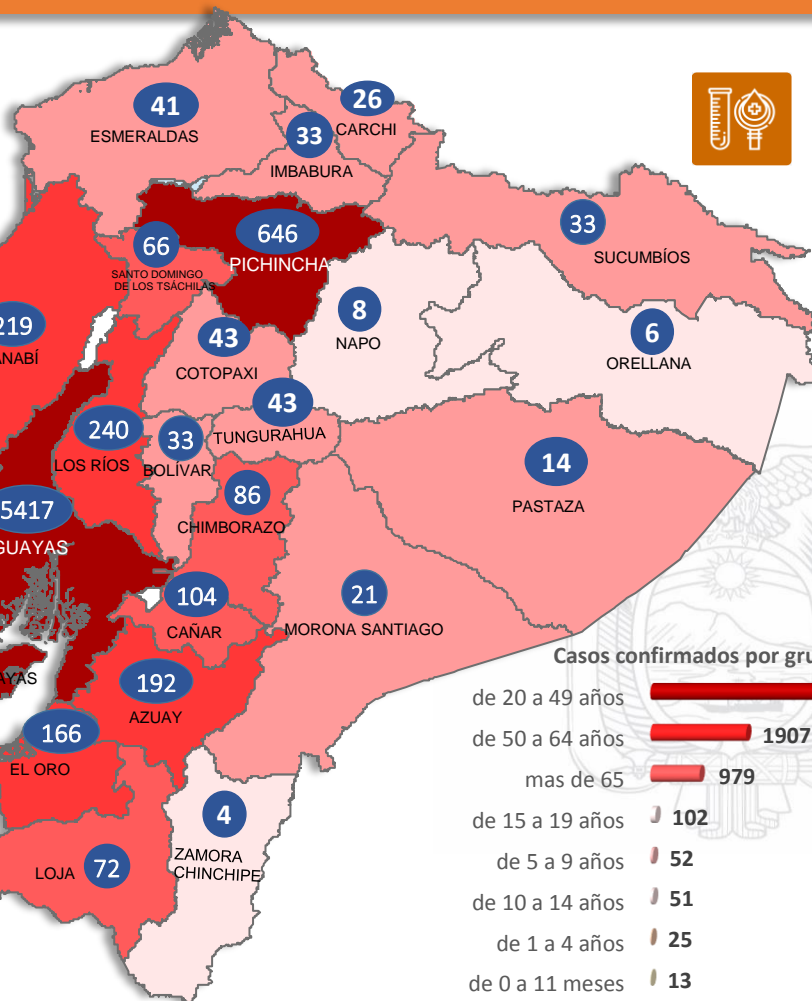



SITUACIÓN NACIONAL POR COVID-19 (CORONAVIRUS)

Inicio 29/02/2020- Corte 14/04/2020 08:00 - INFOGRAFÍA N°050



Casos confirmados por provincia



Hasta la fecha se han tomado **25347** muestras para COVID-19



7603

Casos confirmados



369

Personas Fallecidas



7495

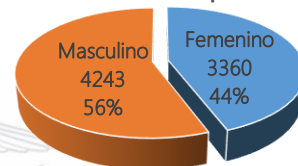
Casos descartados



696

Casos con Alta Hospitalaria

Casos confirmados por sexo



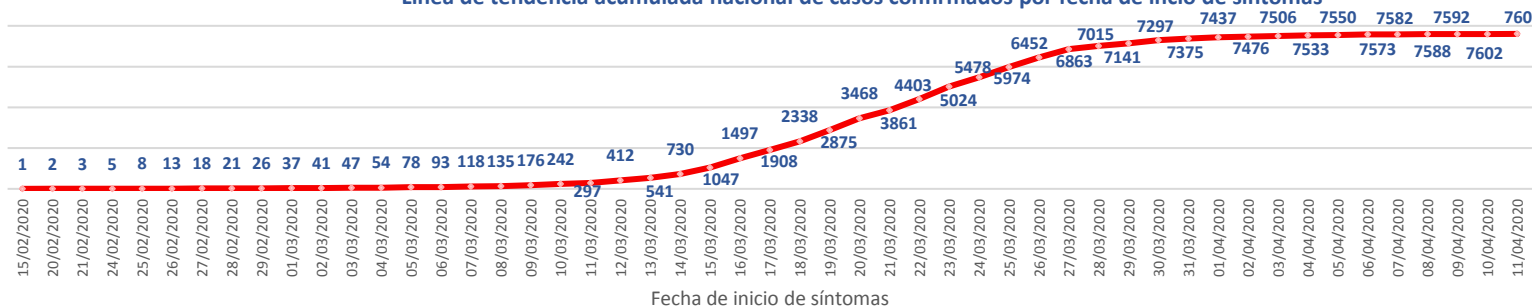
Fallecidos por provincia

Provincia	Fallecidos
Azuay	7
Bolívar	2
Cañar	6
Carchi	3
Chimborazo	18
Cotopaxi	8
El Oro	39
Esmeraldas	7
Galápagos	1
Guayas	173
Imbabura	3
Loja	4
Los Ríos	13
Manabí	32
Pichincha	31
Santa Elena	5
Sto. Domingo Tsáchilas	9
Sucumbíos	1
Tungurahua	6
Zamora Chinchipe	1
Total	369

Casos confirmados por grupo etario



Línea de tendencia acumulada nacional de casos confirmados por fecha de inicio de síntomas



Provincia	Confirmado	%
Azuay	192	2,5%
Bolívar	33	0,4%
Cañar	104	1,4%
Carchi	26	0,3%
Chimborazo	86	1,1%
Cotopaxi	43	0,6%
El Oro	166	2,2%
Esmeraldas	41	0,5%
Galápagos	12	0,2%
Guayas	5417	71,2%
Imbabura	33	0,4%
Loja	72	0,9%
Los Ríos	240	3,2%
Manabí	219	2,9%
Morona Santiago	21	0,3%
Napo	8	0,11%
Orellana	6	0,08%
Pastaza	14	0,18%
Pichincha	646	8,5%
Santa Elena	78	1,0%
Sto. Domingo Tsáchilas	66	0,9%
Sucumbíos	33	0,4%
Tungurahua	43	0,6%
Zamora Chinchipe	4	0,05%
Total general	7603	


Estado de personas contagiadas

Alta hospitalaria	696
Estables en aislamiento domiciliario	6212
Hospitalizados estables	197
Hospitalizados con pronóstico reservado	129
* Fallecidos	369
Total	7603

*Adicionalmente se registran **436** fallecidos probables por COVID-19 a nivel nacional.

La diferencia entre las muestras tomadas menos los casos confirmados y descartados, son casos que se encuentran a espera del resultado final de la prueba COVID-19



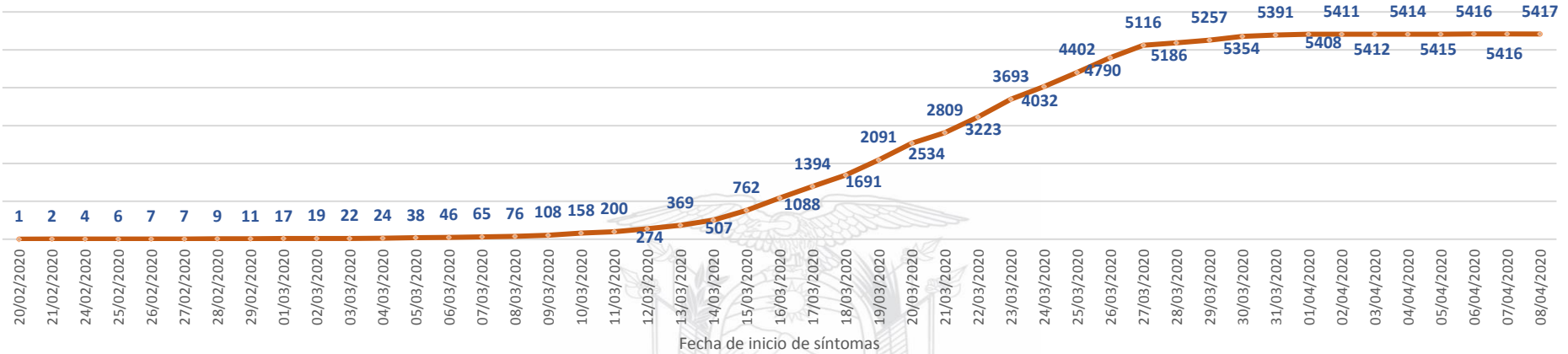


SITUACIÓN NACIONAL POR COVID-19 (CORONAVIRUS)

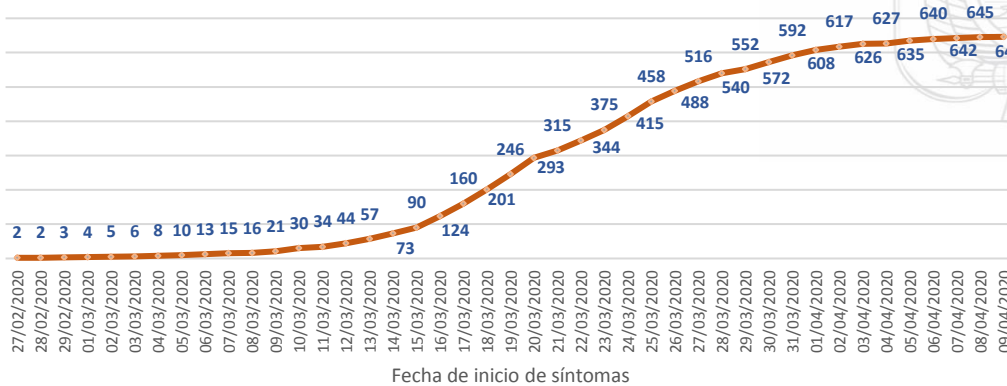
Inicio 29/02/2020- Corte 14/04/2020 08:00 - INFOGRAFÍA N°050

LINEAS DE TENDENCIAS ACUMULADAS POR FECHA DE INICIO DE SÍNTOMAS EN PROVINCIAS DE MAYOR INCIDENCIA DEL COVID-19

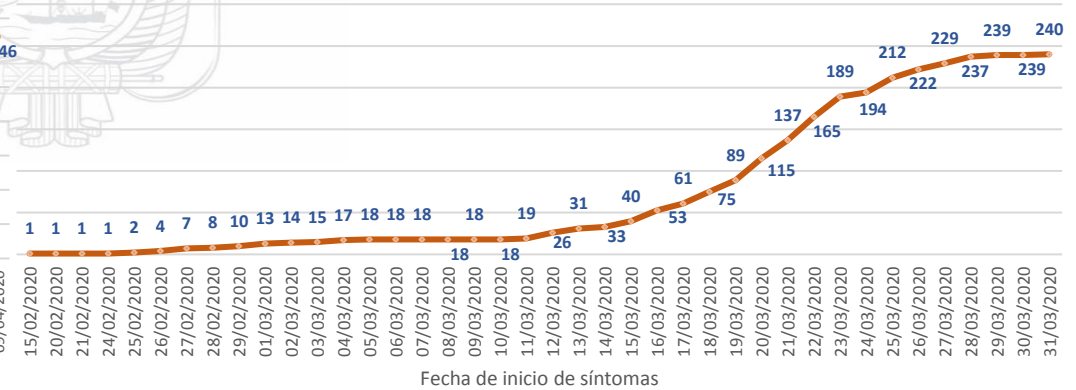
Línea de tendencia acumulada - GUAYAS



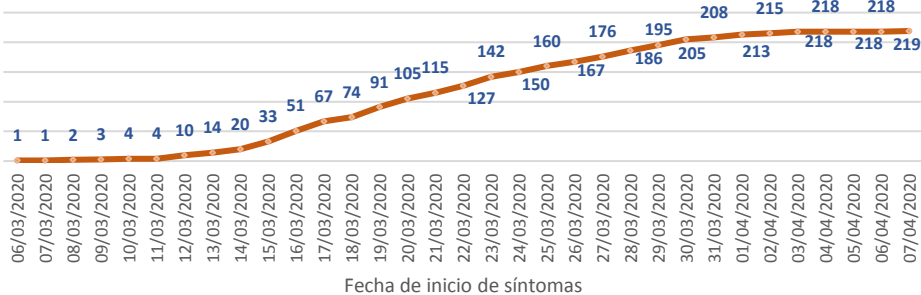
Línea de tendencia acumulada - PICHINCHA



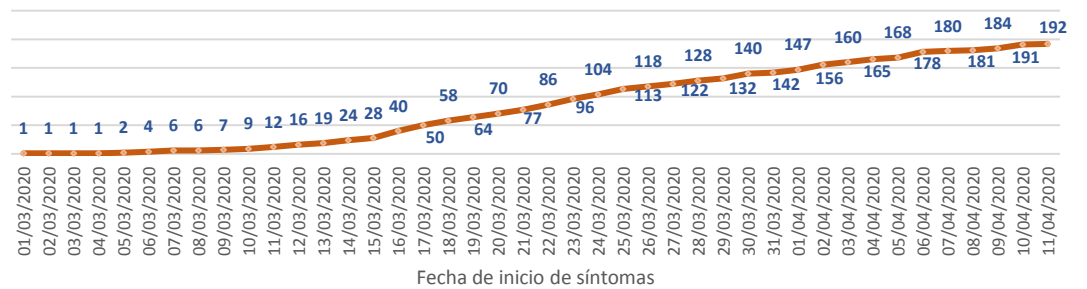
Línea de tendencia acumulada - LOS RÍOS




Línea de tendencia acumulada - MANABÍ



Línea de tendencia acumulada - AZUAY





SITUACIÓN NACIONAL POR COVID-19 (CORONAVIRUS)

Inicio 29/02/2020- Corte 14/04/2020 08:00 - INFOGRAFÍA N°050



Región Costa

Provincia/Cantón	Confirmado
El Oro	166
Arenillas	6
Huaquillas	10
Machala	74
Pasaje	12
Santa Rosa	42
Atahualpa	2
Zaruma	1
Portovelo	4
El Guabo	10
Las Lajas	1
Piñas	4
Esmeraldas	41
Esmeraldas	29
Quinindé	6
Rioverde	1
Atacames	2
Muisne	1
San Lorenzo	1
Eloy Alfaro	1
Guayas	5417
Alfredo Baquerizo Moreno	4
Balao	3
Balzar	14
Colimes	6
Daule	249
Durán	199
Empalme	26
Guayaquil	4077
Millaquito	260
Naranjal	22
Pedro Carbo	26
Salitre	50
Samborondón	368
Santa Lucía	20
Playas	29
Simón Bolívar	2
San Jacinto de Yaguachi	25
Palestina	3
El Triunfo	12
Lomas De Saraguello	3
Naranjito	6
Cnel. Marcelino Maridueña	1
Nobol	3
Gral. Antonio Elizalde	5
Isidro Ayora	4
Los Ríos	240
Baba	5
Babahoyo	106
Buena Fe	8
Mocache	1
Montalvo	6
Palenque	4
Quevedo	64
Urdaneta	5
Ventanas	24
Vinces	15
Quinsaloma	1
Valencia	1

CASOS CONFIRMADOS POR CANTÓN

Manabí	219
24 De Mayo	4
Bolívar	3
Jipijapa	14
Manta	60
Montecristi	4
Portoviejo	72
Rocafuerte	4
Santa Ana	7
Sucre	2
Paján	6
Jaramijó	3
Junín	2
El Carmen	11
Pichincha	2
Chone	21
Flavio Alfaro	1
Tosaqua	2
San Vicente	1
Santa Elena	78
Santa Elena	32
La Libertad	30
Salinas	16
Sto. Domingo Tsáchilas	66
La Concordia	12
Santo Domingo	54
Total Región Costa	6227

Región Sierra

Provincia/Cantón	Confirmado
Azuay	192
Cuenca	170
Gualaceo	5
Santa Isabel	5
Nabón	1
Paute	5
Sigsig	3
Sevilla De Oro	2
Guachapala	1
Bolívar	33
Chillanes	7
Chimbo	3
Guaranda	16
San Miguel	1
Echeandía	3
Caluma	2
Las Naves	1
Cañar	104
Azoques	21
Déleg	1
La Troncal	53
El Tambo	9
Biblián	6
Suscal	2
Cañar	12
Carchi	26
Bolívar	3
Tulcán	14
Montúfar	3
Mira	1
San Pedro De Huaca	5

Chimborazo	86
Colta	20
Riobamba	46
Cumandá	2
Guano	6
Chambo	2
Guamote	4
Alausí	2
Pallatanga	3
Penipe	1
Cotopaxi	43
Pujilí	4
Salcedo	2
La Maná	5
Latacunga	29
Sigchos	2
Saquisilí	1
Imbabura	33
Ibarra	26
Otavalo	2
Cotacachi	2
Antonio Ante	3
Loja	72
Calvas	4
Loja	55
Macará	2
Catamayo	8
Chaquarpamba	3
Pichincha	646
Mejía	19
Pedro Vicente Maldonado	3
Quito	598
Pedro Moncayo	2
Cayambe	1
Rumiñahui	23
Tungurahua	43
Ambato	33
San Pedro de Pelileo	7
Quero	1
Cevallos	1
Tisaleo	1
Total Región Sierra	1278

Región Insular

Provincia/Cantón	Confirmado
Galápagos	12
San Cristóbal	7
Isabela	1
Santa Cruz	4
Total Región Insular	12

Región Amazónica

Provincia/Cantón	Confirmado
Morona Santiago	21
Gualaquiza	1
Morona	4
Sucúa	3
Palora	10
Taisha	1
Tiwintza	1
Pablo Sexto	1
Napo	8
Tena	8
Orellana	6
Orellana	4
La Joya De Los Sachas	1
Loreto	1
Pastaza	14
Pastaza	13
Mera	1
Sucumbios	33
Cuyabeno	3
Laño Agrio	29
Shushufindi	1
Zamora Chinchipe	4
Yantzaza	1
Zamora	3
Total Región Amazónica	86



Mediante Acuerdo Ministerial No 00126-2020 emitido el 11 de marzo de 2020 por la Ministra de Salud, se declara el Estado de Emergencia Sanitaria en el Sistema Nacional de Salud.

Con Decreto Ejecutivo N° 1017 emitido el 16 de marzo de 2020, el Presidente de la República del Ecuador declaró el Estado de Excepción en todo el territorio nacional.

El 29 de febrero de 2020 se confirmó el primer caso de esta enfermedad en el Ecuador. El 13 de marzo de 2020 se activó el COE Nacional para la coordinación de la emergencia.