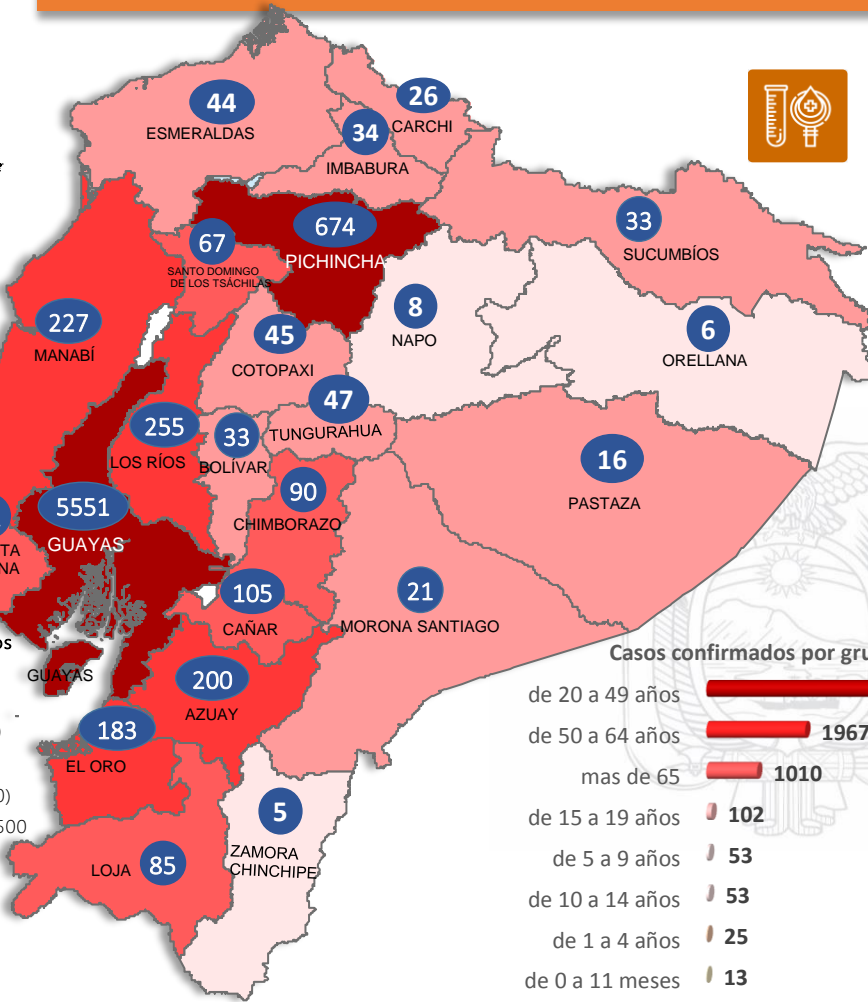



SITUACIÓN NACIONAL POR COVID-19 (CORONAVIRUS)

Inicio 29/02/2020- Corte 15/04/2020 08:00 - INFOGRAFÍA N°051



Hasta la fecha se han tomado **26093** muestras para COVID-19



7858

Casos confirmados



388

Personas Fallecidas



7756

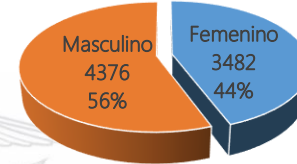
Casos descartados



780

Casos con Alta Hospitalaria

Casos confirmados por sexo



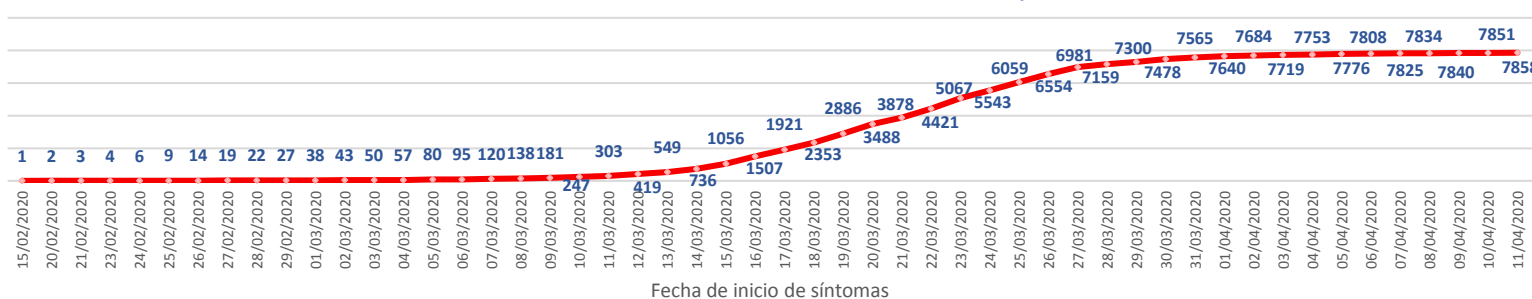
Fallecidos por provincia

| Provincia | Fallecidos |
|------------------------|------------|
| Azuay | 7 |
| Bolívar | 2 |
| Cañar | 6 |
| Carchi | 3 |
| Chimborazo | 18 |
| Cotopaxi | 9 |
| El Oro | 39 |
| Esmeraldas | 7 |
| Galápagos | 1 |
| Guayas | 185 |
| Imbabura | 5 |
| Loja | 4 |
| Los Ríos | 13 |
| Manabí | 33 |
| Pichincha | 33 |
| Santa Elena | 5 |
| Sto. Domingo Tsáchilas | 10 |
| Sucumbíos | 1 |
| Tungurahua | 6 |
| Zamora Chinchipe | 1 |
| Total | 388 |

Casos confirmados por grupo etario



Línea de tendencia acumulada nacional de casos confirmados por fecha de inicio de síntomas




| Provincia | Confirmado | % |
|------------------------|-------------|--------------|
| Azuay | 200 | 2,5% |
| Bolívar | 33 | 0,4% |
| Cañar | 105 | 1,3% |
| Carchi | 26 | 0,3% |
| Chimborazo | 90 | 1,1% |
| Cotopaxi | 45 | 0,6% |
| El Oro | 183 | 2,3% |
| Esmeraldas | 44 | 0,6% |
| Galápagos | 11 | 0,1% |
| Guayas | 5551 | 70,6% |
| Imbabura | 34 | 0,4% |
| Loja | 85 | 1,1% |
| Los Ríos | 255 | 3,2% |
| Manabí | 227 | 2,9% |
| Morona Santiago | 21 | 0,3% |
| Napo | 8 | 0,10% |
| Orellana | 6 | 0,08% |
| Pastaza | 16 | 0,20% |
| Pichincha | 674 | 8,6% |
| Santa Elena | 92 | 1,2% |
| Sto. Domingo Tsáchilas | 67 | 0,9% |
| Sucumbíos | 33 | 0,4% |
| Tungurahua | 47 | 0,6% |
| Zamora Chinchipe | 5 | 0,06% |
| Total general | 7858 | |

Estado de personas contagiadas

| | |
|---|-------------|
| Alta hospitalaria | 780 |
| Estables en aislamiento domiciliario | 6335 |
| Hospitalizados estables | 220 |
| Hospitalizados con pronóstico reservado | 135 |
| * Fallecidos | 388 |
| Total | 7858 |

*Adicionalmente se registran **582** fallecidos probables por COVID-19 a nivel nacional.

La diferencia entre las muestras tomadas menos los casos confirmados y descartados, son casos que se encuentran a espera del resultado final de la prueba COVID-19

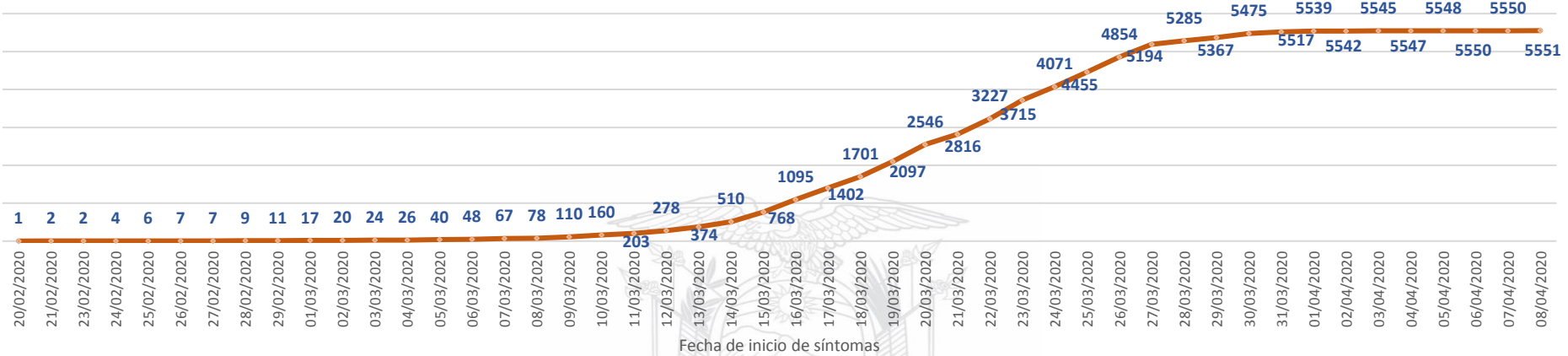


SITUACIÓN NACIONAL POR COVID-19 (CORONAVIRUS)

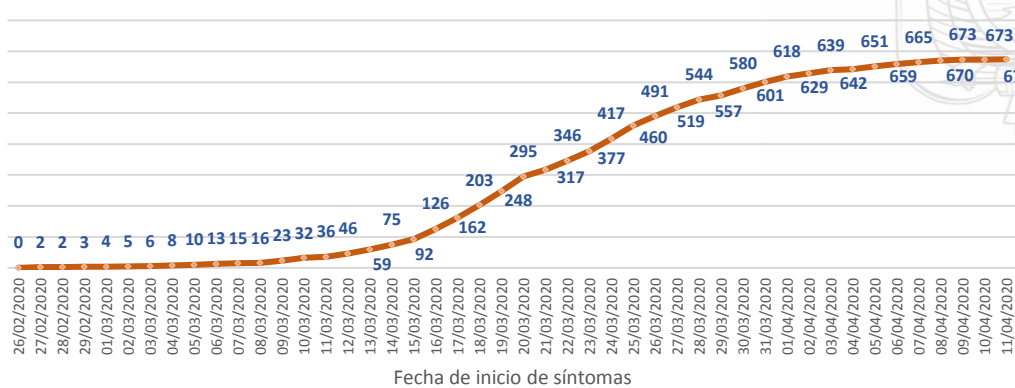
Inicio 29/02/2020- Corte 15/04/2020 08:00 - INFOGRAFÍA N°051

LINEAS DE TENDENCIAS ACUMULADAS POR FECHA DE INICIO DE SÍNTOMAS EN PROVINCIAS DE MAYOR INCIDENCIA DEL COVID-19

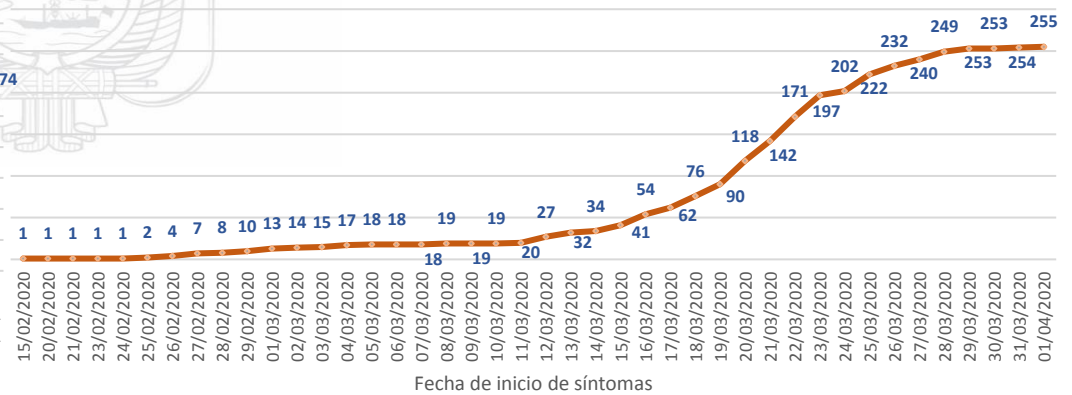
Línea de tendencia acumulada - GUAYAS



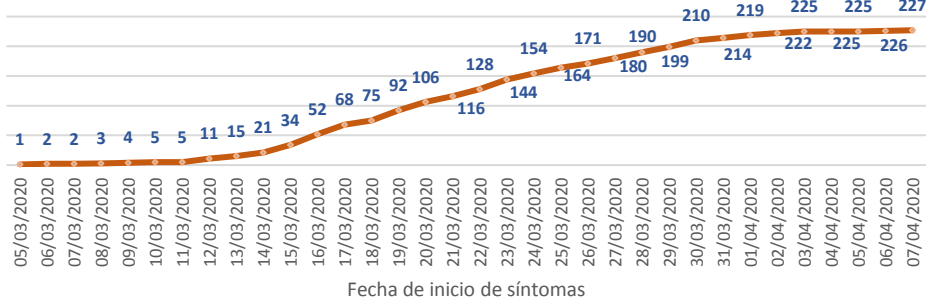
Línea de tendencia acumulada - PICHINCHA



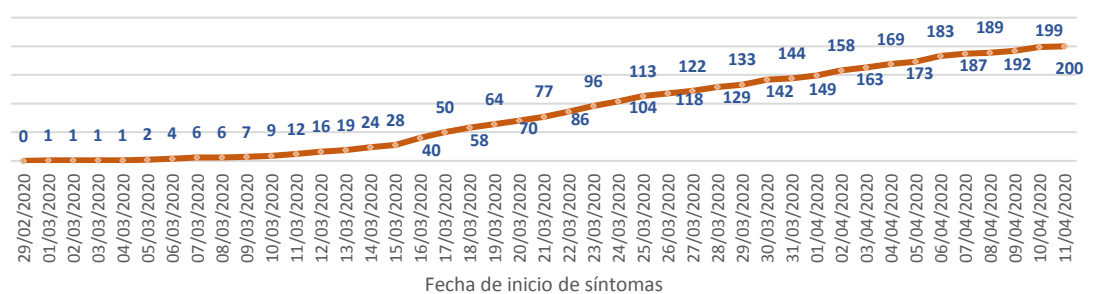
Línea de tendencia acumulada - LOS RÍOS




Línea de tendencia acumulada - MANABÍ



Línea de tendencia acumulada - AZUAY





SITUACIÓN NACIONAL POR COVID-19 (CORONAVIRUS)

Inicio 29/02/2020- Corte 15/04/2020 08:00 - INFOGRAFÍA N°051



Región Costa

| Provincia/Cantón | Confirmado |
|---------------------------|-------------|
| El Oro | 183 |
| Arenillas | 6 |
| Huaquillas | 10 |
| Machala | 81 |
| Pasaje | 13 |
| Santa Rosa | 44 |
| Atahualpa | 2 |
| Zaruma | 2 |
| Portovelo | 8 |
| El Guabo | 11 |
| Las Lajas | 1 |
| Piñas | 5 |
| Esmeraldas | 44 |
| Esmeraldas | 30 |
| Quinindé | 7 |
| Rioverde | 1 |
| Atacames | 3 |
| Muisne | 1 |
| San Lorenzo | 1 |
| Eloy Alfaro | 1 |
| Guayas | 5551 |
| Alfredo Baquerizo Moreno | 4 |
| Balao | 3 |
| Balzar | 14 |
| Colimes | 6 |
| Daule | 261 |
| Durán | 211 |
| Empalme | 29 |
| Guayaquil | 4184 |
| Millaqro | 260 |
| Naranjal | 23 |
| Pedro Carbo | 31 |
| Salitre | 50 |
| Samborondón | 360 |
| Santa Lucía | 19 |
| Playas | 31 |
| Simón Bolívar | 2 |
| San Jacinto de Yaguachi | 26 |
| Palestina | 3 |
| El Triunfo | 12 |
| Lomas De Sarqentillo | 3 |
| Naranjito | 6 |
| Cnel. Marcelino Maridueña | 1 |
| Nobol | 3 |
| Gral. Antonio Elizalde | 5 |
| Isidro Ayora | 4 |
| Los Ríos | 255 |
| Baba | 6 |
| Babahoyo | 111 |
| Buena Fe | 9 |
| Mocache | 1 |
| Montalvo | 6 |
| Palenque | 4 |
| Quevedo | 68 |
| Urdaneta | 6 |
| Ventanas | 24 |
| Vinces | 17 |
| Quinsaloma | 1 |
| Valencia | 2 |

CASOS CONFIRMADOS POR CANTÓN

| | |
|-------------------------------|-------------|
| Manabí | 227 |
| 24 De Mayo | 4 |
| Bolívar | 3 |
| Jipijapa | 14 |
| Manta | 62 |
| Montecristi | 6 |
| Portoviejo | 72 |
| Rocafuerte | 4 |
| Santa Ana | 7 |
| Sucre | 2 |
| Paján | 6 |
| Jaramijó | 3 |
| Junín | 2 |
| El Carmen | 14 |
| Pichincha | 2 |
| Chone | 22 |
| Flavio Alfaro | 1 |
| Tosaqua | 2 |
| San Vicente | 1 |
| Santa Elena | 92 |
| Santa Elena | 43 |
| La Libertad | 32 |
| Salinas | 17 |
| Sto. Domingo Tsáchilas | 67 |
| La Concordia | 12 |
| Santo Domingo | 55 |
| Total Región Costa | 6419 |

Región Sierra

| Provincia/Cantón | Confirmado |
|--------------------|------------|
| Azuay | 200 |
| Cuenca | 177 |
| Gualaceo | 5 |
| Santa Isabel | 5 |
| Nabón | 1 |
| Paute | 5 |
| Siquisi | 3 |
| Sevilla De Oro | 2 |
| Guachapala | 2 |
| Bolívar | 33 |
| Chillanes | 7 |
| Chimbo | 3 |
| Guaranda | 16 |
| San Miguel | 1 |
| Echeandía | 3 |
| Caluma | 2 |
| Las Naves | 1 |
| Cañar | 105 |
| Azoques | 21 |
| Déleg | 1 |
| La Troncal | 54 |
| El Tambo | 9 |
| Biblián | 6 |
| Suscal | 2 |
| Cañar | 12 |
| Carchi | 26 |
| Bolívar | 3 |
| Tulcán | 14 |
| Montúfar | 3 |
| Mira | 1 |
| San Pedro De Huaca | 5 |

| | |
|----------------------------|-------------|
| Chimborazo | 90 |
| Colta | 21 |
| Riobamba | 48 |
| Cumandá | 2 |
| Guano | 6 |
| Chambo | 2 |
| Guamote | 4 |
| Alausí | 3 |
| Pallatanga | 3 |
| Penipe | 1 |
| Cotopaxi | 45 |
| Panqua | 1 |
| Pujilí | 4 |
| Salcedo | 2 |
| La Maná | 5 |
| Latacunga | 30 |
| Siqchos | 2 |
| Saquisilí | 1 |
| Imbabura | 34 |
| Ibarra | 27 |
| Otavalo | 2 |
| Cotacachi | 2 |
| Antonio Ante | 3 |
| Loja | 85 |
| Calvas | 4 |
| Loja | 61 |
| Macará | 2 |
| Catamayo | 14 |
| Chaguarpamba | 3 |
| Zapotillo | 1 |
| Pichincha | 674 |
| Mejía | 21 |
| Pedro Vicente Maldonado | 3 |
| Quito | 623 |
| Pedro Moncayo | 2 |
| Cayambe | 1 |
| Rumiñahui | 24 |
| Tungurahua | 47 |
| Ambato | 36 |
| San Pedro de Pelileo | 8 |
| Quero | 1 |
| Cevallos | 1 |
| Tisaleo | 1 |
| Total Región Sierra | 1339 |

Región Insular

| Provincia/Cantón | Confirmado |
|-----------------------------|------------|
| Galápagos | 11 |
| San Cristóbal | 7 |
| Isabela | 1 |
| Santa Cruz | 3 |
| Total Región Insular | 11 |

Región Amazónica

| Provincia/Cantón | Confirmado |
|-------------------------------|------------|
| Morona Santiago | 21 |
| Gualaquiza | 1 |
| Morona | 4 |
| Sucúa | 3 |
| Palora | 10 |
| Taisha | 1 |
| Tiwintza | 1 |
| Pablo Sexto | 1 |
| Napo | 8 |
| Tena | 8 |
| Orellana | 6 |
| Orellana | 4 |
| La Joya De Los Sachas | 1 |
| Loreto | 1 |
| Pastaza | 16 |
| Pastaza | 15 |
| Mera | 1 |
| Sucumbíos | 33 |
| Cuyabeno | 3 |
| Laño Agrio | 29 |
| Shushufindi | 1 |
| Zamora Chinchipe | 5 |
| Yantzaza | 2 |
| Zamora | 3 |
| Total Región Amazónica | 89 |



Mediante Acuerdo Ministerial No 00126-2020 emitido el 11 de marzo de 2020 por la Ministra de Salud, se declara el Estado de Emergencia Sanitaria en el Sistema Nacional de Salud.

Con Decreto Ejecutivo N° 1017 emitido el 16 de marzo de 2020, el Presidente de la República del Ecuador declaró el Estado de Excepción en todo el territorio nacional.

El 29 de febrero de 2020 se confirmó el primer caso de esta enfermedad en el Ecuador. El 13 de marzo de 2020 se activó el COE Nacional para la coordinación de la emergencia.