

# SITUACIÓN NACIONAL POR COVID-19 (CORONAVIRUS)

Inicio 29/02/2020- Corte 15/06/2020 08:00 - INFOGRAFÍA N°109



Se han tomado **134833** muestras para COVID-19, entre PCR y pruebas rápidas



**4725**

Pacientes Recuperados



**5737**

Casos con Alta Hospitalaria



**12887**

Alta Epidemiológica 171



**64351**

Casos descartados



**47322**

Casos confirmados



**3929**

Personas Fallecidas

PCR: 52735

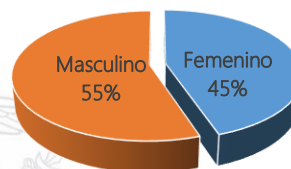
PCR: 38366

Pruebas rápidas: 11616 Pruebas rápidas: 8956

### Detalle de casos confirmados por PCR

Provincia	Confirmado	%Confirmado	Fallecidos
Azuay	1262	3,3%	41
Bolívar	463	1,2%	31
Cañar	426	1,1%	37
Carchi	212	0,6%	14
Chimborazo	554	1,4%	126
Cotopaxi	767	2,0%	68
El Oro	1574	4,1%	221
Esmeraldas	1531	4,0%	108
Galápagos	77	0,2%	1
Guayas	14649	38,2%	1494
Imbabura	376	1,0%	21
Loja	588	1,5%	36
Los Ríos	1977	5,2%	239
Manabí	3354	8,7%	531
Morona Santiago	312	0,8%	8
Napo	404	1,1%	30
Orellana	483	1,3%	9
Pastaza	439	1,1%	8
Pichincha	5329	13,9%	395
Santa Elena	858	2,2%	313
Sto. Domingo Tsáchila	1398	3,6%	95
Sucumbíos	273	0,7%	12
Tungurahua	695	1,8%	81
Zamora Chinchipe	365	1,0%	10
<b>Total general</b>	<b>38366</b>	<b>100%</b>	<b>3929</b>

### Casos confirmados por sexo

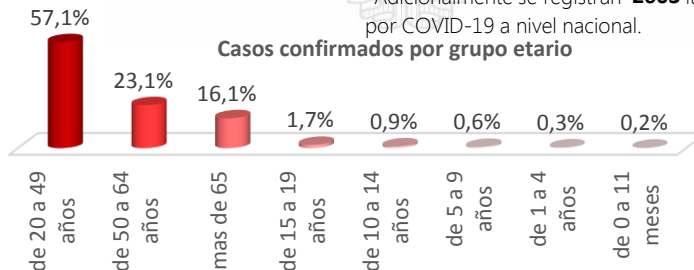


### Estado de personas contagiadas

Pacientes recuperados	4725
Alta hospitalaria	5737
Alta epidemiológica	171
Estables en aislamiento domiciliario	19339
Hospitalizados estables	478
Hospitalizados con pronóstico reservado	227
* Fallecidos	3929
<b>Total</b>	<b>47322</b>

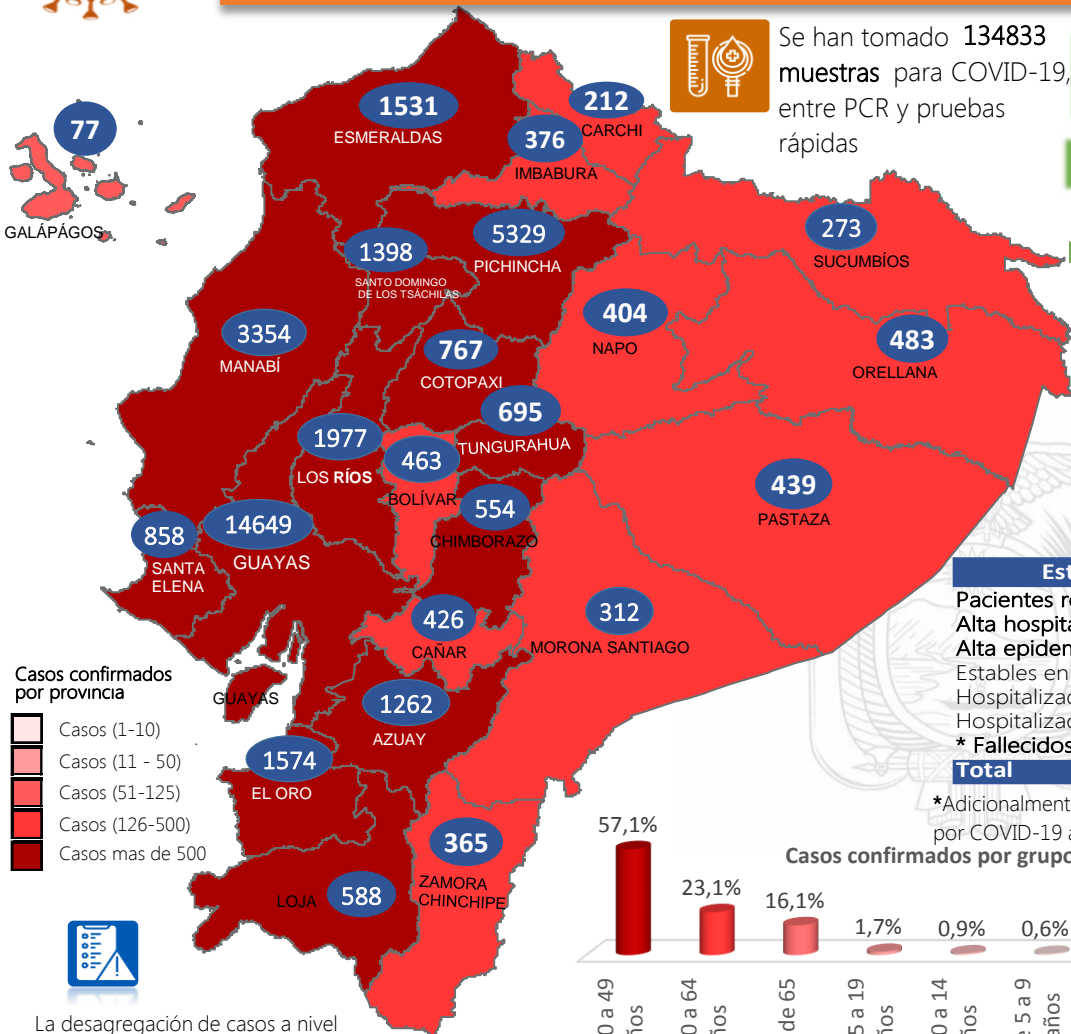
\*Adicionalmente se registran **2603** fallecidos probables por COVID-19 a nivel nacional.

### Casos confirmados por grupo etario



### Nota técnica:

- La validación constante identifica registros duplicados de muestras asociados a los resultados de laboratorios de segundas y terceras muestras
- Las segundas y terceras muestras, son personas que superaron la fase de contagio.
- Se puede apreciar una variación de los casos confirmados frente a los descartados, esto obedece exclusivamente a la identificación de segundas y terceras muestras en pacientes COVID-19



### Casos confirmados por provincia

- Casos (1-10)
- Casos (11 - 50)
- Casos (51-125)
- Casos (126-500)
- Casos mas de 500

La desagregación de casos a nivel provincial, cantonal y tendencias son de pruebas PCR.

### Línea de tendencia acumulada nacional de casos confirmados por fecha de inicio de síntomas



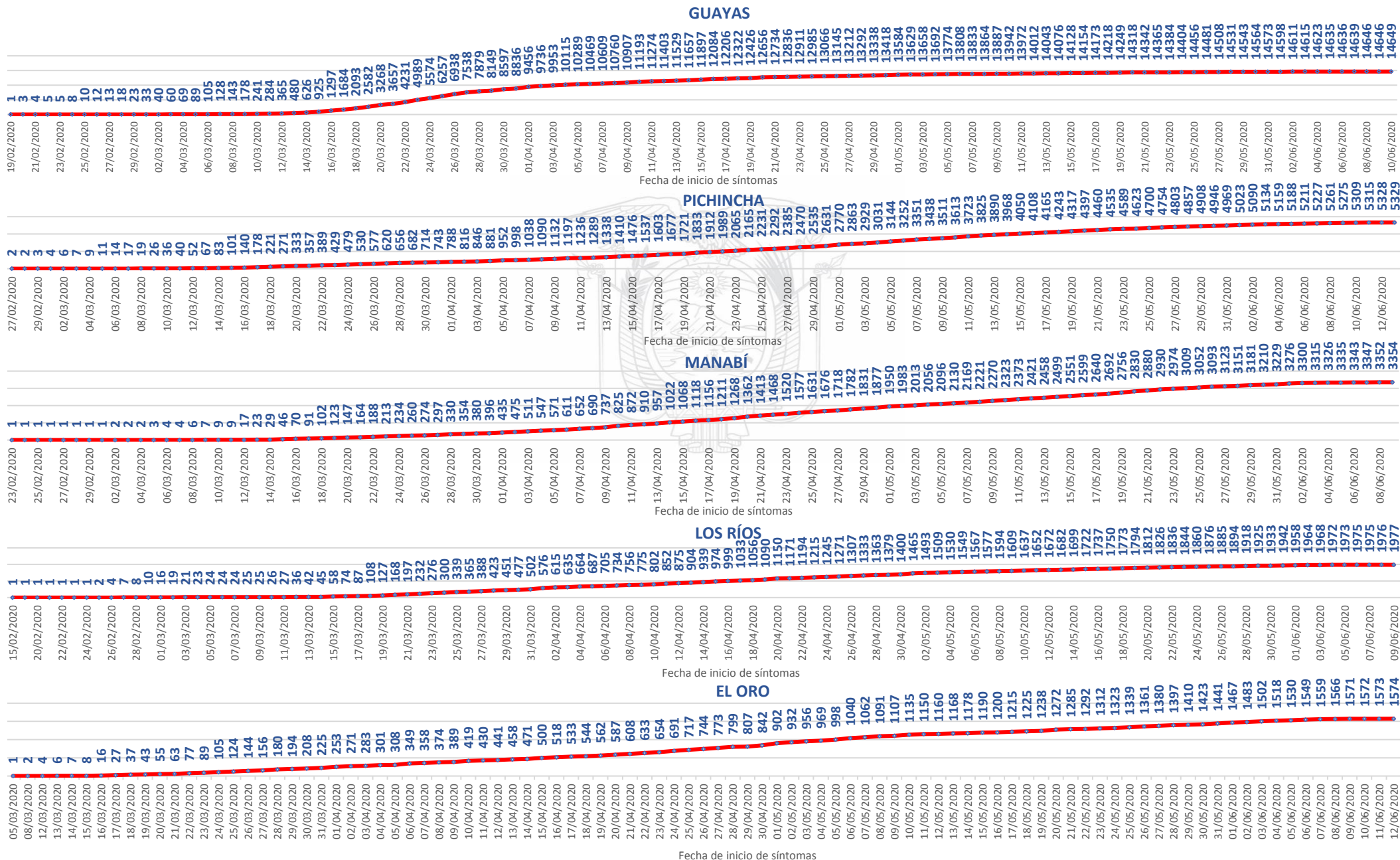



# SITUACIÓN NACIONAL POR COVID-19 (CORONAVIRUS)

Inicio 29/02/2020- Corte 15/06/2020 08:00 - INFOGRAFÍA N°109



## LÍNEAS DE TENDENCIAS ACUMULADAS POR FECHA DE INICIO DE SÍNTOMAS EN PROVINCIAS DE MAYOR INCIDENCIA DEL COVID-19





# SITUACIÓN NACIONAL POR COVID-19 (CORONAVIRUS)

Inicio 29/02/2020- Corte 15/06/2020 08:00 - INFOGRAFÍA N°109



## Región Costa

Provincia/Cantón	Confirmado
<b>El Oro</b>	<b>1574</b>
Arenillas	71
Huaquillas	102
Machala	904
Pasaje	80
Santa Rosa	229
Atahualpa	3
Zaruma	26
Portovelo	37
El Guabo	85
Las Lajas	2
Piñas	35
<b>Esmeraldas</b>	<b>1531</b>
Esmeraldas	798
Quinindé	362
Rioverde	62
Atacames	77
Muisne	47
San Lorenzo	34
Eloy Alfaro	151
<b>Guayas</b>	<b>14649</b>
Alfredo Baquerizo Moreno	21
Balao	45
Balzar	143
Colimes	46
Daule	717
Duran	747
Empalme	218
Guayaquil	9917
Milaqro	643
Naranjal	234
Pedro Carbo	146
Salitre	175
Samborondón	678
Santa Lucía	56
Playas	141
Simón Bolívar	12
San Jacinto De Yaquachi	192
Palestina	40
El Triunfo	157
Lomas De Sarquentillo	49
Naranjito	147
Crnel. Marcelino Maridueña	10
Nobol	21
Gral. Antonio Elizalde	72
Isidro Ayora	22
<b>Los Ríos</b>	<b>1977</b>
Baba	41
Babahoyo	722
Buena Fe	138
Mocache	7
Montalvo	44
Palenque	19
Puebloviejo	67
Quevedo	396
Urdaneta	71
Tulcán	285
Ventanas	126
Vinces	32
Quinsaloma	32
Valencia	29

## CASOS CONFIRMADOS POR CANTÓN

<b>Manabí</b>	<b>3354</b>
24 De Mayo	45
Bolívar	49
Jipijapa	244
Manta	550
Montecristi	204
Portoviejo	863
Rocafuerte	99
Santa Ana	108
Sucre	161
Paján	83
Jaramijó	43
Olmedo	13
Junín	27
El Carmen	211
Puerto López	46
Pichincha	43
Chone	256
Flavio Alfaro	27
Pedernales	169
Tosaqua	86
Jama	6
San Vicente	21
<b>Santa Elena</b>	<b>858</b>
Santa Elena	368
La Libertad	310
Salinas	180
<b>Sto. Domingo Tsáchilas</b>	<b>1398</b>
La Concordia	185
Santo Domingo	1213
<b>Total Región Costa</b>	<b>25341</b>

## Región Sierra

Provincia/Cantón	Confirmado
<b>Azuay</b>	<b>1262</b>
Camilo Ponce Enríquez	53
Cuenca	1098
Gualaceo	22
Santa Isabel	17
El Pan	1
Nabón	4
Paute	38
Sigsig	12
Sevilla De Oro	5
Guachapala	3
Girón	6
Pucará	2
Chordeleg	1
<b>Bolívar</b>	<b>463</b>
Chillanes	25
Chimbo	22
Guaranda	201
San Miguel	37
Echeandía	73
Caluma	82
Las Naves	23
<b>Cañar</b>	<b>426</b>
Azoques	87
Déleg	4
La Troncal	222
El Tambo	38
Biblián	11
Suscal	8
Cañar	56
<b>Carchi</b>	<b>212</b>
Bolívar	23
Tulcán	134
Montúfar	12
Mira	21
San Pedro De Huaca	10
Espejo	12

<b>Chimborazo</b>	<b>554</b>
Colta	63
Riobamba	344
Cumandá	32
Guano	41
Chambo	10
Guamote	24
Alausí	26
Pallatanga	6
Penipe	8
<b>Cotopaxi</b>	<b>767</b>
Pangua	13
Pujilí	96
Salcedo	125
La Maná	92
Latacunga	360
Siqchos	14
Saquisilí	67
<b>Imbabura</b>	<b>376</b>
Ibarra	171
Otavalo	119
Cotacachi	18
Antonio Ante	26
Pimampiro	37
San Miguel De Urcuquí	5
<b>Loja</b>	<b>588</b>
Calvas	7
Célica	22
Loja	459
Macará	5
Catamayo	26
Gonzanama	1
Olmedo	1
Saraguro	10
Chaguarpamba	5
Zapotillo	3
Paltas	44
Espíndola	2
Puyango	3
<b>Pichincha</b>	<b>5329</b>
Mejía	178
Pedro Vicente Maldonado	5
Quito	4873
San Miguel De Los Bancos	8
Pedro Moncayo	12
Cayambe	39
Puerto Quito	34
Rumiñahui	180
<b>Tungurahua</b>	<b>695</b>
Ambato	508
San Pedro De Pelileo	113
Santiago De Pillaro	29
Quero	8
Cevallos	6
Tisaleo	11
Patate	7
Baños De Agua Santa	13
<b>Total Región Sierra</b>	<b>10672</b>

## Región Insular

Provincia/Cantón	Confirmado
<b>Galápagos</b>	<b>77</b>
San Cristóbal	17
Isabela	5
Santa Cruz	55
<b>Total Región Insular</b>	<b>77</b>

## Región Amazónica

Provincia/Cantón	Confirmado
<b>Morona Santiago</b>	<b>312</b>
Gualaquiza	75
Morona	80
Sucúa	15
Palora	49
Taisha	27
Limón Indanza	12
Santiago	32
Tiwintza	1
Pablo Sexto	4
Loqroño	8
Huamboya	7
San Juan Bosco	2
<b>Napo</b>	<b>404</b>
El Chaco	9
Quijos	16
Tena	268
Archidona	106
Carlos Julio Arosemena Tola	5
<b>Orellana</b>	<b>483</b>
Orellana	378
La Joya De Los Sachas	51
Loreto	12
Aguarico	42
<b>Pastaza</b>	<b>439</b>
Pastaza	282
Mera	94
Santa Clara	36
Arajuno	27
<b>Sucumbios</b>	<b>273</b>
Cuyabeno	8
Laño Agrío	203
Shushufindi	41
Putumayo	3
Cascales	13
Gonzalo Pizarro	5
<b>Zamora Chinchipe</b>	<b>365</b>
Nanqaritzá	14
Yantzaza	143
Zamora	120
Paquisha	7
El Panqui	48
Centinela Del Cóndor	15
Yacuambi	17
Palanda	1
<b>Total Región Amazónica</b>	<b>2276</b>



Mediante Acuerdo Ministerial No 00126-2020 emitido el 11 de marzo de 2020 por la Ministra de Salud, se declara el Estado de Emergencia Sanitaria en el Sistema Nacional de Salud.

Con Decreto Ejecutivo N° 1017 emitido el 16 de marzo de 2020, el Presidente de la República del Ecuador declaró el Estado de Excepción en todo el territorio nacional.

El 29 de febrero de 2020 se confirmó el primer caso de esta enfermedad en el Ecuador. El 13 de marzo de 2020 se activó el COE Nacional para la coordinación de la emergencia.