

SITUACIÓN NACIONAL POR COVID-19 (CORONAVIRUS)

Inicio 29/02/2020- Corte 16/05/2020 08:00 - INFOGRAFÍA N°079



Se han tomado **93344** muestras para COVID-19, entre PCR y pruebas rápidas



3433

Pacientes Recuperados



3226

Casos con Alta Hospitalaria



8651

Alta Epidemiológica **171**



37727

Casos descartados



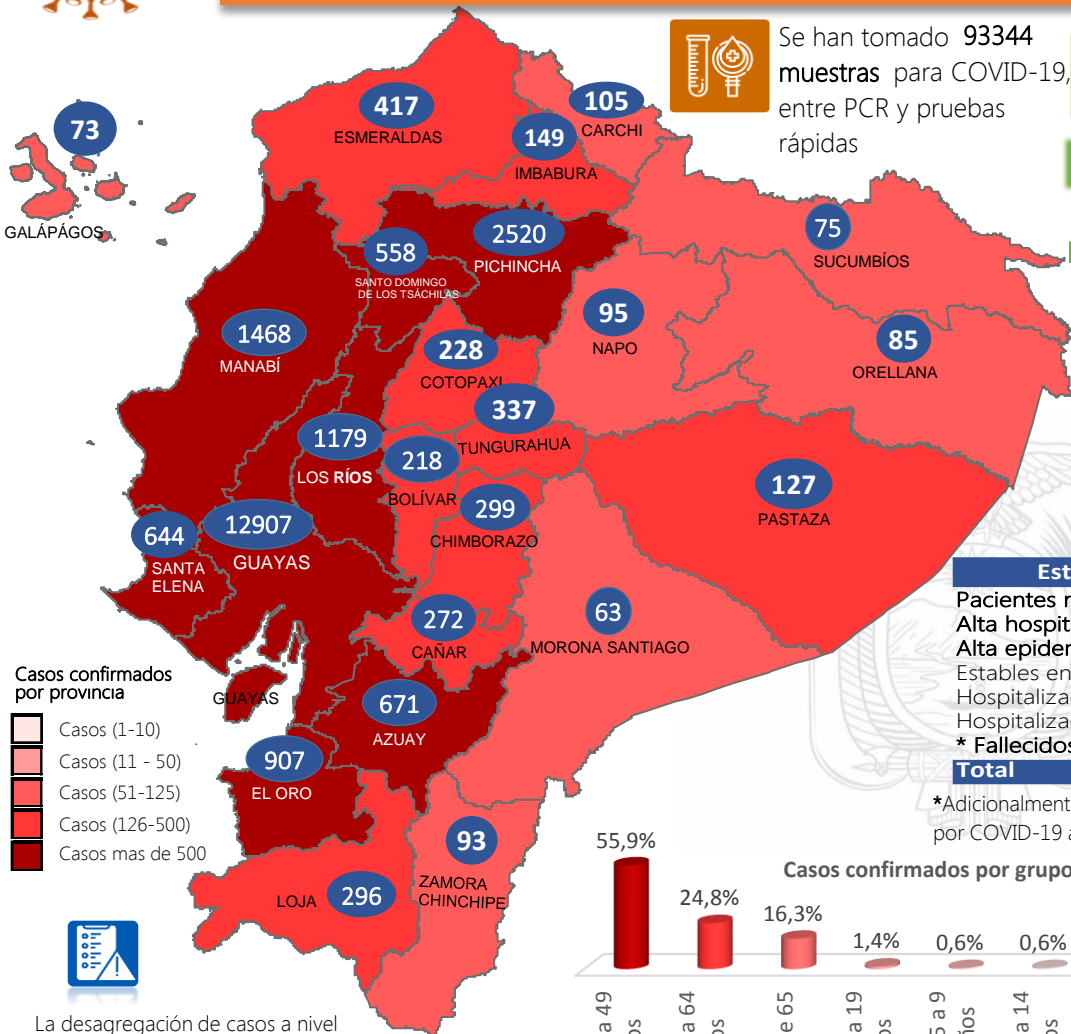
32723

Casos confirmados

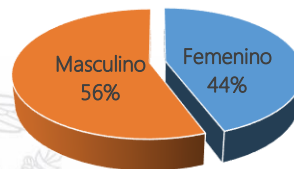


2688

Personas Fallecidas



Casos confirmados por sexo

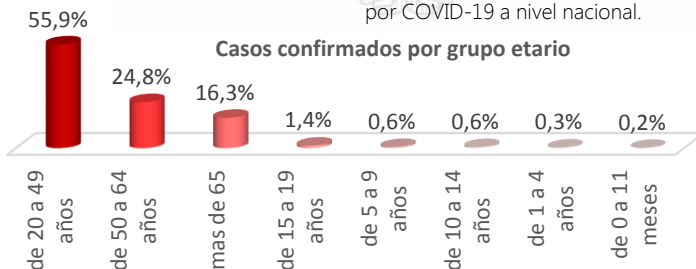


Estado de personas contagiadas

Pacientes recuperados	3433
Alta hospitalaria	3226
Alta epidemiológica	171
Estables en aislamiento domiciliario	14126
Hospitalizados estables	404
Hospitalizados con pronóstico reservado	195
* Fallecidos	2688
Total	32723

*Adicionalmente se registran **1632** fallecidos probables por COVID-19 a nivel nacional.

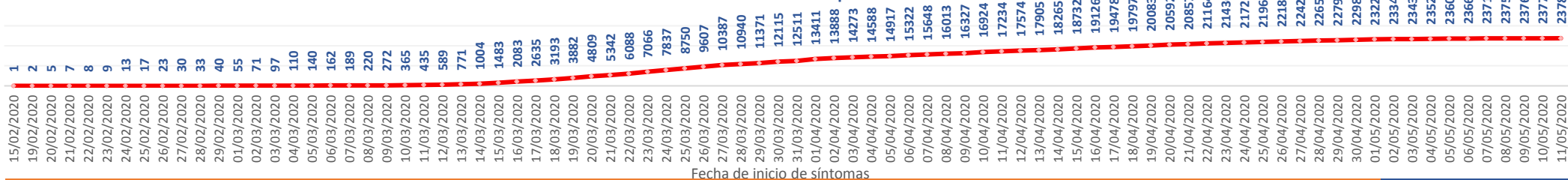
Casos confirmados por grupo etario




Nota técnica:

- La validación constante identifica registros duplicados de muestras asociados a los resultados de laboratorios de segundas y terceras muestras
- Las segundas y terceras muestras, son personas que superaron la fase de contagio.
- Se puede apreciar una variación de los casos confirmados frente a los descartados, esto obedece exclusivamente a la identificación de segundas y terceras muestras en pacientes COVID-19

Línea de tendencia acumulada nacional de casos confirmados por fecha de inicio de síntomas



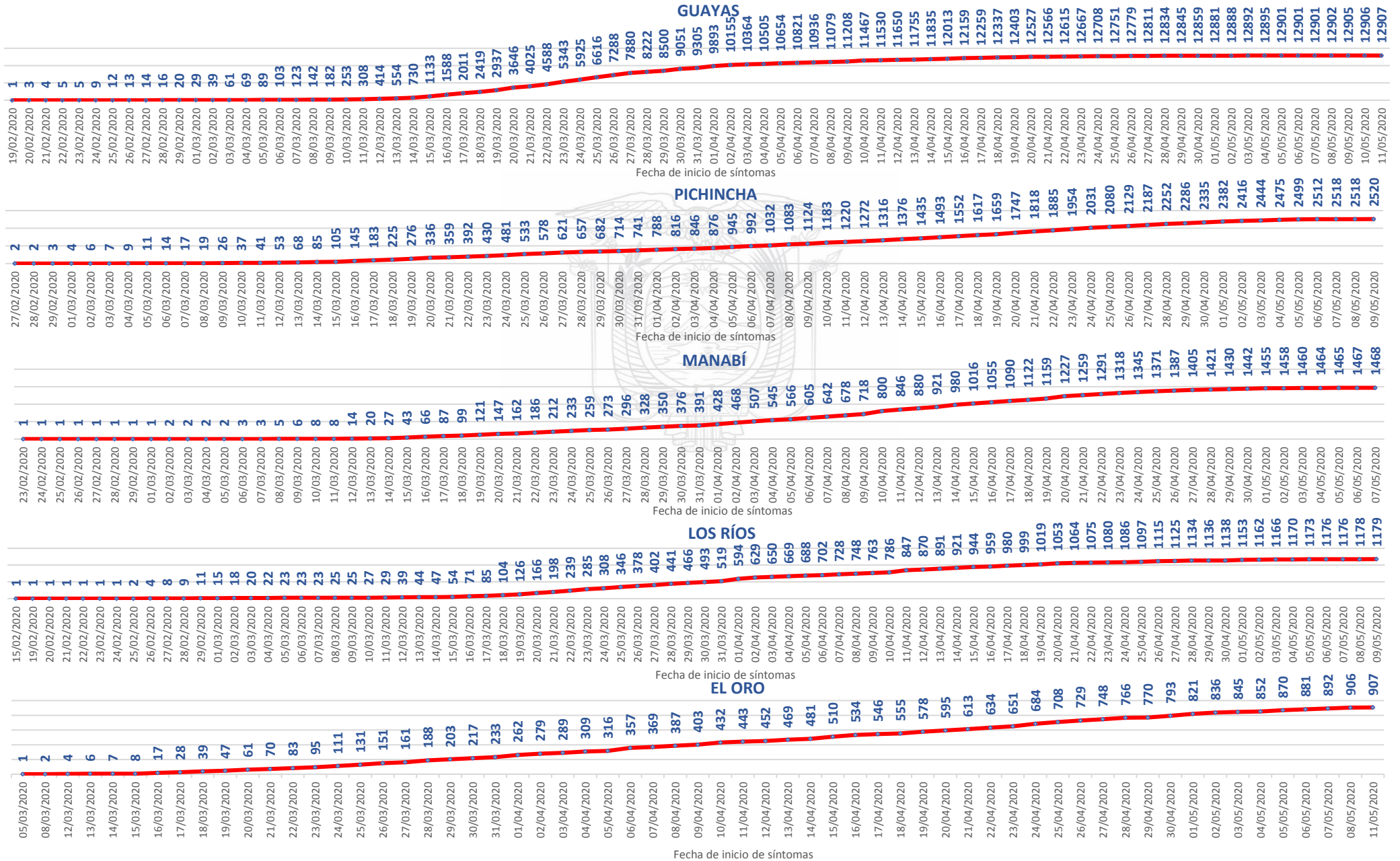



SITUACIÓN NACIONAL POR COVID-19 (CORONAVIRUS)

Inicio 29/02/2020- Corte 16/05/2020 08:00 - INFOGRAFÍA N°079



LÍNEAS DE TENDENCIAS ACUMULADAS POR FECHA DE INICIO DE SÍNTOMAS EN PROVINCIAS DE MAYOR INCIDENCIA DEL COVID-19





SITUACIÓN NACIONAL POR COVID-19 (CORONAVIRUS)

Inicio 29/02/2020- Corte 16/05/2020 08:00 - INFOGRAFÍA N°079

Región Costa

Provincia/Cantón	Confirmado
El Oro	907
Arenillas	24
Huaquillas	42
Machala	510
Pasaje	61
Santa Rosa	165
Atahualpa	2
Zaruma	13
Portovelo	19
El Guabo	51
Las Lajas	1
Piñas	19
Esmeraldas	417
Esmeraldas	267
Quinindé	81
Rioverde	14
Atacames	13
Muisne	15
San Lorenzo	14
Eloy Alfaro	13
Guayas	12907
Alfredo Baquerizo Moreno	17
Balao	29
Balzar	95
Colimes	28
Daule	639
Durán	600
Empalme	119
Guayaquil	8960
Milaogo	571
Naranjal	216
Pedro Carbo	124
Salitre	158
Samborondón	651
Santa Lucía	54
Playas	120
Simón Bolívar	10
San Jacinto De Yaquachi	174
Palestina	26
El Triunfo	68
Lomas De Sarquentillo	33
Naranjito	136
Cnel. Marcelino Maridueña	9
Nobol	14
Gral. Antonio Elizalde	39
Isidro Ayora	17
Los Ríos	1179
Baba	21
Babahoyo	476
Buena Fe	63
Mocache	6
Montalvo	25
Palenque	11
Pueblo Viejo	32
Quevedo	290
Urdaneta	34
Ventanas	111
Vinces	89
Quinsaloma	7
Valencia	14

CASOS CONFIRMADOS POR CANTÓN

Manabí	1468
24 De Mayo	17
Bolívar	25
Jipijapa	128
Manta	311
Montecristi	123
Portoviejo	384
Rocafuerte	47
Santa Ana	38
Sucre	44
Paján	48
Jaramijó	24
Olmedo	6
Junín	15
El Carmen	77
Puerto López	10
Pichincha	13
Chone	85
Flavio Alfaro	4
Pedernales	34
Tosaqua	29
San Vicente	6
Santa Elena	644
Santa Elena	267
La Libertad	235
Salinas	142
Santo Domingo De Los Tsáchil	558
La Concordia	56
Santo Domingo	502
Total Región Costa	18080

Región Sierra

Provincia/Cantón	Confirmado
Azuay	671
Camilo Ponce Enríquez	16
Cuenca	580
Gualaceo	17
Santa Isabel	11
El Pan	1
Nabón	3
Paute	25
Síasiq	7
Sevilla De Oro	3
Guachapala	3
Girón	4
Chordeleg	1
Bolívar	218
Chillanes	12
Chimbo	11
Guaranda	85
San Miguel	12
Echeandía	42
Caluma	44
Las Naves	12
Cañar	272
Azoques	48
Déleg	3
La Troncal	181
El Tambo	13
Biblián	9
Suscal	2
Cañar	16
Carchi	105
Bolívar	11
Tulcán	74
Montúfar	8
Mira	1
San Pedro De Huaca	10
Espejo	1

Chimborazo	299
Colta	49
Riobamba	186
Cumandá	7
Guano	15
Chambo	4
Guamote	16
Alausí	14
Pallatanga	4
Penipe	4
Cotopaxi	228
Panqua	2
Pujilí	39
Salcedo	26
La Maná	39
Latacunza	112
Siqchos	3
Saquisilí	7
Imbabura	149
Ibarra	82
Otavalo	34
Cotacachi	7
Antonio Ante	8
Pimampiro	18
Loja	296
Calvas	4
Célica	4
Loja	235
Macará	4
Catamayo	25
Olmedo	1
Saraquero	4
Chaquarpamba	5
Zapotillo	1
Paltas	11
Espindola	2
Pichincha	2520
Mejía	59
Pedro Vicente Maldonado	5
Quito	2363
San Miguel De Los Bancos	2
Pedro Moncayo	8
Cayambe	7
Puerto Quito	11
Rumiñahui	65
Tunurahua	337
Ambato	275
San Pedro de Pelileo	34
Santiago de Pillaro	8
Quero	6
Cevallos	4
Tisaleo	4
Baños De Agua Santa	6
Total Región Sierra	5095

Región Insular

Provincia/Cantón	Confirmado
Galápagos	73
San Cristóbal	17
Isabela	5
Santa Cruz	51
Total Región Insular	73

Región Amazónica

Provincia/Cantón	Confirmado
Morona Santiago	63
Gualaquiza	13
Morona	14
Sucúa	6
Palora	21
Taisha	2
Tiwintza	1
Pablo Sexto	4
Huamboya	2
Napo	95
Quijos	3
Tena	48
Archidona	41
Carlos Julio Arosemena Tola	3
Orellana	85
Orellana	78
La Joya De Los Sachas	6
Loreto	1
Pastaza	127
Pastaza	69
Mera	21
Santa Clara	25
Arajuno	12
Sucumbios	75
Cuyabeno	6
Laqo Agrío	62
Shushufindi	5
Putumayo	1
Gonzalo Pizarro	1
Zamora Chinchipe	93
Nanquaritza	4
Yantzaza	13
Zamora	65
Paquisha	4
Centinela del Cóndor	6
Yacuambi	1
Total Región Amazónica	538



Mediante Acuerdo Ministerial No 00126-2020 emitido el 11 de marzo de 2020 por la Ministra de Salud, se declara el Estado de Emergencia Sanitaria en el Sistema Nacional de Salud.

Con Decreto Ejecutivo N° 1017 emitido el 16 de marzo de 2020, el Presidente de la República del Ecuador declaró el Estado de Excepción en todo el territorio nacional.

El 29 de febrero de 2020 se confirmó el primer caso de esta enfermedad en el Ecuador. El 13 de marzo de 2020 se activó el COE Nacional para la coordinación de la emergencia.