

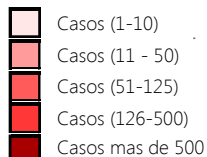
SITUACIÓN NACIONAL POR COVID-19 (CORONAVIRUS)

Inicio 29/02/2020- Corte 17/05/2020 08:00 - INFOGRAFÍA N°080

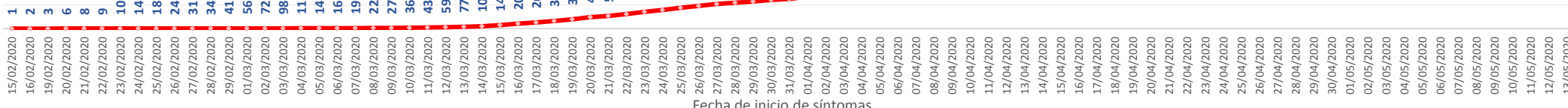


74
GALÁPAGOS

Casos confirmados por provincia



La desagregación de casos a nivel provincial, cantonal y tendencias son de pruebas PCR.



Se han tomado **95047** muestras para COVID-19, entre PCR y pruebas rápidas



3433

Pacientes Recuperados



3272

Casos con Alta Hospitalaria



8740

Alta Epidemiológica 171



38643

Casos descartados



33182

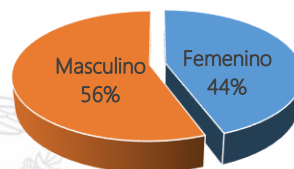
Casos confirmados



2736

Personas Fallecidas

Casos confirmados por sexo

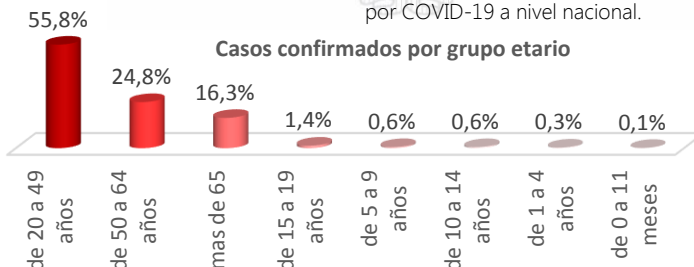


Estado de personas contagiadas

Pacientes recuperados	3433
Alta hospitalaria	3272
Alta epidemiológica	171
Estables en aislamiento domiciliario	14427
Hospitalizados estables	385
Hospitalizados con pronóstico reservado	189
* Fallecidos	2736
Total	33182

*Adicionalmente se registran **1654** fallecidos probables por COVID-19 a nivel nacional.

Casos confirmados por grupo etario




Nota técnica:

- La validación constante identifica registros duplicados de muestras asociados a los resultados de laboratorios de segundas y terceras muestras
- Las segundas y terceras muestras, son personas que superaron la fase de contagio.
- Se puede apreciar una variación de los casos confirmados frente a los descartados, esto obedece exclusivamente a la identificación de segundas y terceras muestras en pacientes COVID-19

Detalle de casos confirmados por PCR

Provincia	Confirmado	%Confirmado	Fallecidos
Azuay	693	2,9%	29
Bolívar	230	0,9%	19
Cañar	277	1,1%	25
Carchi	105	0,4%	8
Chimborazo	299	1,2%	87
Cotopaxi	230	0,9%	38
El Oro	920	3,8%	145
Esmeraldas	456	1,9%	56
Galápagos	74	0,3%	1
Guayas	13055	53,8%	1226
Imbabura	151	0,6%	11
Loja	300	1,2%	19
Los Ríos	1215	5,0%	151
Manabí	1528	6,3%	337
Morona Santiago	64	0,3%	1
Napo	101	0,4%	7
Orellana	90	0,4%	2
Pastaza	129	0,5%	5
Pichincha	2582	10,6%	215
Santa Elena	648	2,7%	245
Sto. Domingo Tsáchilas	576	2,4%	52
Sucumbíos	76	0,3%	3
Tungurahua	345	1,4%	52
Zamora Chinchipe	101	0,4%	2
Total general	24245	100%	2736

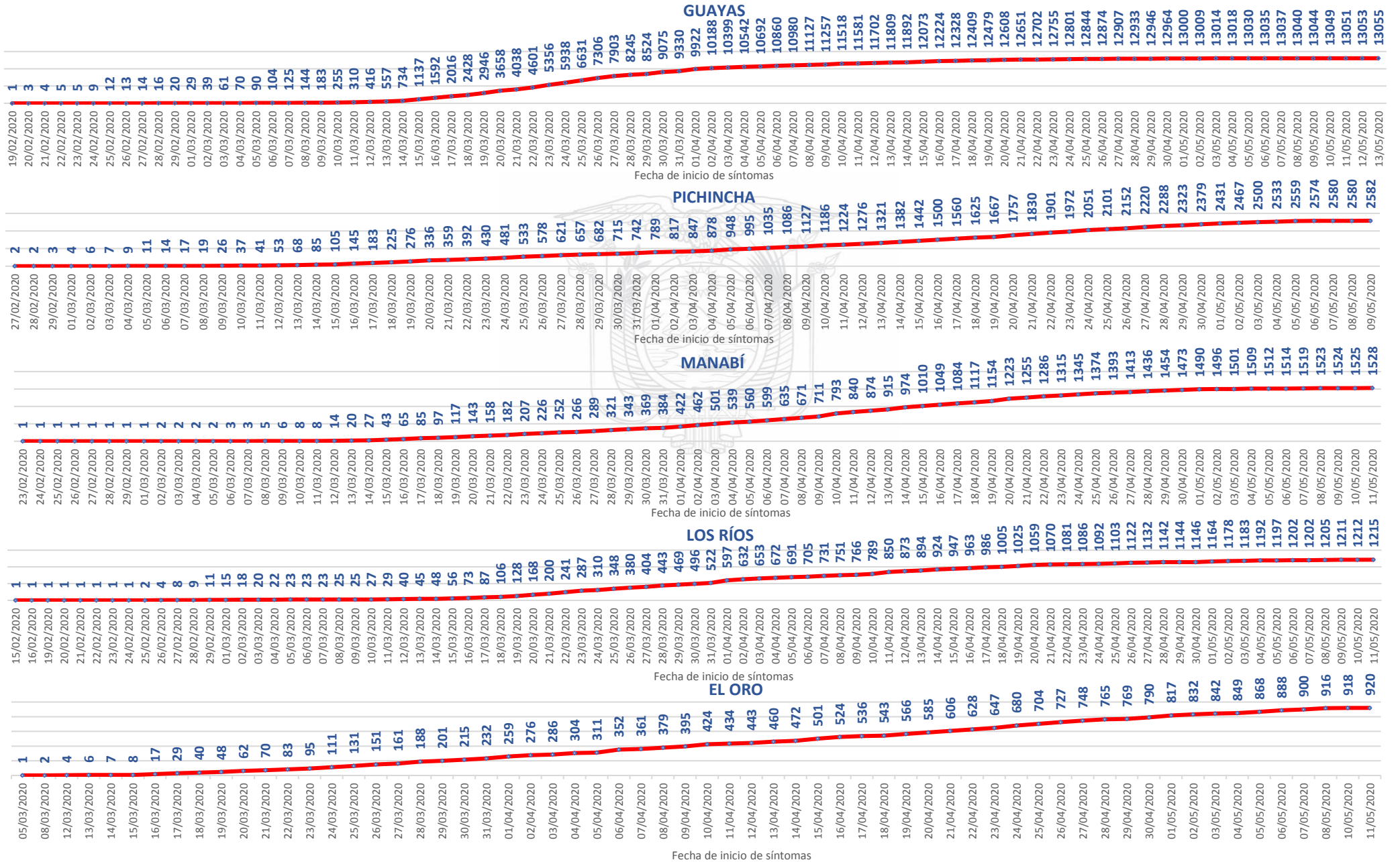



SITUACIÓN NACIONAL POR COVID-19 (CORONAVIRUS)

Inicio 29/02/2020- Corte 17/05/2020 08:00 - INFOGRAFÍA N°080



LÍNEAS DE TENDENCIAS ACUMULADAS POR FECHA DE INICIO DE SÍNTOMAS EN PROVINCIAS DE MAYOR INCIDENCIA DEL COVID-19





Región Costa

Provincia/Cantón	Confirmado
El Oro	920
Arenillas	27
Huaquillas	44
Machala	510
Pasaje	62
Santa Rosa	170
Atahualpa	2
Zaruma	13
Portovelo	19
El Guabo	52
Las Lajas	2
Piñas	19
Esmeraldas	456
Esmeraldas	287
Quinindé	93
Rioverde	14
Atacames	14
Muisne	15
San Lorenzo	15
Eloy Alfaro	18
Guayas	13055
Alfredo Baquerizo Moreno	17
Balao	29
Balzar	100
Colimes	28
Daule	642
Durán	607
Empalme	121
Guayaquil	9070
Milaqro	573
Naranjal	217
Pedro Carbo	124
Salitre	160
Samborondón	655
Santa Lucía	54
Playas	125
Simón Bolívar	10
San Jacinto De Yaquachi	174
Palestina	26
El Triunfo	69
Lomas De Sarqentillo	33
Naranjito	139
Cnel. Marcelino Maridueña	9
Nobol	14
Gral. Antonio Elizalde	42
Isidro Ayora	17
Los Ríos	1215
Baba	25
Babahoyo	502
Buena Fe	63
Mocache	6
Montalvo	28
Palenque	11
Pueblo Viejo	33
Quevedo	290
Urdaneta	34
Ventanas	113
Vinces	89
Quinsaloma	7
Valencia	14

CASOS CONFIRMADOS POR CANTÓN

Manabí	1528
24 De Mayo	19
Bolívar	27
Jipijapa	133
Manta	311
Montecristi	124
Portoviejo	400
Rocafuerte	51
Santa Ana	43
Sucre	46
Paján	49
Jaramijó	24
Olmedo	6
Junín	15
El Carmen	83
Puerto López	10
Pichincha	13
Chone	93
Flavio Alfaro	5
Pedernales	38
Tosaqua	31
Jama	1
San Vicente	6
Santa Elena	648
Santa Elena	269
La Libertad	237
Salinas	142
Sto. Domingo Tsáchilas	576
La Concordia	56
Santo Domingo	520
Total Región Costa	18398

Región Sierra

Provincia/Cantón	Confirmado
Azuay	693
Camilo Ponce Enríquez	16
Cuenca	602
Gualaceo	17
Santa Isabel	11
El Pan	1
Nabón	3
Paute	25
Síasiq	7
Sevilla De Oro	3
Guachapala	3
Girón	4
Chordeleg	1
Bolívar	230
Chillanes	14
Chimbo	11
Guaranda	85
San Miguel	14
Echeandía	49
Caluma	44
Las Naves	13
Cañar	277
Azoques	48
Déleg	3
La Troncal	186
El Tambo	13
Biblián	9
Suscal	2
Cañar	16
Carchi	105
Bolívar	11
Tulcán	74
Montúfar	8
Mira	1
San Pedro De Huaca	10
Espejo	1

Chimborazo	299
Colta	49
Riobamba	186
Cumandá	7
Guano	15
Chambo	4
Guamote	16
Alausí	14
Pallatanga	4
Penipe	4
Cotopaxi	230
Pangua	2
Pujilí	39
Salcedo	26
La Maná	39
Latacunza	113
Siqchos	3
Saquisilí	8
Imbabura	151
Ibarra	83
Otavalo	35
Cotacachi	7
Antio Ante	8
Pimampiro	18
Loja	300
Calvas	4
Célica	4
Loja	239
Macará	4
Catamayo	25
Olmedo	1
Saraquero	4
Chaquarpamba	5
Zapotillo	1
Paltas	11
Espíndola	2
Pichincha	2582
Mejía	61
Pedro Vicente Maldonado	5
Quito	2422
San Miguel De Los Bancos	2
Pedro Moncayo	8
Cayambe	7
Puerto Quito	11
Rumiñahui	66
Tunurahua	345
Ambato	281
San Pedro de Pelileo	35
Santiago de Pillaro	9
Quero	6
Cevallos	4
Tisaleo	4
Baños De Agua Santa	6
Total Región Sierra	5212

Región Insular

Provincia/Cantón	Confirmado
Galápagos	74
San Cristóbal	17
Isabela	5
Santa Cruz	52
Total Región Insular	74

Región Amazónica

Provincia/Cantón	Confirmado
Morona Santiago	64
Gualaquiza	14
Morona	14
Sucúa	6
Palora	21
Taisha	2
Tiwintza	1
Pablo Sexto	4
Huamboya	2
Napo	101
Quijos	3
Tena	52
Archidona	43
Carlos Julio Arosemena Tola	3
Orellana	90
Orellana	83
La Joya De Los Sachas	6
Loreto	1
Pastaza	129
Pastaza	69
Mera	23
Santa Clara	25
Arajuno	12
Sucumbios	76
Cuyabeno	6
La O Agrio	63
Shushufindi	5
Putumayo	1
Gonzalo Pizarro	1
Zamora Chinchipe	101
Nangaritza	6
Yantzaza	13
Zamora	70
El Panqui	1
Paquisha	4
Centinela del Cóndor	6
Yacuambi	1
Total Región Amazónica	561



Mediante Acuerdo Ministerial No 00126-2020 emitido el 11 de marzo de 2020 por la Ministra de Salud, se declara el Estado de Emergencia Sanitaria en el Sistema Nacional de Salud.

Con Decreto Ejecutivo N° 1017 emitido el 16 de marzo de 2020, el Presidente de la República del Ecuador declaró el Estado de Excepción en todo el territorio nacional.

El 29 de febrero de 2020 se confirmó el primer caso de esta enfermedad en el Ecuador. El 13 de marzo de 2020 se activó el COE Nacional para la coordinación de la emergencia.