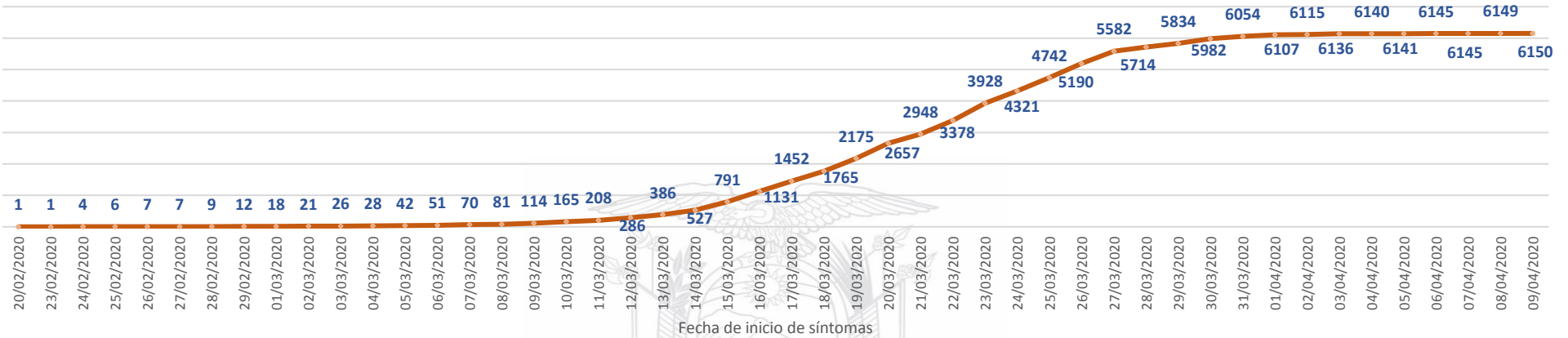


SITUACIÓN NACIONAL POR COVID-19 (CORONAVIRUS)

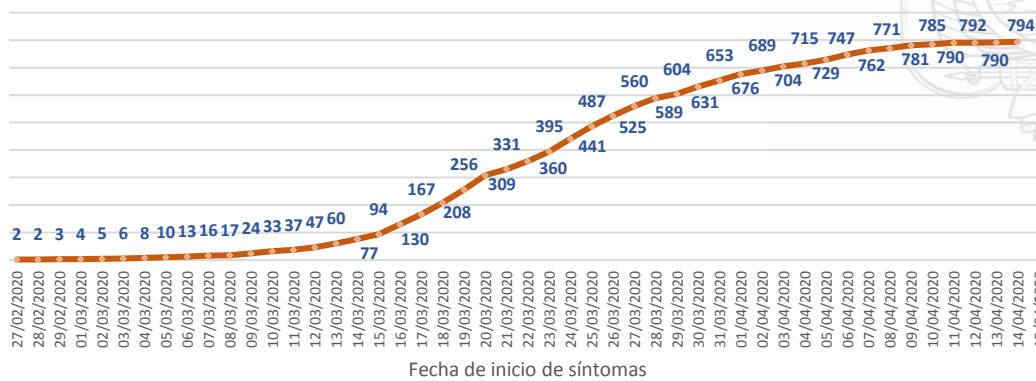
Inicio 29/02/2020- Corte 18/04/2020 08:00 - INFOGRAFÍA N°054

LINEAS DE TENDENCIAS ACUMULADAS POR FECHA DE INICIO DE SÍNTOMAS EN PROVINCIAS DE MAYOR INCIDENCIA DEL COVID-19

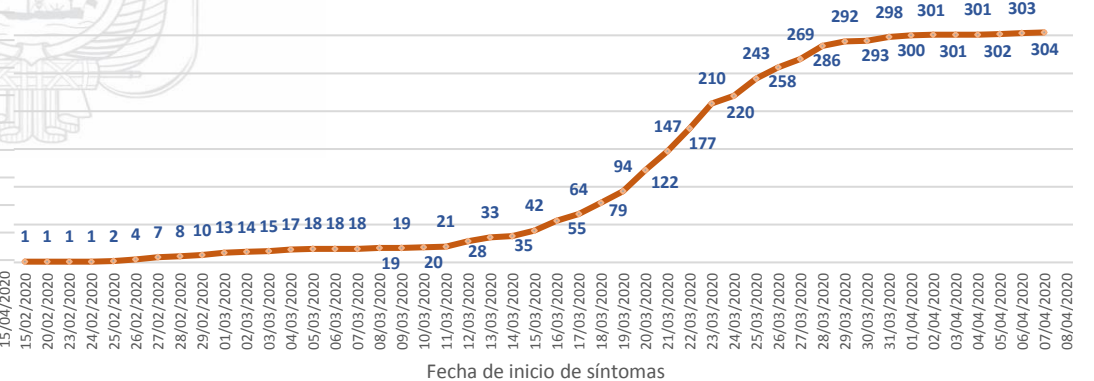
Línea de tendencia acumulada - GUAYAS



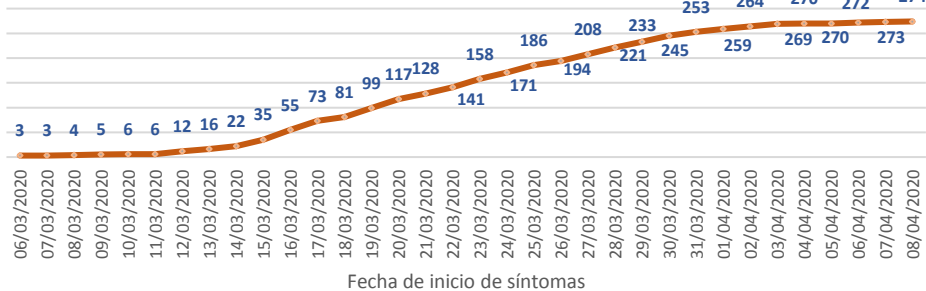
Línea de tendencia acumulada - PICHINCHA



Línea de tendencia acumulada - LOS RÍOS




Línea de tendencia acumulada - MANABÍ



Línea de tendencia acumulada - EL ORO





SITUACIÓN NACIONAL POR COVID-19 (CORONAVIRUS)
Inicio 29/02/2020- Corte 18/04/2020 08:00 - INFOGRAFÍA N°054



Región Costa

Provincia/Cantón	Confirmado
El Oro	247
Arenillas	11
Huaquillas	18
Machala	113
Pasaje	16
Santa Rosa	48
Atahualpa	2
Zaruma	2
Portovelo	10
El Guabo	15
Las Lajas	1
Piñas	11
Esmeraldas	86
Esmeraldas	67
Quinindé	10
Rioverde	1
Atacames	3
Muisne	3
San Lorenzo	1
Eloy Alfaro	1
Guayas	6150
Alfredo Baquerizo Moreno	4
Balao	6
Balzar	21
Colimes	8
Daule	289
Durán	242
Empalme	29
Guayaquil	4611
Milaagro	297
Naranjal	29
Pedro Carbo	31
Salitre	59
Samborondón	389
Santa Lucía	19
Playas	40
Simón Bolívar	2
San Jacinto de Yaquachi	29
Palestina	3
El Triunfo	12
Lomas De Sarquentillo	3
Naranjito	11
Cnel. Marcelino Maridueña	1
Nobol	3
Gral. Antonio Elizalde	8
Isidro Ayora	4
Los Ríos	304
Baba	6
Babahoyo	135
Buena Fe	10
Mocache	1
Montalvo	7
Palenque	5
Puebloviejo	1
Quevedo	74
Urdaneta	8
Ventanas	26
Vinces	23
Quinsaloma	1
Valencia	7

CASOS CONFIRMADOS POR CANTÓN

Manabí	274
24 De Mayo	6
Bolívar	4
Jipijapa	16
Manta	72
Montecristi	9
Portoviejo	91
Rocafuerte	4
Santa Ana	9
Sucre	2
Paján	6
Jaramijó	4
Junín	2
El Carmen	20
Pichincha	2
Chone	23
Flavio Alfaro	1
Tosaqua	2
San Vicente	1
Santa Elena	135
Santa Elena	61
La Libertad	50
Salinas	24
Sto. Domingo Tsáchilas	79
La Concordia	13
Santo Domingo	66
Total Región Costa	7275

Región Sierra

Provincia/Cantón	Confirmado
Azuay	217
Cuenca	188
Gualaceo	6
Santa Isabel	6
Nabón	1
Paute	6
Sigsig	6
Sevilla De Oro	2
Guachapala	2
Bolívar	45
Chillanes	7
Chimbo	4
Guaranda	22
San Miguel	3
Echeandía	6
Caluma	2
Las Naves	1
Cañar	125
Azoques	27
Déleg	1
La Troncal	65
El Tambo	11
Biblián	7
Suscal	2
Cañar	12
Carchi	28
Bolívar	3
Tulcán	16
Montúfar	3
Mira	1
San Pedro De Huaca	5

Chimborazo	108
Colta	24
Riobamba	61
Cumandá	2
Guano	6
Chambo	2
Guamote	4
Alausí	3
Pallatanza	4
Penipe	2
Cotopaxi	51
Panqua	1
Pujilí	5
Salcedo	3
La Maná	5
Latacunja	34
Siqchos	2
Saquisilí	1
Imbabura	43
Ibarra	34
Otavalo	4
Cotacachi	2
Antonio Ante	3
Loja	105
Calvas	4
Loja	76
Macará	2
Catamayo	18
Chaquarpamba	3
Zapotillo	1
Paltas	1
Pichincha	794
Mejía	22
Pedro Vicente Maldonado	3
Quito	734
Pedro Moncayo	2
Cayambe	1
Puerto Quito	1
Rumiñahui	31
Tunjurahua	66
Ambato	53
San Pedro de Pelileo	10
Quero	1
Cevallos	1
Tisaleo	1
Total Región Sierra	1582

Región Insular

Provincia/Cantón	Confirmado
Galápagos	53
San Cristóbal	13
Isabela	3
Santa Cruz	37
Total Región Insular	53

Región Amazónica

Provincia/Cantón	Confirmado
Morona Santiago	26
Gualaquiza	3
Morona	4
Sucúa	6
Palora	10
Taisha	1
Tiwintza	1
Pablo Sexto	1
Napo	8
Tena	8
Orellana	9
Orellana	7
La Joya De Los Sachas	1
Loreto	1
Pastaza	18
Pastaza	16
Mera	1
Santa Clara	1
Sucumbíos	34
Cuyabeno	3
Laño Agrío	30
Shushufindi	1
Zamora Chinchipe	17
Nanqaritzá	1
Yantzaza	4
Zamora	12
Total Región Amazónica	112



Mediante Acuerdo Ministerial No 00126-2020 emitido el 11 de marzo de 2020 por la Ministra de Salud, se declara el Estado de Emergencia Sanitaria en el Sistema Nacional de Salud.

Con Decreto Ejecutivo N° 1017 emitido el 16 de marzo de 2020, el Presidente de la República del Ecuador declaró el Estado de Excepción en todo el territorio nacional.

El 29 de febrero de 2020 se confirmó el primer caso de esta enfermedad en el Ecuador. El 13 de marzo de 2020 se activó el COE Nacional para la coordinación de la emergencia.