

# SITUACIÓN NACIONAL POR COVID-19 (CORONAVIRUS)

Inicio 29/02/2020- Corte 18/05/2020 08:00 - INFOGRAFÍA N°081



Se han tomado **96536** muestras para COVID-19, entre PCR y pruebas rápidas



**3433**

Pacientes Recuperados



**3375**

Casos con Alta Hospitalaria



**8789**

Alta Epidemiológica **171**



**39702**

Casos descartados



**33582**

Casos confirmados



**2799**

Personas Fallecidas

PCR: 28086

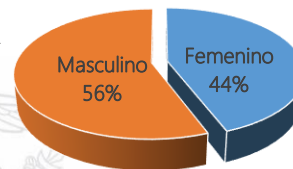
PCR: 24626

Pruebas rápidas: 11616 Pruebas rápidas: 8956

### Detalle de casos confirmados por PCR

Provincia	Confirmado	%Confirmado	Fallecidos
Azuay	700	2,8%	29
Bolívar	240	1,0%	20
Cañar	288	1,2%	25
Carchi	108	0,4%	8
Chimborazo	308	1,3%	90
Cotopaxi	237	1,0%	38
El Oro	935	3,8%	147
Esmeraldas	479	1,9%	58
Galápagos	74	0,3%	1
<b>Guayas</b>	<b>13097</b>	<b>53,2%</b>	<b>1238</b>
Imbabura	152	0,6%	11
Loja	306	1,2%	19
Los Ríos	1232	5,0%	160
<b>Manabí</b>	<b>1601</b>	<b>6,5%</b>	<b>343</b>
Morona Santiago	70	0,3%	1
Napo	105	0,4%	7
Orellana	97	0,4%	3
Pastaza	131	0,5%	5
<b>Pichincha</b>	<b>2681</b>	<b>10,9%</b>	<b>216</b>
Santa Elena	652	2,6%	265
Sto. Domingo Tsáchilas	588	2,4%	54
Sucumbíos	84	0,3%	3
Tungurahua	355	1,4%	56
Zamora Chinchipe	106	0,4%	2
<b>Total general</b>	<b>24626</b>	<b>100%</b>	<b>2799</b>

### Casos confirmados por sexo

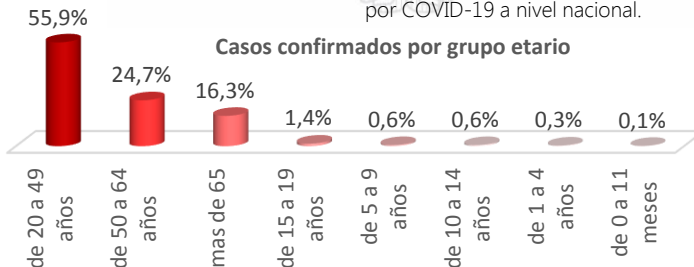


### Estado de personas contagiadas

Pacientes recuperados	3433
Alta hospitalaria	3375
Alta epidemiológica	171
Estables en aislamiento domiciliario	14620
Hospitalizados estables	380
Hospitalizados con pronóstico reservado	186
* Fallecidos	2799
<b>Total</b>	<b>33582</b>

\*Adicionalmente se registran **1667** fallecidos probables por COVID-19 a nivel nacional.

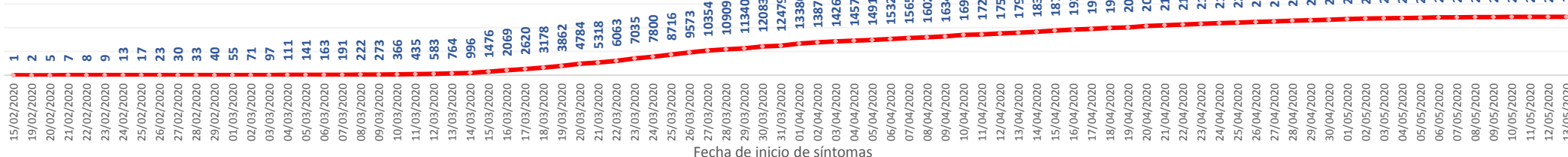
### Casos confirmados por grupo etario



### Nota técnica:

- La validación constante identifica registros duplicados de muestras asociados a los resultados de laboratorios de segundas y terceras muestras
- Las segundas y terceras muestras, son personas que superaron la fase de contagio.
- Se puede apreciar una variación de los casos confirmados frente a los descartados, esto obedece exclusivamente a la identificación de segundas y terceras muestras en pacientes COVID-19

### Línea de tendencia acumulada nacional de casos confirmados por fecha de inicio de síntomas

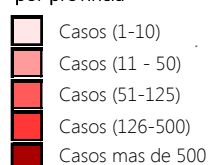


Fecha de inicio de síntomas




74 GALÁPAGOS

### Casos confirmados por provincia



La desagregación de casos a nivel provincial, cantonal y tendencias son de pruebas PCR.

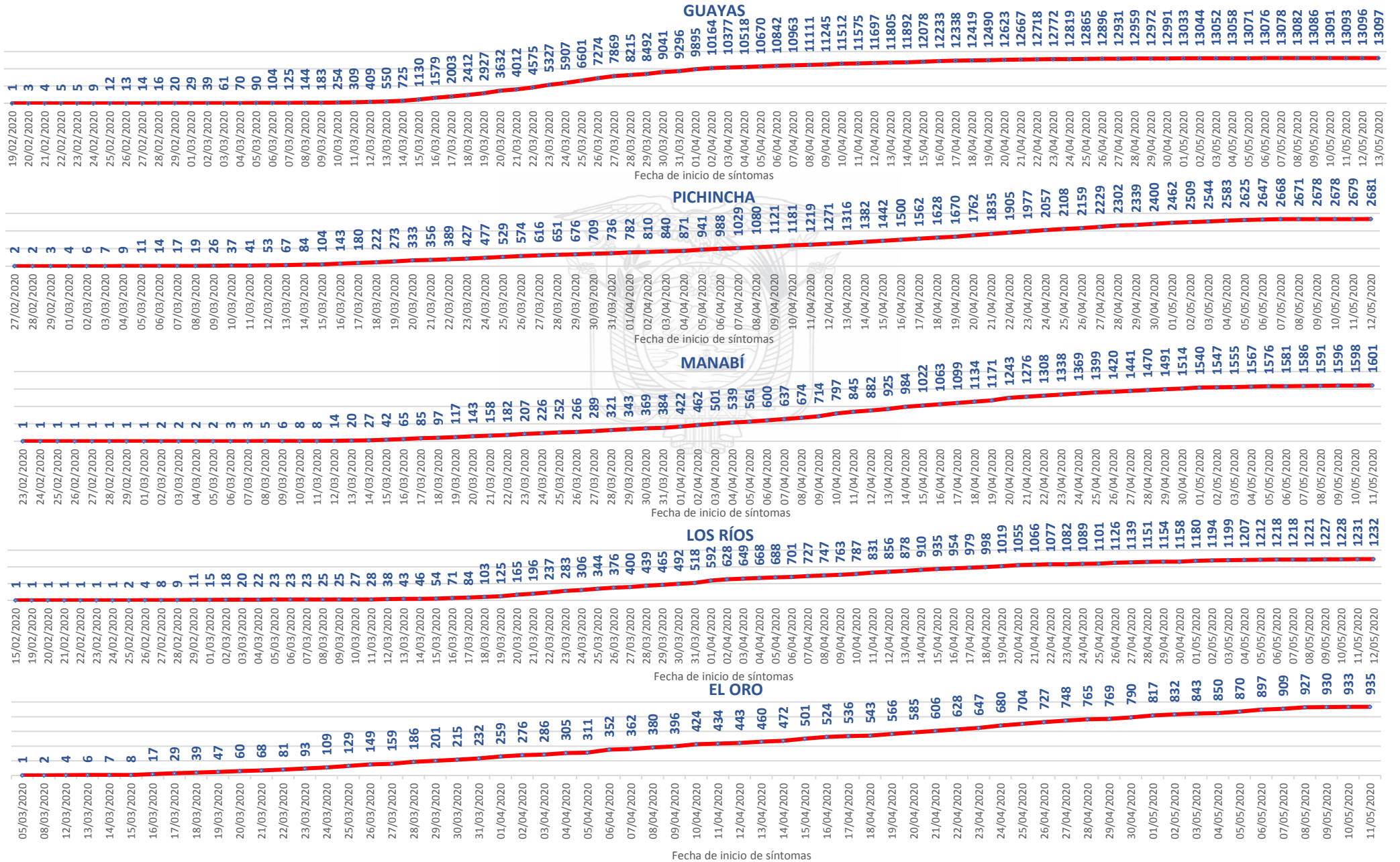



# SITUACIÓN NACIONAL POR COVID-19 (CORONAVIRUS)

Inicio 29/02/2020- Corte 18/05/2020 08:00 - INFOGRAFÍA N°081



## LÍNEAS DE TENDENCIAS ACUMULADAS POR FECHA DE INICIO DE SÍNTOMAS EN PROVINCIAS DE MAYOR INCIDENCIA DEL COVID-19





### Región Costa

Provincia/Cantón	Confirmado
<b>El Oro</b>	<b>935</b>
Arenillas	27
Huaquillas	46
Machala	510
Pasaje	62
Santa Rosa	171
Atahualpa	2
Zaruma	16
Portovelo	23
El Guabo	57
Las Lajas	2
Piñas	19
<b>Esmeraldas</b>	<b>479</b>
Esmeraldas	292
Quinindé	95
Rioverde	15
Atacames	15
Muisne	17
San Lorenzo	19
Eloy Alfaro	26
<b>Guayas</b>	<b>13097</b>
Alfredo Baquerizo Moreno	17
Balao	29
Balzar	100
Colimes	28
Daule	643
Durán	614
Empalme	121
Guayaquil	9079
Milaqro	582
Naranjal	217
Pedro Carbo	124
Salitre	160
Samborondón	655
Santa Lucía	54
Playas	125
Simón Bolívar	10
San Jacinto De Yaquachi	174
Palestina	26
El Triunfo	80
Lomas De Sarqentillo	33
Naranjito	139
Crnel. Marcelino Maridueña	9
Nobol	14
Gral. Antonio Elizalde	47
Isidro Ayora	17
<b>Los Ríos</b>	<b>1232</b>
Baba	25
Babahoyo	503
Buena Fe	63
Mocache	6
Montalvo	28
Palenque	11
Puebloviejito	35
Quevedo	299
Urdaneta	34
Ventanas	118
Vinces	89
Quinsaloma	7
Valencia	14

### CASOS CONFIRMADOS POR CANTÓN

<b>Manabí</b>	<b>1601</b>
24 De Mayo	20
Bolívar	27
Jipijapa	133
Manta	335
Montecristi	131
Portoviejo	433
Rocafuerte	51
Santa Ana	45
Sucre	46
Paján	49
Jaramijó	24
Olmedo	6
Junín	15
El Carmen	83
Puerto López	10
Pichincha	13
Chone	93
Flavio Alfaro	5
Pedernales	44
Tosaqua	31
Jama	1
San Vicente	6
<b>Santa Elena</b>	<b>652</b>
Santa Elena	270
La Libertad	239
Salinas	143
<b>Sto. Domingo Tsáchilas</b>	<b>588</b>
La Concordia	56
Santo Domingo	532
<b>Total Región Costa</b>	<b>18584</b>

### Región Sierra

Provincia/Cantón	Confirmado
<b>Azuay</b>	<b>700</b>
Camilo Ponce Enríquez	17
Cuenca	608
Gualaceo	17
Santa Isabel	11
El Pan	1
Nabón	3
Paute	25
Síasiq	7
Sevilla De Oro	3
Guachapala	3
Girón	4
Chordeleg	1
<b>Bolívar</b>	<b>240</b>
Chillanes	14
Chimbo	11
Guaranda	93
San Miguel	14
Echeandía	49
Caluma	46
Las Naves	13
<b>Cañar</b>	<b>288</b>
Azoques	48
Déleg	3
La Troncal	194
El Tambo	13
Biblián	9
Suscal	3
Cañar	18
<b>Carchi</b>	<b>108</b>
Bolívar	11
Tulcán	76
Montúfar	8
Mira	2
San Pedro De Huaca	10
Espejo	1

<b>Chimborazo</b>	<b>308</b>
Colta	49
Riobamba	193
Cumandá	7
Guano	16
Chambo	5
Guamote	16
Alausí	14
Pallatanga	4
Penipe	4
<b>Cotopaxi</b>	<b>237</b>
Panqua	2
Pujilí	41
Salcedo	29
La Maná	39
Latacunja	113
Síqchos	3
Saquisilí	10
<b>Imbabura</b>	<b>152</b>
Ibarra	83
Otavalo	35
Cotacachi	8
Antonio Ante	8
Pimampiro	18
<b>Loja</b>	<b>306</b>
Calvas	4
Célica	4
Loja	245
Macará	4
Catamayo	25
Olmedo	1
Saraquro	4
Chaquarpamba	5
Zapotillo	1
Paltas	11
Espíndola	2
<b>Pichincha</b>	<b>2681</b>
Mejía	65
Pedro Vicente Maldonado	5
Quito	2514
San Miguel De Los Bancos	2
Pedro Moncayo	8
Cayambe	7
Puerto Quito	11
Rumiñahui	69
<b>Tunurahua</b>	<b>355</b>
Ambato	290
San Pedro de Pelileo	35
Santiago de Pillaro	9
Quero	6
Cevallos	5
Tisaleo	4
Baños de Agua Santa	6
<b>Total Región Sierra</b>	<b>5375</b>

### Región Insular

Provincia/Cantón	Confirmado
<b>Galápagos</b>	<b>74</b>
San Cristóbal	17
Isabela	5
Santa Cruz	52
<b>Total Región Insular</b>	<b>74</b>

### Región Amazónica

Provincia/Cantón	Confirmado
<b>Morona Santiago</b>	<b>70</b>
Gualaquiza	14
Morona	19
Sucúa	6
Palora	21
Taisha	3
Tiwintza	1
Pablo Sexto	4
Huamboya	2
<b>Napo</b>	<b>105</b>
Quijos	3
Tena	56
Archidona	43
Carlos Julio Arosemena Tola	3
<b>Orellana</b>	<b>97</b>
Orellana	89
La Joya De Los Sachas	7
Loreto	1
<b>Pastaza</b>	<b>131</b>
Pastaza	69
Mera	25
Santa Clara	25
Arajuno	12
<b>Sucumbios</b>	<b>84</b>
Cuyabeno	6
Laqo Agrio	67
Shushufindi	9
Putumayo	1
Gonzalo Pizarro	1
<b>Zamora Chinchipe</b>	<b>106</b>
Nangaritza	7
Yantzaza	13
Zamora	74
Paquisha	4
El Panqui	1
Centinela Del Cóndor	6
Yacuambi	1
<b>Total Región Amazónica</b>	<b>593</b>



Mediante Acuerdo Ministerial No 00126-2020 emitido el 11 de marzo de 2020 por la Ministra de Salud, se declara el Estado de Emergencia Sanitaria en el Sistema Nacional de Salud.

Con Decreto Ejecutivo N° 1017 emitido el 16 de marzo de 2020, el Presidente de la República del Ecuador declaró el Estado de Excepción en todo el territorio nacional.

El 29 de febrero de 2020 se confirmó el primer caso de esta enfermedad en el Ecuador. El 13 de marzo de 2020 se activó el COE Nacional para la coordinación de la emergencia.