

SITUACIÓN NACIONAL POR COVID-19 (CORONAVIRUS)

Inicio 29/02/2020- Corte 19/05/2020 08:00 - INFOGRAFÍA N°082



Se han tomado **98171** muestras para COVID-19, entre PCR y pruebas rápidas



3433

Pacientes Recuperados



3457

Casos con Alta Hospitalaria



9829

Alta Epidemiológica 171



40234

Casos descartados



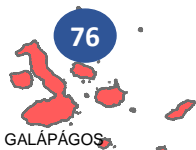
34151

Casos confirmados

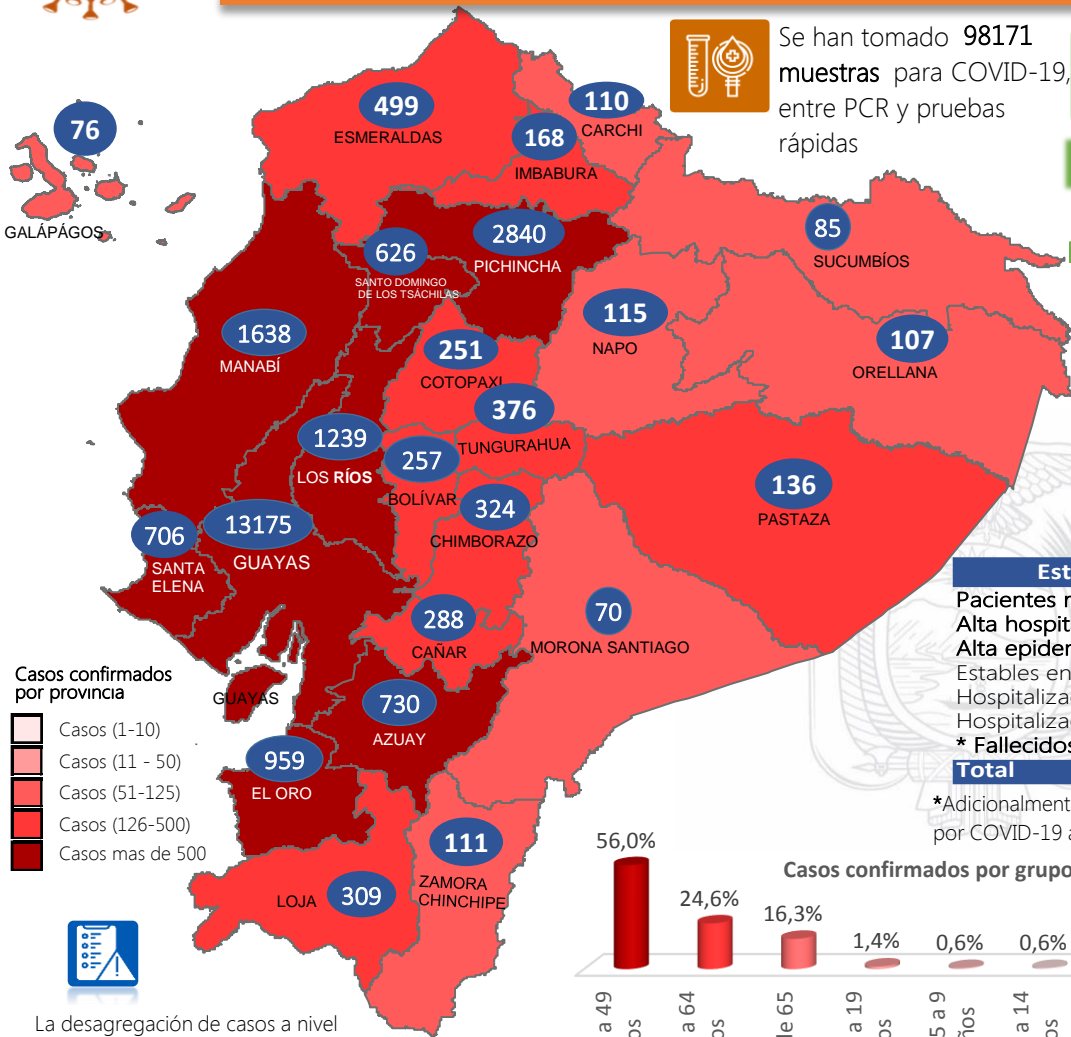


2839

Personas Fallecidas

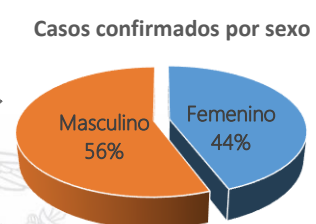


76 GALÁPAGOS



Casos confirmados por provincia

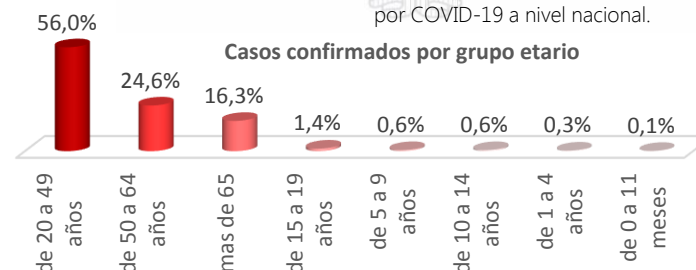
- Casos (1-10)
- Casos (11 - 50)
- Casos (51-125)
- Casos (126-500)
- Casos mas de 500



Estado de personas contagiadas

- Pacientes recuperados: 3433
- Alta hospitalaria: 3457
- Alta epidemiológica: 171
- Estables en aislamiento domiciliario: 13898
- Hospitalizados estables: 474
- Hospitalizados con pronóstico reservado: 221
- * Fallecidos: 2839
- Total: 34151**


*Adicionalmente se registran **1692** fallecidos probables por COVID-19 a nivel nacional.




Nota técnica:

- La validación constante identifica registros duplicados de muestras asociados a los resultados de laboratorios de segundas y terceras muestras
- Las segundas y terceras muestras, son personas que superaron la fase de contagio.
- Se puede apreciar una variación de los casos confirmados frente a los descartados, esto obedece exclusivamente a la identificación de segundas y terceras muestras en pacientes COVID-19

Línea de tendencia acumulada nacional de casos confirmados por fecha de inicio de síntomas







SITUACIÓN NACIONAL POR COVID-19 (CORONAVIRUS)

Inicio 29/02/2020- Corte 19/05/2020 08:00 - INFOGRAFÍA N°082



LÍNEAS DE TENDENCIAS ACUMULADAS POR FECHA DE INICIO DE SÍNTOMAS EN PROVINCIAS DE MAYOR INCIDENCIA DEL COVID-19





Región Costa

Provincia/Cantón	Confirmado
El Oro	959
Arenillas	28
Huaquillas	46
Machala	527
Pasaje	62
Santa Rosa	174
Atahualpa	2
Zaruma	16
Portovelo	23
El Guabo	59
Las Lajas	2
Piñas	20
Esmeraldas	499
Esmeraldas	298
Quinindé	96
Rioverde	16
Atacames	17
Muisne	22
San Lorenzo	19
Eloy Alfaro	31
Guayas	13175
Alfredo Baquerizo Moreno	17
Balao	29
Balzar	101
Colimes	28
Daule	645
Durán	621
Empalme	123
Guayaquil	9140
Milaqro	584
Naranjal	217
Pedro Carbo	124
Salitre	161
Samborondón	655
Santa Lucía	54
Playas	125
Simón Bolívar	10
San Jacinto De Yaquachi	174
Palestina	26
El Triunfo	81
Lomas De Sarqentillo	33
Naranjito	139
Crnel. Marcelino Maridueña	9
Nobol	14
Gral. Antonio Elizalde	48
Isidro Ayora	17
Los Ríos	1239
Baba	25
Babahoyo	505
Buena Fe	64
Mocache	6
Montalvo	30
Palenque	11
Puebloviejo	35
Quevedo	300
Urdaneta	34
Ventanas	118
Vinces	90
Quinsaloma	7
Valencia	14

CASOS CONFIRMADOS POR CANTÓN

Manabí	1638
24 De Mayo	20
Bolívar	27
Jipijapa	139
Manta	338
Montecristi	140
Portoviejo	445
Rocafuerte	51
Santa Ana	45
Sucre	47
Paján	50
Jaramijó	24
Olmedo	6
Junín	15
El Carmen	85
Puerto López	10
Pichincha	13
Chone	94
Flavio Alfaro	7
Pedernales	44
Tosaqua	31
Jama	1
San Vicente	6
Santa Elena	706
Santa Elena	295
La Libertad	259
Salinas	152
Sto. Domingo Táchilas	626
La Concordia	56
Santo Domingo	570
Total Región Costa	18842

Región Sierra

Provincia/Cantón	Confirmado
Azuay	730
Camilo Ponce Enríquez	22
Cuenca	629
Gualaceo	17
Santa Isabel	12
El Pan	1
Nabón	3
Paute	27
Síasiq	8
Sevilla De Oro	3
Guachapala	3
Girón	4
Chordeleg	1
Bolívar	257
Chillanes	14
Chimbo	12
Guaranda	105
San Miquel	14
Echeandía	50
Caluma	49
Las Naves	13
Cañar	288
Azoques	48
Déleg	3
La Troncal	194
El Tambo	13
Biblián	9
Suscal	3
Cañar	18
Carchi	110
Bolívar	11
Tulcán	78
Montúfar	8
Mira	2
San Pedro De Huaca	10
Espejo	1

Chimborazo	324
Colta	50
Riobamba	207
Cumandá	7
Guano	16
Chambo	5
Guamote	16
Alausí	15
Pallatanga	4
Penipe	4
Cotopaxi	251
Panqua	2
Pujilí	43
Salcedo	30
La Maná	40
Latacunqa	122
Siqchos	3
Saquisilí	11
Imbabura	168
Ibarra	89
Otavalo	39
Cotacachi	8
Santo Ante	8
Pimampiro	24
Loja	309
Calvas	4
Célica	4
Loja	248
Macará	4
Catamayo	25
Olmedo	1
Saraquero	4
Chaquarpamba	5
Zapotillo	1
Paltas	11
Espindola	2
Pichincha	2840
Mejía	69
Pedro Vicente Maldonado	5
Quito	2667
San Miquel De Los Bancos	2
Pedro Moncayo	9
Cayambe	7
Puerto Quito	11
Rumiñahui	70
Tunurahua	376
Ambato	303
San Pedro de Pelileo	42
Santiago de Pillarío	10
Quero	6
Cevallos	5
Tisaleo	4
Baños De Agua Santa	6
Total Región Sierra	5653

Región Insular

Provincia/Cantón	Confirmado
Galápagos	76
San Cristóbal	17
Isabela	5
Santa Cruz	54
Total Región Insular	76

Región Amazónica

Provincia/Cantón	Confirmado
Morona Santiago	70
Gualaquiza	14
Morona	19
Sucúa	6
Palora	21
Taisha	3
Tiwintza	1
Pablo Sexto	4
Huamboya	2
Napo	115
Quijos	3
Tena	65
Archidona	44
Carlos Julio Arosemena Tola	3
Orellana	107
Orellana	98
La Joya De Los Sachas	8
Loreto	1
Pastaza	136
Pastaza	73
Mera	26
Santa Clara	25
Arajuno	12
Sucumbios	85
Cuyabeno	6
Laqo Agrio	68
Shushufindi	9
Putumayo	1
Gonzalo Pizarro	1
Zamora Chinchipe	111
Nangaritza	7
Yantzaza	14
Zamora	76
Paquisha	5
El Panqui	1
Centinela Del Cóndor	6
Yacuambi	2
Total Región Amazónica	624



Mediante Acuerdo Ministerial No 00126-2020 emitido el 11 de marzo de 2020 por la Ministra de Salud, se declara el Estado de Emergencia Sanitaria en el Sistema Nacional de Salud.

Con Decreto Ejecutivo N° 1017 emitido el 16 de marzo de 2020, el Presidente de la República del Ecuador declaró el Estado de Excepción en todo el territorio nacional.

El 29 de febrero de 2020 se confirmó el primer caso de esta enfermedad en el Ecuador. El 13 de marzo de 2020 se activó el COE Nacional para la coordinación de la emergencia.