

# SITUACIÓN NACIONAL POR COVID-19 (CORONAVIRUS)

Inicio 29/02/2020- Corte 19/06/2020 08:00 - INFOGRAFÍA N°113



Se han tomado **137930** muestras para COVID-19, entre PCR y pruebas rápidas



**5040**

Pacientes Recuperados



**6111**

Casos con Alta Hospitalaria



**13295**

Alta Epidemiológica 171



**68416**

Casos descartados



**49731**

Casos confirmados



**4156**

Personas Fallecidas

PCR: 56800

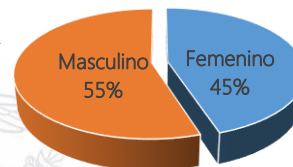
PCR: 40775

Pruebas rápidas: 11616 Pruebas rápidas: 8956

### Detalle de casos confirmados por PCR

Provincia	Confirmado	%Confirmado	Fallecidos
Azuay	1361	3,3%	47
Bolívar	509	1,2%	32
Cañar	442	1,1%	37
Carchi	223	0,5%	16
Chimborazo	604	1,5%	139
Cotopaxi	850	2,1%	97
El Oro	1743	4,3%	239
Esmeraldas	1690	4,1%	129
Galápagos	77	0,2%	1
Guayas	14769	36,2%	1529
Imbabura	448	1,1%	28
Loja	658	1,6%	38
Los Ríos	2051	5,0%	245
Manabí	3705	9,1%	548
Morona Santiago	387	0,9%	8
Napo	496	1,2%	30
Orellana	516	1,3%	14
Pastaza	539	1,3%	13
Pichincha	5765	14,1%	430
Santa Elena	891	2,2%	318
Sto. Domingo Tsáchila	1558	3,8%	106
Sucumbíos	285	0,7%	14
Tungurahua	799	2,0%	87
Zamora Chinchipe	409	1,0%	11
<b>Total general</b>	<b>40775</b>	<b>100%</b>	<b>4156</b>

### Casos confirmados por sexo

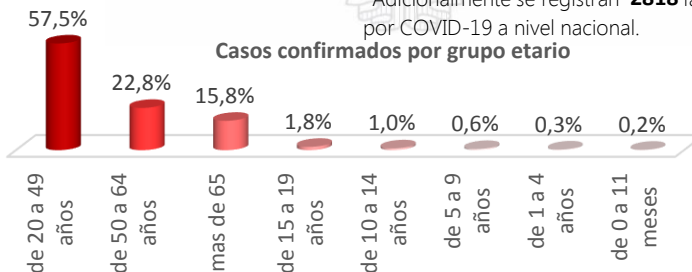


### Estado de personas contagiadas

Pacientes recuperados	5040
Alta hospitalaria	6111
Alta epidemiológica	171
Estables en aislamiento domiciliario	20368
Hospitalizados estables	527
Hospitalizados con pronóstico reservado	234
* Fallecidos	4156
<b>Total</b>	<b>49731</b>

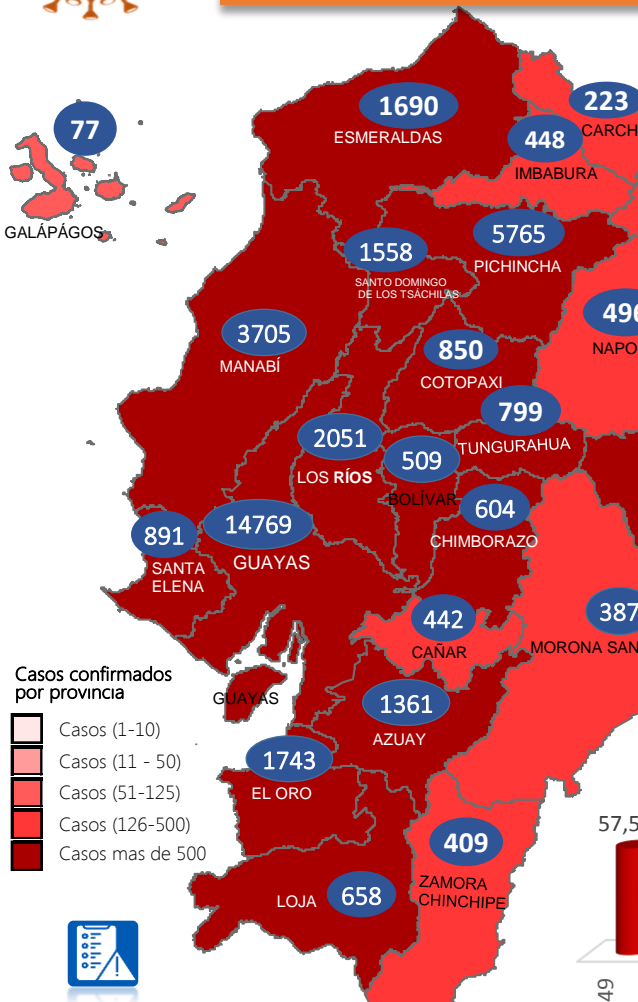
\*Adicionalmente se registran **2818** fallecidos probables por COVID-19 a nivel nacional.

### Casos confirmados por grupo etario



### Nota técnica:

- La validación constante identifica registros duplicados de muestras asociados a los resultados de laboratorios de segundas y terceras muestras
- Las segundas y terceras muestras, son personas que superaron la fase de contagio.
- Se puede apreciar una variación de los casos confirmados frente a los descartados, esto obedece exclusivamente a la identificación de segundas y terceras muestras en pacientes COVID-19





### Casos confirmados por provincia

- Casos (1-10)
- Casos (11 - 50)
- Casos (51-125)
- Casos (126-500)
- Casos mas de 500

La desagregación de casos a nivel provincial, cantonal y tendencias son de pruebas PCR.

### Línea de tendencia acumulada nacional de casos confirmados por fecha de inicio de síntomas



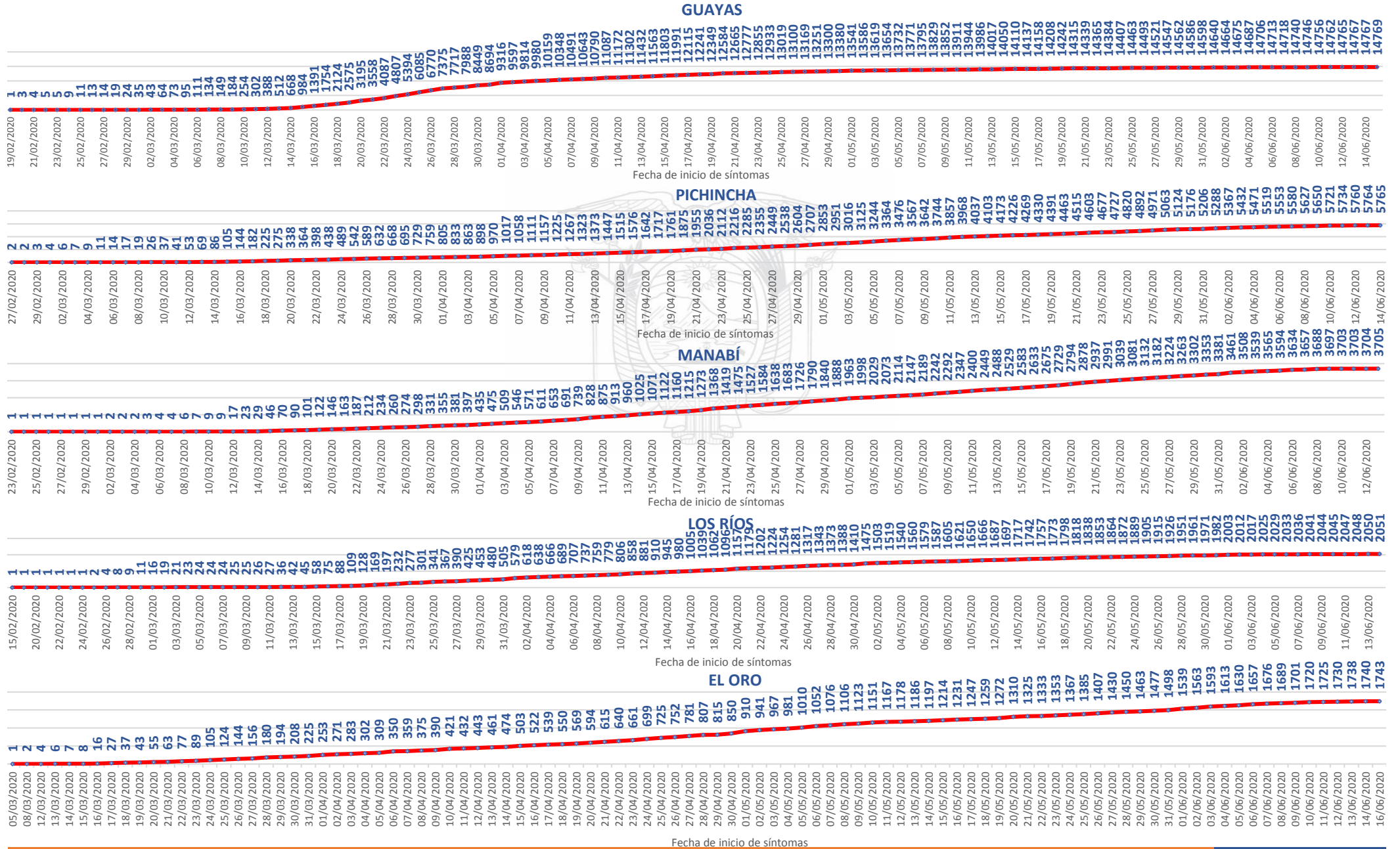



# SITUACIÓN NACIONAL POR COVID-19 (CORONAVIRUS)

Inicio 29/02/2020- Corte 19/06/2020 08:00 - INFOGRAFÍA N°113



## LÍNEAS DE TENDENCIAS ACUMULADAS POR FECHA DE INICIO DE SÍNTOMAS EN PROVINCIAS DE MAYOR INCIDENCIA DEL COVID-19





# SITUACIÓN NACIONAL POR COVID-19 (CORONAVIRUS)

Inicio 29/02/2020- Corte 19/06/2020 08:00 - INFOGRAFÍA N°113



## Región Costa

Provincia/Cantón	Confirmado
<b>El Oro</b>	<b>1743</b>
Arenillas	74
Huaquillas	113
Machala	1033
Pasaje	86
Santa Rosa	245
Atahualpa	3
Zaruma	26
Portovelo	39
El Guabo	85
Balsas	1
Las Lajas	2
Piñas	36
<b>Esmeraldas</b>	<b>1690</b>
Esmeraldas	864
Quinindé	412
Rioverde	70
Atacames	80
Muisne	48
San Lorenzo	39
Eloy Alfaro	177
<b>Guayas</b>	<b>14769</b>
Alfredo Baquerizo Moreno	24
Balao	45
Balzar	153
Colimes	46
Daule	724
Durán	765
Empalme	236
Guayaquil	9935
Milagro	656
Naranjal	238
Pedro Carbo	152
Salitre	176
Samborondón	678
Santa Lucía	60
Playas	142
Simón Bolívar	13
San Jacinto De Yaquachi	193
Palestina	41
El Triunfo	162
Lomas De Sarquentillo	49
Naranjito	149
Cnel. Marcelino Maridueña	10
Nobol	24
Gral. Antonio Elizalde	73
Isidro Ayora	25
<b>Los Ríos</b>	<b>2051</b>
Baba	42
Babahoyo	752
Buena Fe	145
Mocache	7
Montalvo	48
Palenque	19
Puebloviejo	73
Quevedo	398
Urdaneta	72
Ventanas	304
Vinces	126
Quinsaloma	36
Valencia	29

## CASOS CONFIRMADOS POR CANTÓN

<b>Manabí</b>	<b>3705</b>
24 De Mayo	47
Bolívar	58
Jipijapa	259
Manta	572
Montecristi	210
Portoviejo	956
Rocafuerte	113
Santa Ana	134
Sucre	201
Paján	87
Jaramijó	44
Olmedo	17
Junín	28
El Carmen	237
Puerto López	51
Pichincha	56
Chone	292
Flavio Alfaro	30
Pedernales	180
Tosaqua	101
Jama	8
San Vicente	24
<b>Santa Elena</b>	<b>891</b>
Santa Elena	385
La Libertad	324
Salinas	182
<b>Santo Domingo Tsáchilas</b>	<b>1558</b>
La Concordia	206
Santo Domingo	1352
<b>Total Región Costa</b>	<b>26407</b>

## Región Sierra

Provincia/Cantón	Confirmado
<b>Azuay</b>	<b>1361</b>
Cámilo Ponce Enríquez	56
Cuenca	1189
Gualaceo	23
Santa Isabel	17
El Pan	1
Nabón	4
Paute	39
Sigsig	15
Sevilla De Oro	5
Guachapala	3
Girón	6
Pucara	2
Chordeleg	1
<b>Bolívar</b>	<b>509</b>
Chillanes	25
Chimbo	25
Guaranda	220
San Miguel	39
Echeandía	84
Caluma	93
Las Naves	23
<b>Cañar</b>	<b>442</b>
Azoques	91
Déleg	5
La Troncal	223
El Tambo	40
Biblián	11
Suscal	8
Cañar	64
<b>Carchi</b>	<b>223</b>
Bolívar	23
Tulcán	143
Montúfar	13
Mira	22
San Pedro De Huaca	10
Espejo	12

<b>Chimborazo</b>	<b>604</b>
Colta	64
Riobamba	383
Cumandá	34
Guano	45
Chambo	10
Guamote	24
Alausí	27
Chunchi	3
Pallatanga	6
Penipe	8
<b>Cotopaxi</b>	<b>850</b>
Panqua	13
Pujilí	99
Salcedo	138
La Maná	94
Latacunja	415
Siqchos	14
Saquisilí	77
<b>Imbabura</b>	<b>448</b>
Ibarra	201
Otavalo	143
Cotacachi	27
Antonio Ante	29
Pimampiro	43
San Miguel De Urcuquí	5
<b>Loja</b>	<b>658</b>
Calvas	7
Célica	22
Loja	518
Macará	5
Catamayo	26
Gonzanama	2
Olmedo	1
Saraquro	10
Chaquarpamba	5
Zapotillo	3
Paltas	50
Espíndola	2
Puyango	7
<b>Pichincha</b>	<b>5765</b>
Mejía	189
Pedro Vicente Maldonado	5
Quito	5271
San Miguel De Los Bancos	8
Pedro Moncayo	12
Cayambe	40
Puerto Quito	34
Rumiñahui	206
<b>Tungurahua</b>	<b>799</b>
Ambato	575
San Pedro De Pelileo	141
Santiago De Pillaro	32
Quero	10
Cevallos	7
Tisaleo	11
Patate	9
Baños De Agua Santa	14
<b>Total Región Sierra</b>	<b>11659</b>

## Región Insular

Provincia/Cantón	Confirmado
<b>Galápagos</b>	<b>77</b>
San Cristóbal	17
Isabela	5
Santa Cruz	55
<b>Total Región Insular</b>	<b>77</b>

## Región Amazónica

Provincia/Cantón	Confirmado
<b>Morona Santiago</b>	<b>387</b>
Gualaquiza	78
Morona	108
Sucúa	19
Palora	61
Taisha	28
Limón Indanza	15
Santiago	39
Tiwintza	1
Pablo Sexto	4
Logroño	24
Huamboya	8
San Juan Bosco	2
<b>Napo</b>	<b>496</b>
El Chaco	28
Quijos	24
Tena	321
Archidona	117
Carlos Julio Arosemena Tola	6
<b>Orellana</b>	<b>516</b>
Orellana	395
La Joya De Los Sachas	54
Loreto	12
Aguarico	55
<b>Pastaza</b>	<b>539</b>
Pastaza	355
Mera	106
Santa Clara	36
Arajuno	42
<b>Sucumbios</b>	<b>285</b>
Cuyabeno	8
Lago Agrio	215
Shushufindi	41
Putumayo	3
Cascales	13
Gonzalo Pizarro	5
<b>Zamora Chinchipe</b>	<b>409</b>
Nangaritza	14
Yantzaza	152
Zamora	140
Paquisha	8
El Panqui	57
Centinela Del Cóndor	17
Yacuambi	20
Palanda	1
<b>Total Región Amazónica</b>	<b>2632</b>



Mediante Acuerdo Ministerial No 00126-2020 emitido el 11 de marzo de 2020 por la Ministra de Salud, se declara el Estado de Emergencia Sanitaria en el Sistema Nacional de Salud.

Con Decreto Ejecutivo N° 1017 emitido el 16 de marzo de 2020, el Presidente de la República del Ecuador declaró el Estado de Excepción en todo el territorio nacional.

El 29 de febrero de 2020 se confirmó el primer caso de esta enfermedad en el Ecuador. El 13 de marzo de 2020 se activó el COE Nacional para la coordinación de la emergencia.

