



SITUACIÓN NACIONAL POR COVID-19

INFOGRAFÍA N°144

Inicio 29/02/2020- Corte 20/07/2020 08:00



5.900

Pacientes Recuperados



9.725

Casos con Alta Hospitalaria



16.330

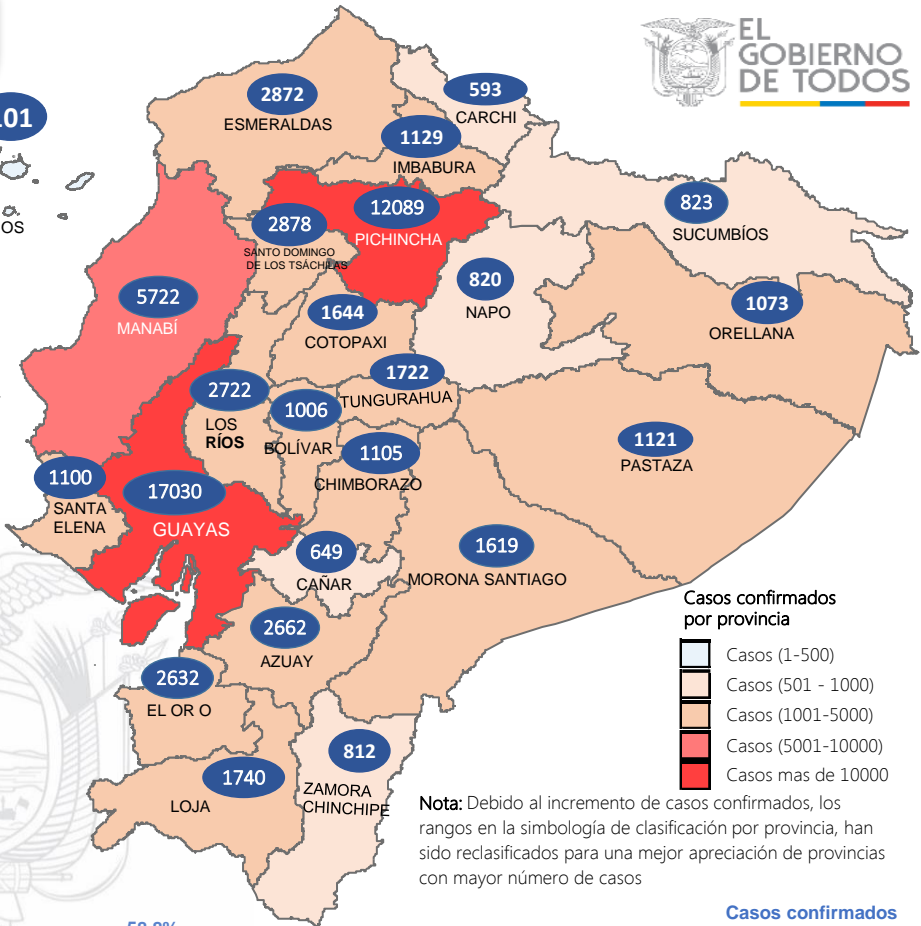
Alta Epidemiológica 171



Se han tomado **204.933** muestras para COVID-19, entre PCR y pruebas rápidas

Detalle de casos confirmados por PCR

Provincia	Confirmado	%Confirmado	Fallecidos
Azuay	2.662	4,05%	70
Bolívar	1.006	1,53%	47
Cañar	649	0,99%	48
Carchi	593	0,90%	20
Chimborazo	1.105	1,68%	185
Cotopaxi	1.644	2,50%	153
El Oro	2.632	4,01%	312
Esmeraldas	2.872	4,37%	169
Galápagos	101	0,15%	1
Guayas	17.030	25,94%	1.643
Imbabura	1.129	1,72%	55
Loja	1.740	2,65%	60
Los Ríos	2.722	4,15%	314
Manabí	5.722	8,71%	731
Morona Santiago	1.619	2,47%	13
Napo	820	1,25%	48
Orellana	1.073	1,63%	30
Pastaza	1.121	1,71%	36
Pichincha	12.089	18,41%	636
Santa Elena	1.100	1,68%	328
Sucumbios	823	1,25%	25
Tungurahua	1.722	2,62%	159
Zamora Chinchipe	812	1,24%	29
Total general	65.664	100%	5.318



101.720

Casos Descartados



74.620

Casos Confirmados



5.318

Personas Fallecidas

PCR: 90.104

PCR: 65.664

Pruebas rápidas: 11.616 Pruebas rápidas: 8.956

Estado de personas contagiadas

Pacientes recuperados	5.900
Alta hospitalaria	9.725
Alta epidemiológica	171
Estables en aislamiento domiciliario	36.270
Hospitalizados estables	732
Hospitalizados con pronóstico reservado	345
* Fallecidos	5.318
Total	74.620

*Adicionalmente se registran **3.379** fallecidos probables por COVID-19 a nivel nacional.




La desagregación de casos a nivel provincial, cantonal y tendencias son de pruebas PCR.

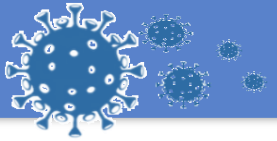
Nota técnica:

- La validación constante identifica registros duplicados de muestras asociados a los resultados de laboratorios de segundas y terceras muestras
- Las segundas y terceras muestras, son personas que superaron la fase de contagio.
- Se puede apreciar una variación de los casos confirmados frente a los descartados, esto obedece exclusivamente a la identificación de segundas y terceras muestras en pacientes



Línea de tendencia acumulada nacional de casos confirmados por fecha de inicio de síntomas






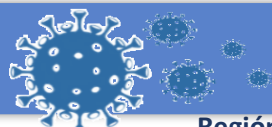
SITUACIÓN NACIONAL POR COVID-19

INFOGRAFÍA N°144

Inicio 29/02/2020- Corte 20/07/2020 08:00

LÍNEAS DE TENDENCIAS ACUMULADAS POR FECHA DE INICIO DE SÍNTOMAS EN PROVINCIAS DE MAYOR INCIDENCIA DEL COVID-19





SITUACIÓN NACIONAL POR COVID-19

INFOGRAFÍA N°144

Inicio 29/02/2020- Corte 20/07/2020 08:00

CASOS CONFIRMADOS POR CANTÓN



Región Costa

Provincia/Cantón	Confirmado
El Oro	2632
Arenillas	156
Huaquillas	162
Machala	1424
Pasaje	119
Santa Rosa	337
Atahualpa	11
Zaruma	64
Portovelo	177
El Guabo	99
Balsas	33
Las Lajas	2
Piñas	48
Esmeraldas	2872
Esmeraldas	1326
Quinindé	744
Rioverde	165
Atacames	218
Muisne	101
San Lorenzo	51
Eloy Alfaro	267
Guayas	17030
Alfredo Baquerizo Moreno	30
Balao	47
Balzar	196
Colimes	49
Daule	770
Durán	906
Empalme	315
Guayaquil	11645
Milagro	715
Naranjal	245
Pedro Carbo	184
Salitre	193
Samborondón	706
Santa Lucía	64
Playas	150
Simón Bolívar	20
San Jacinto De Yaquachi	204
Palestina	43
El Triunfo	184
Lomas De Sargentillo	53
Naranjito	152
Crmel. Marcelino Maridueña	11
Nobol	27
Gral. Antonio Elizalde	89
Isidro Ayora	32
Los Ríos	2722
Baba	50
Babahoyo	947
Buena Fe	190
Mocache	18
Montalvo	72
Palenque	36
Puebloviejo	89
Quevedo	507
Urdaneta	90
Ventanas	425
Vinces	160
Quinsaloma	95
Valencia	43

Manabí	5722
24 De Mayo	58
Bolívar	114
Jipijapa	305
Manta	800
Montecristi	258
Portoviejo	1651
Rocafuerte	161
Santa Ana	171
Sucre	272
Paján	118
Jaramijó	66
Olmedo	33
Junín	46
El Carmen	344
Puerto López	75
Pichincha	87
Chone	578
Flavio Alfaro	57
Pedernales	253
Tosagua	168
Jama	58
San Vicente	49
Santa Elena	1100
Santa Elena	444
La Libertad	384
Salinas	272
Sto. Domingo Tsáchilas	2878
La Concordia	555
Santo Domingo	2323
Total Región Costa	34956

Región Sierra

Provincia/Cantón	Confirmado
Azuay	2662
Camilo Ponce Enríquez	103
Cuenca	2304
Gualaceo	45
Santa Isabel	50
El Pan	2
Nabón	6
Paute	75
Sígsiq	38
Sevilla De Oro	9
San Fernando	3
Guachapala	3
Girón	6
Pucara	9
Chordeleg	8
Oña	1
Bolívar	1006
Chillanes	32
Chimbo	41
Guaranda	520
San Miguel	76
Echeandía	148
Caluma	129
Las Navas	60

Cañar	649
Azogues	148
Déleg	7
La Troncal	291
El Tambo	50
Biblián	18
Suscal	9
Cañar	126
Carchi	593
Bolívar	74
Tuicán	370
Montúfar	47
Mira	57
San Pedro De Huaca	27
Espejo	18
Chimborazo	1105
Colta	77
Riobamba	743
Cumandá	44
Guano	77
Chambo	18
Guamote	38
Alausí	56
Chunchi	21
Pallatanga	17
Penipe	14
Cotopaxi	1644
Pangua	35
Pujilí	168
Salcedo	301
La Maná	124
Latacunga	792
Sigchos	64
Saquisilí	160
Imbabura	1129
Ibarra	589
Otavalo	265
Cotacachi	104
Antonio Ante	76
Pimampiro	62
San Miguel De Urququí	33
Loja	1740
Calvas	22
Célica	33
Loja	1379
Macará	126
Catamayo	46
Gonzanama	8
Olmedo	1
Pindal	4
Saraguro	19
Chaquarpamba	5
Zapotillo	4
Paltas	76
Sozoranga	1
Espíndola	5
Puyango	11
Pichincha	12089
Mejía	380
Pedro Vicente Maldonado	16
Quito	10967
San Miguel De Los Bancos	32
Pedro Moncayo	26
Cayambe	113
Puerto Quito	61
Rumiñahui	494

Tungurahua	1722
Ambato	1220
San Pedro De Pelileo	304
Santiago De Pillaro	46
Quero	23
Cevallos	18
Mocha	3
Tisaleo	21
Patate	48
Baños De Agua Santa	39
Total Región Sierra	24339

Región Amazónica

Provincia/Cantón	Confirmado
Morona Santiago	1619
Gualaquiza	315
Morona	529
Sucúa	214
Palora	147
Taisha	77
Limón Indanza	31
Santiago	87
Tiwintza	19
Pablo Sexto	40
Logroño	86
Huamboya	51
San Juan Bosco	23
Napo	820
El Chaco	76
Quijos	48
Tena	548
Archidona	138
Carlos Julio Arosemena Tola	10
Orellana	1073
Orellana	784
La Joya De Los Sachas	129
Loreto	44
Aguarico	116
Pastaza	1121
Pastaza	693
Mera	293
Santa Clara	48
Arajuno	87
Sucumbios	823
Cuyabeno	18
Lago Agrio	651
Shushufindi	52
Putumayo	7
Sucumbios	1
Cascales	39
Gonzalo Pizarro	55
Zamora Chinchipe	812
Nangaritza	21
Yantzaza	270
Zamora	265
Paquisha	29
El Pangui	94
Centinela Del Cóndor	59
Yacuambi	65
Palanda	9
Total Región Amazónica	6268

Región Insular

Provincia/Cantón	Confirmado
Galápagos	101
San Cristóbal	18
Isabela	14
Santa Cruz	69
Total Región Insular	101

