



# SITUACIÓN NACIONAL POR COVID-19 (CORONAVIRUS)

Inicio 29/02/2020- Corte 21/05/2020 08:00 - INFOGRAFÍA N°084



Se han tomado **101580** muestras para COVID-19, entre PCR y pruebas rápidas



**3536**

Pacientes Recuperados



**3638**

Casos con Alta Hospitalaria



**10087**

Alta Epidemiológica **171**



**42392**

Casos descartados



**35306**

Casos confirmados



**2939**

Personas Fallecidas

PCR: 30776

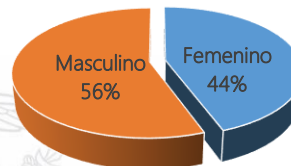
PCR: 26350

Pruebas rápidas: 11616 Pruebas rápidas: 8956

### Detalle de casos confirmados por PCR

Provincia	Confirmado	%Confirmado	Fallecidos
Azuay	775	2,9%	31
Bolívar	288	1,1%	20
Cañar	300	1,1%	28
Carchi	122	0,5%	8
Chimborazo	344	1,3%	96
Cotopaxi	283	1,1%	42
El Oro	994	3,8%	152
Esmeraldas	545	2,1%	65
Galápagos	76	0,3%	1
Guayas	13482	51,2%	1284
Imbabura	176	0,7%	12
Loja	323	1,2%	20
Los Ríos	1283	4,9%	170
Manabí	1751	6,6%	357
Morona Santiago	84	0,3%	2
Napo	125	0,5%	10
Orellana	134	0,5%	4
Pastaza	175	0,7%	5
Pichincha	3054	11,6%	239
Santa Elena	719	2,7%	273
Sto. Domingo Tsáchilas	699	2,7%	56
Sucumbíos	86	0,3%	3
Tungurahua	395	1,5%	58
Zamora Chinchipe	137	0,5%	3
<b>Total general</b>	<b>26350</b>	<b>100%</b>	<b>2939</b>

### Casos confirmados por sexo

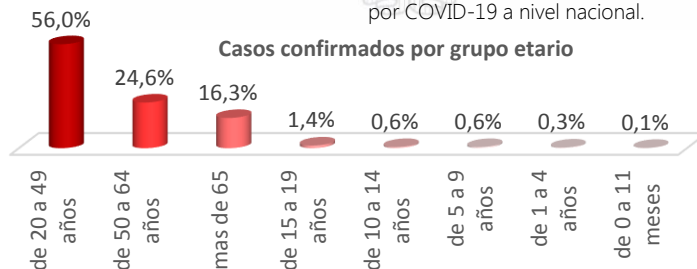


### Estado de personas contagiadas

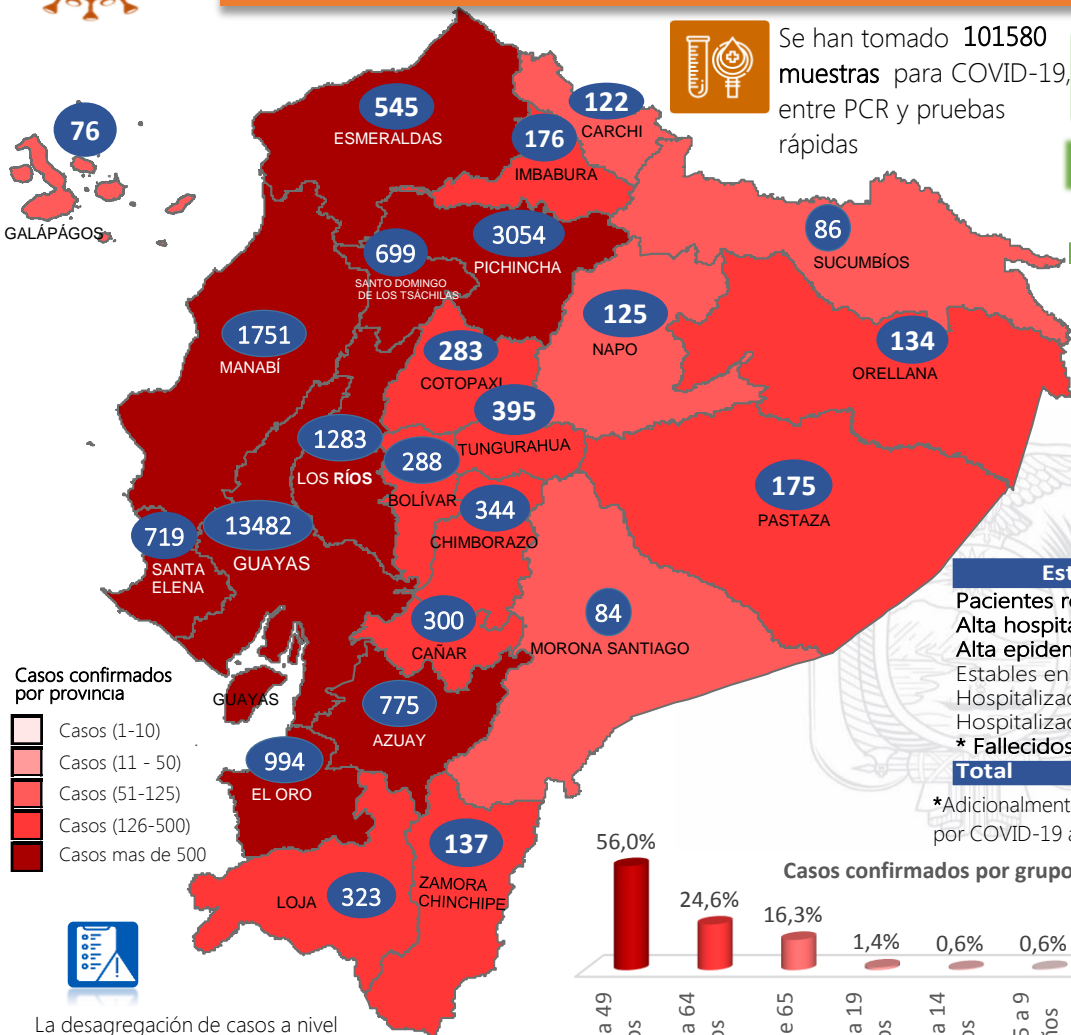
Pacientes recuperados	3536
Alta hospitalaria	3638
Alta epidemiológica	171
Estables en aislamiento domiciliario	14486
Hospitalizados estables	415
Hospitalizados con pronóstico reservado	205
* Fallecidos	2939
<b>Total</b>	<b>35306</b>

\*Adicionalmente se registran **1880** fallecidos probables por COVID-19 a nivel nacional.

### Casos confirmados por grupo etario



### Línea de tendencia acumulada nacional de casos confirmados por fecha de inicio de síntomas




Casos confirmados por provincia

- Casos (1-10)
- Casos (11 - 50)
- Casos (51-125)
- Casos (126-500)
- Casos mas de 500

La desagregación de casos a nivel provincial, cantonal y tendencias son de pruebas PCR.

### Nota técnica:

- La validación constante identifica registros duplicados de muestras asociados a los resultados de laboratorios de segundas y terceras muestras
- Las segundas y terceras muestras, son personas que superaron la fase de contagio.
- Se puede apreciar una variación de los casos confirmados frente a los descartados, esto obedece exclusivamente a la identificación de segundas y terceras muestras en pacientes COVID-19

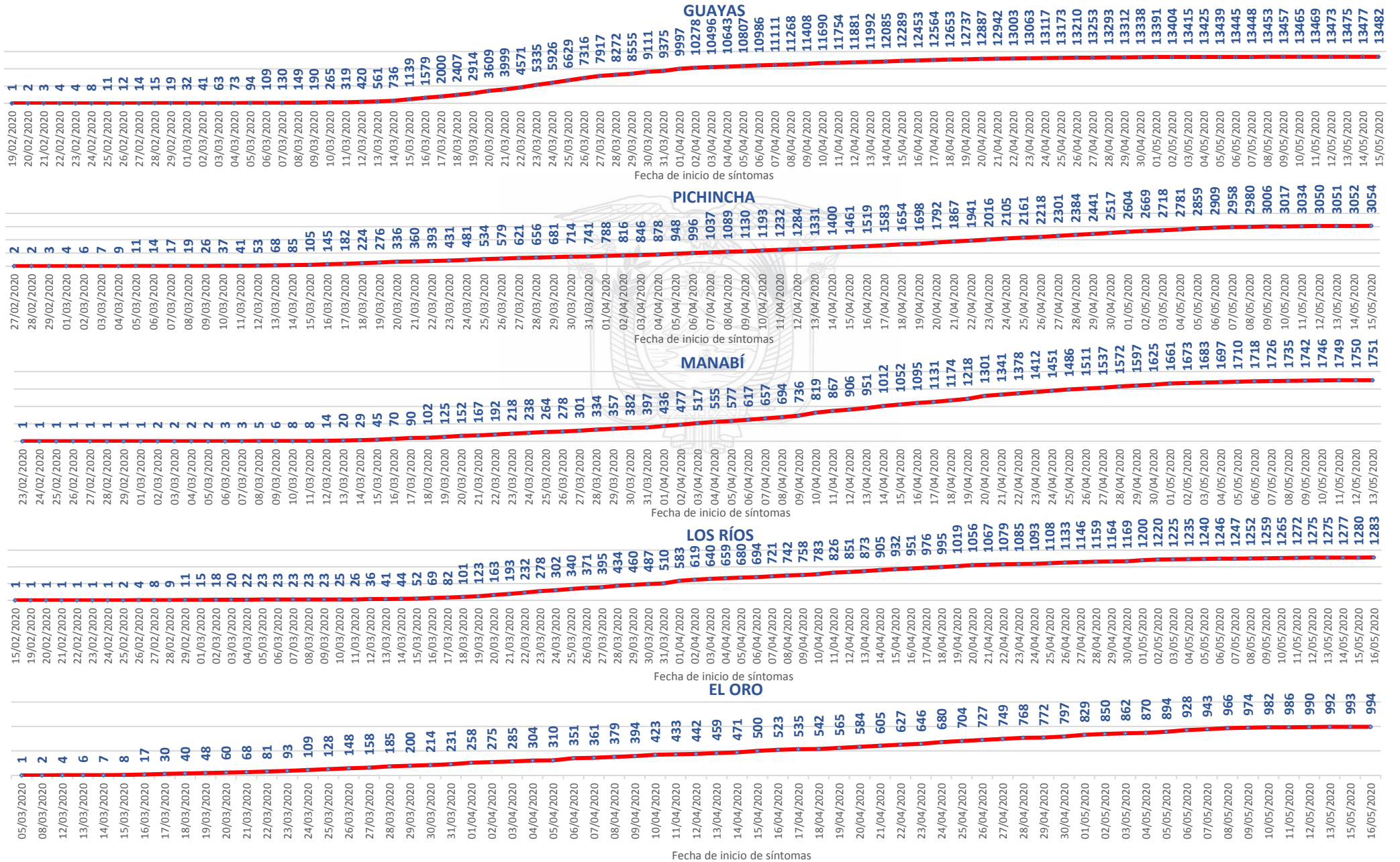



# SITUACIÓN NACIONAL POR COVID-19 (CORONAVIRUS)

Inicio 29/02/2020- Corte 21/05/2020 08:00 - INFOGRAFÍA N°084



## LÍNEAS DE TENDENCIAS ACUMULADAS POR FECHA DE INICIO DE SÍNTOMAS EN PROVINCIAS DE MAYOR INCIDENCIA DEL COVID-19





# SITUACIÓN NACIONAL POR COVID-19 (CORONAVIRUS)

Inicio 29/02/2020- Corte 21/05/2020 08:00 - INFOGRAFÍA N°084



## Región Costa

Provincia/Cantón	Confirmado
<b>El Oro</b>	<b>994</b>
Arenillas	29
Huaquillas	51
Machala	540
Pasaje	63
Santa Rosa	186
Atahualpa	2
Zaruma	16
Portovelo	23
El Guabo	60
Las Lajas	2
Piñas	22
<b>Esmeraldas</b>	<b>545</b>
Esmeraldas	330
Quinindé	102
Rioverde	16
Atacames	19
Muisne	25
San Lorenzo	19
Eloy Alfaro	34
<b>Guayas</b>	<b>13482</b>
Alfredo Baquerizo Moreno	17
Balao	29
Balzar	102
Colimes	28
Daule	650
Durán	638
Empalme	124
Guayaquil	9392
Milagro	588
Naranjal	218
Pedro Carbo	125
Salitre	163
Samborondón	663
Santa Lucía	54
Playas	126
Simón Bolívar	10
San Jacinto de Yaquachi	174
Palestina	26
El Triunfo	89
Lomas de Saragatillo	33
Naranjito	139
Cnel. Marcelino Maridueña	9
Nobol	14
Gral. Antonio Elizalde	54
Isidro Ayora	17
<b>Los Ríos</b>	<b>1283</b>
Baba	26
Babahoyo	508
Buena Fe	78
Mocache	6
Montalvo	32
Palenque	11
Pueblo Viejo	39
Quevedo	308
Urdaneta	36
Ventanas	124
Vinces	93
Quinsaloma	7
Valencia	15

## CASOS CONFIRMADOS POR CANTÓN

<b>Manabí</b>	<b>1751</b>
24 De Mayo	24
Bolívar	37
Jipijapa	142
Manta	358
Montecristi	143
Portoviejo	458
Rocafuerte	55
Santa Ana	46
Sucre	54
Paján	50
Jaramijó	26
Olmedo	7
Junín	19
El Carmen	97
Puerto López	18
Pichincha	13
Chone	102
Flavio Alfaro	12
Pedernales	48
Tosaqua	34
Jama	2
San Vicente	6
<b>Santa Elena</b>	<b>719</b>
Santa Elena	301
La Libertad	264
Salinas	154
<b>Sto. Domingo Tsáchilas</b>	<b>699</b>
La Concordia	63
Santo Domingo	636
<b>Total Región Costa</b>	<b>19473</b>

## Región Sierra

Provincia/Cantón	Confirmado
<b>Azuay</b>	<b>775</b>
Cámilo Ponce Enríquez	31
Cuenca	657
Gualaceo	20
Santa Isabel	13
El Pan	1
Nabón	3
Paute	30
Síasiq	9
Sevilla De Oro	3
Guachapala	3
Girón	4
Chordeleg	1
<b>Bolívar</b>	<b>288</b>
Chillanes	17
Chimbo	12
Guaranda	119
San Miguel	17
Echeandía	57
Caluma	51
Las Naves	15
<b>Cañar</b>	<b>300</b>
Azoques	51
Déleg	3
La Troncal	195
El Tambo	13
Biblián	9
Suscal	5
Cañar	24
<b>Carchi</b>	<b>122</b>
Bolívar	12
Tulcán	82
Montúfar	8
Mira	4
San Pedro De Huaca	10
Espejo	6

<b>Chimborazo</b>	<b>344</b>
Colta	51
Riobamba	222
Cumandá	8
Guano	19
Chambo	5
Guamote	16
Alausí	15
Pallatanga	4
Penipe	4
<b>Cotopaxi</b>	<b>283</b>
Panqua	4
Pujilí	48
Salcedo	33
La Maná	45
Latacunga	133
Sigchos	5
Saquisilí	15
<b>Imbabura</b>	<b>176</b>
Ibarra	95
Otavalo	41
Cotacachi	8
Antonio Ante	8
Pimampiro	24
<b>Loja</b>	<b>323</b>
Calvas	4
Célica	8
Loja	258
Macará	4
Catamayo	25
Olmedo	1
Saraquero	4
Chaquarpamba	5
Zapotillo	1
Paltas	11
Espíndola	2
<b>Pichincha</b>	<b>3054</b>
Mejía	78
Pedro Vicente Maldonado	5
Quito	2864
San Miquel De Los Bancos	2
Pedro Moncayo	10
Cayambe	9
Puerto Quito	11
Rumiñahui	75
<b>Tungurahua</b>	<b>395</b>
Ambato	315
San Pedro de Pelileo	46
Santiago de Pillaro	10
Quero	6
Cevallos	5
Tisaleo	5
Patate	2
Baños De Agua Santa	6
<b>Total Región Sierra</b>	<b>6060</b>

## Región Insular

Provincia/Cantón	Confirmado
<b>Galápagos</b>	<b>76</b>
San Cristóbal	17
Isabela	5
Santa Cruz	54
<b>Total Región Insular</b>	<b>76</b>

## Región Amazónica

Provincia/Cantón	Confirmado
<b>Morona Santiago</b>	<b>84</b>
Gualaquiza	16
Morona	24
Sucúa	6
Palora	22
Taisha	8
Santiago	1
Tiwintza	1
Pablo Sexto	4
Huamboya	2
<b>Napo</b>	<b>125</b>
Quijos	3
Tena	71
Archidona	48
Carlos Julio Arosemena Tola	3
<b>Orellana</b>	<b>134</b>
Orellana	121
La Joya De Los Sachas	11
Loreto	1
Aquarico	1
<b>Pastaza</b>	<b>175</b>
Pastaza	88
Mera	43
Santa Clara	27
Arajuno	17
<b>Sucumbios</b>	<b>86</b>
Cuyabeno	6
Laño Agrío	69
Shushufindi	9
Putumayo	1
Gonzalo Pizarro	1
<b>Zamora Chinchipe</b>	<b>137</b>
Nanqaritza	8
Yantzaza	25
Zamora	83
Paquisha	5
El Panqui	6
Centinela Del Cóndor	8
Yacuambi	2
<b>Total Región Amazónica</b>	<b>741</b>



Mediante Acuerdo Ministerial No 00126-2020 emitido el 11 de marzo de 2020 por la Ministra de Salud, se declara el Estado de Emergencia Sanitaria en el Sistema Nacional de Salud.

Con Decreto Ejecutivo N° 1017 emitido el 16 de marzo de 2020, el Presidente de la República del Ecuador declaró el Estado de Excepción en todo el territorio nacional.

El 29 de febrero de 2020 se confirmó el primer caso de esta enfermedad en el Ecuador. El 13 de marzo de 2020 se activó el COE Nacional para la coordinación de la emergencia.