

# SITUACIÓN NACIONAL POR COVID-19 (CORONAVIRUS)

Inicio 29/02/2020- Corte 21/06/2020 08:00 - INFOGRAFÍA N°115



Se han tomado **139333** muestras para COVID-19, entre PCR y pruebas rápidas



**5040**

Pacientes Recuperados



**6250**

Casos con Alta Hospitalaria



**13701**

Alta Epidemiológica 171



**70200**

Casos descartados



**50640**

Casos confirmados



**4223**

Personas Fallecidas

PCR: 58584

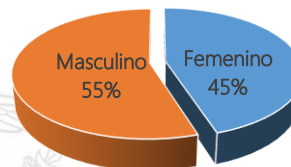
PCR: 41684

Pruebas rápidas: 11616 Pruebas rápidas: 8956

### Detalle de casos confirmados por PCR

Provincia	Confirmado	%Confirmado	Fallecidos
Azuay	1414	3,4%	47
Bolívar	515	1,2%	32
Cañar	450	1,1%	37
Carchi	231	0,6%	16
Chimborazo	618	1,5%	140
Cotopaxi	868	2,1%	103
El Oro	1790	4,3%	240
Esmeraldas	1755	4,2%	129
Galápagos	77	0,2%	1
Guayas	14786	35,5%	1542
Imbabura	460	1,1%	29
Loja	679	1,6%	38
Los Ríos	2074	5,0%	251
Manabí	3761	9,0%	560
Morona Santiago	447	1,1%	9
Napo	501	1,2%	30
Orellana	539	1,3%	15
Pastaza	540	1,3%	15
Pichincha	6053	14,5%	448
Santa Elena	893	2,1%	318
Sto. Domingo Tsáchila	1707	4,1%	109
Sucumbíos	296	0,7%	14
Tungurahua	808	1,9%	87
Zamora Chinchipe	422	1,0%	13
<b>Total general</b>	<b>41684</b>	<b>100%</b>	<b>4223</b>

### Casos confirmados por sexo

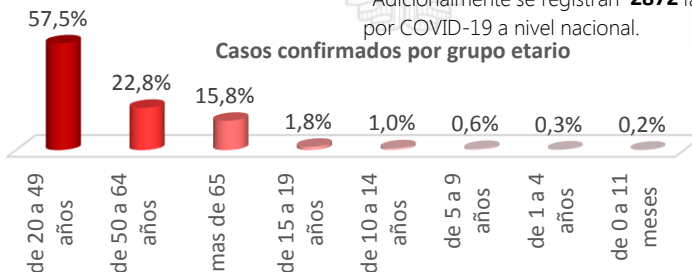


### Estado de personas contagiadas

Pacientes recuperados	5040
Alta hospitalaria	6250
Alta epidemiológica	13701
Estables en aislamiento domiciliario	20634
Hospitalizados estables	519
Hospitalizados con pronóstico reservado	273
* Fallecidos	4223
<b>Total</b>	<b>50640</b>

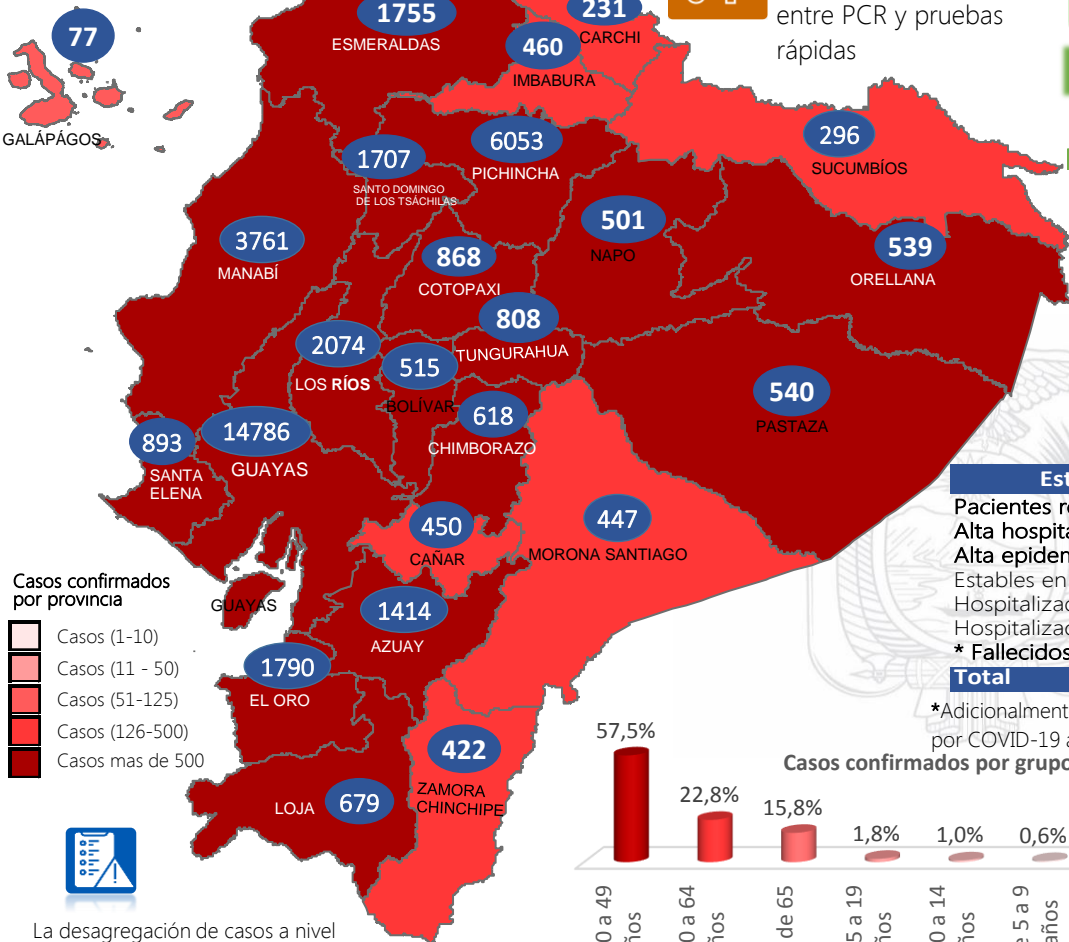
\*Adicionalmente se registran **2872** fallecidos probables por COVID-19 a nivel nacional.

### Casos confirmados por grupo etario

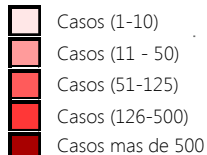


### Nota técnica:

- La validación constante identifica registros duplicados de muestras asociados a los resultados de laboratorios de segundas y terceras muestras
- Las segundas y terceras muestras, son personas que superaron la fase de contagio.
- Se puede apreciar una variación de los casos confirmados frente a los descartados, esto obedece exclusivamente a la identificación de segundas y terceras muestras en pacientes COVID-19




### Casos confirmados por provincia



La desagregación de casos a nivel provincial, cantonal y tendencias son de pruebas PCR.

### Línea de tendencia acumulada nacional de casos confirmados por fecha de inicio de síntomas



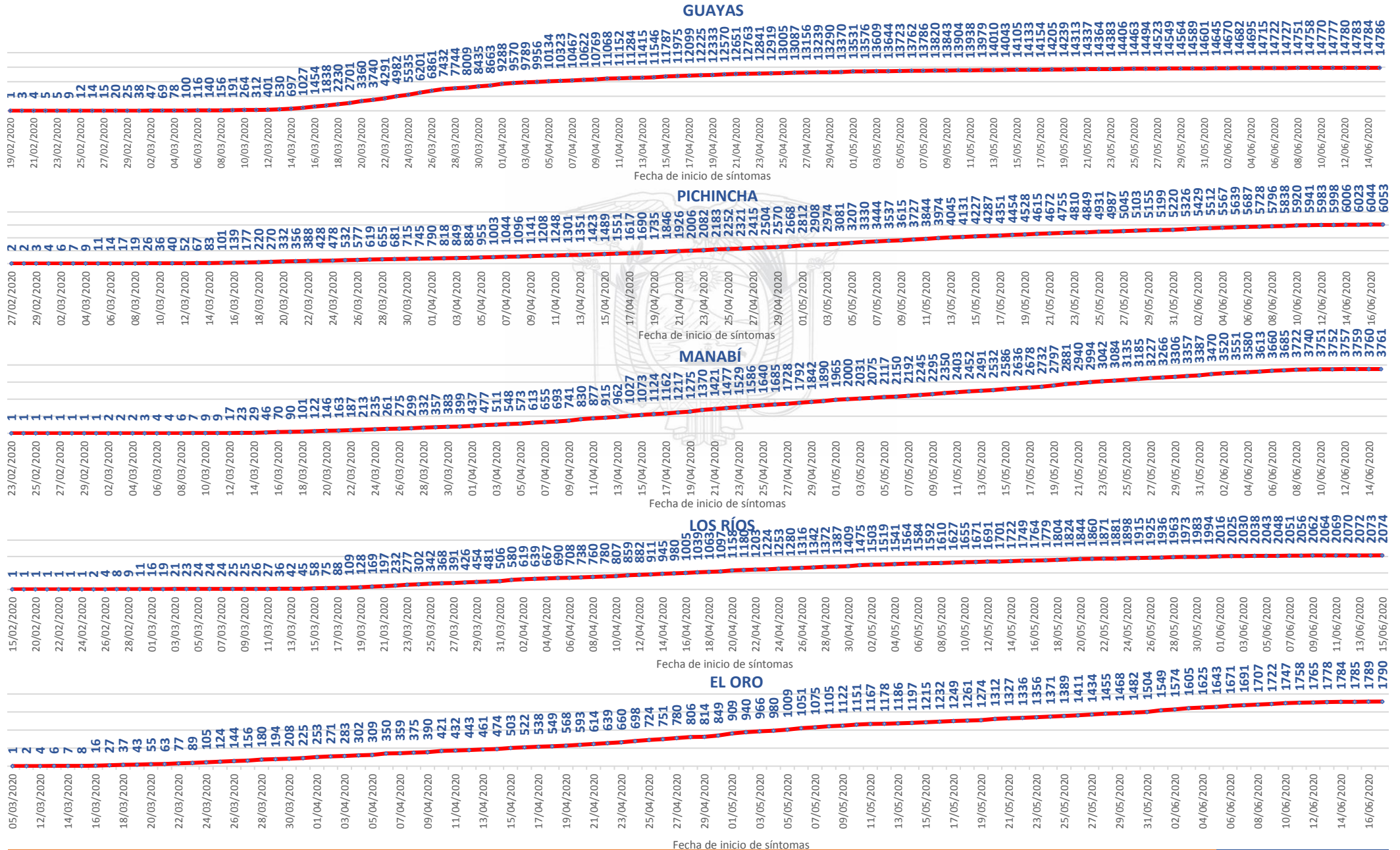



# SITUACIÓN NACIONAL POR COVID-19 (CORONAVIRUS)

Inicio 29/02/2020- Corte 21/06/2020 08:00 - INFOGRAFÍA N°115



## LÍNEAS DE TENDENCIAS ACUMULADAS POR FECHA DE INICIO DE SÍNTOMAS EN PROVINCIAS DE MAYOR INCIDENCIA DEL COVID-19





# SITUACIÓN NACIONAL POR COVID-19 (CORONAVIRUS)

Inicio 29/02/2020- Corte 21/06/2020 08:00 - INFOGRAFÍA N°115



## Región Costa

Provincia/Cantón	Confirmado
<b>El Oro</b>	<b>1790</b>
Arenillas	85
Huaquillas	120
Machala	1046
Pasaje	89
Santa Rosa	254
Atahualpa	3
Zaruma	26
Portovelo	41
El Guabo	86
Balsas	2
Las Lajas	2
Piñas	36
<b>Esmeraldas</b>	<b>1755</b>
Esmeraldas	879
Quinindé	451
Rioverde	70
Atacames	89
Muisne	49
San Lorenzo	40
Eloy Alfaro	177
<b>Guayas</b>	<b>14786</b>
Alfredo Baquerizo Moreno	24
Balao	45
Balzar	153
Colimes	46
Daule	725
Durán	768
Empalme	238
Guayaquil	9938
Milagro	656
Naranjal	238
Pedro Carbo	156
Salitre	176
Samborondón	679
Santa Lucía	61
Playas	143
Simón Bolívar	13
San Jacinto De Yaquachi	193
Palestina	41
El Triunfo	163
Lomas De Sargentillo	49
Naranjito	149
Cnel. Marcelino Maridueña	10
Nobol	24
Gral. Antonio Elizalde	73
Isidro Ayora	25
<b>Los Ríos</b>	<b>2074</b>
Baba	42
Babahoyo	753
Buena Fe	145
Mocache	7
Montalvo	48
Palenque	19
Puebloviejo	73
Quevedo	400
Urdaneta	72
Ventanas	320
Vinces	129
Quinsaloma	37
Valencia	29

## CASOS CONFIRMADOS POR CANTÓN

<b>Manabí</b>	<b>3761</b>
24 De Mayo	47
Bolívar	58
Jipijapa	260
Manta	577
Montecristi	210
Portoviejo	973
Rocafuerte	116
Santa Ana	134
Sucre	201
Paján	90
Jaramijó	45
Olmedo	17
Junín	28
El Carmen	237
Puerto López	53
Pichincha	57
Chone	308
Flavio Alfaro	30
Pedernales	180
Tosagua	108
Jama	8
San Vicente	24
<b>Santa Elena</b>	<b>893</b>
Santa Elena	386
La Libertad	325
Salinas	182
<b>Sto. Domingo Tsáchilas</b>	<b>1707</b>
La Concordia	244
Santo Domingo	1463
<b>Total Región Costa</b>	<b>26766</b>

## Región Sierra

Provincia/Cantón	Confirmado
<b>Azuay</b>	<b>1414</b>
Camilo Ponce Enríquez	56
Cuenca	1235
Gualaceo	23
Santa Isabel	17
El Pan	1
Nabón	4
Paute	41
Sigsig	17
Sevilla De Oro	8
Guachapala	3
Girón	6
Pucara	2
Chordeleg	1
<b>Bolívar</b>	<b>515</b>
Chillanes	25
Chimbo	25
Guaranda	225
San Miguel	40
Echeandía	84
Caluma	93
Las Navas	23
<b>Cañar</b>	<b>450</b>
Azogues	93
Déleg	5
La Troncal	223
El Tambo	40
Biblián	11
Suscal	8
Cañar	70
<b>Carchi</b>	<b>231</b>
Bolívar	23
Tulcán	151
Montúfar	13
Mira	22
San Pedro De Huaca	10
Espejo	12

<b>Chimborazo</b>	<b>618</b>
Colta	64
Riobamba	395
Cumandá	34
Guano	46
Chambo	11
Guamote	24
Alausí	27
Chunchi	3
Pallatanga	6
Penipe	8
<b>Cotopaxi</b>	<b>868</b>
Pangua	13
Pujilí	104
Salcedo	140
La Maná	94
Latacunga	424
Sigchos	14
Saquisilí	79
<b>Imbabura</b>	<b>460</b>
Ibarra	207
Otavalo	146
Cotacachi	27
Antonio Ante	30
Pimampiro	44
San Miguel De Urququí	6
<b>Loja</b>	<b>679</b>
Calvas	7
Célica	22
Loja	539
Macará	5
Catamayo	26
Gonzanamá	2
Olmedo	1
Saraguro	10
Chaguarpamba	5
Zapotillo	3
Paltas	50
Espindola	2
Puyango	7
<b>Pichincha</b>	<b>6053</b>
Mejía	201
Pedro Vicente Maldonado	5
Quito	5528
San Miguel De Los Bancos	8
Pedro Moncayo	13
Cayambe	42
Puerto Quito	37
Rumiñahui	219
<b>Tungurahua</b>	<b>808</b>
Ambato	578
San Pedro De Pelileo	145
Santiago De Pillaro	32
Quero	10
Cevallos	7
Tisaleo	12
Patate	9
Baños De Agua Santa	15
<b>Total Región Sierra</b>	<b>12096</b>

## Región Insular

Provincia/Cantón	Confirmado
<b>Galápagos</b>	<b>77</b>
San Cristóbal	17
Isabela	5
Santa Cruz	55
<b>Total Región Insular</b>	<b>77</b>

## Región Amazónica

Provincia/Cantón	Confirmado
<b>Morona Santiago</b>	<b>447</b>
Gualaquiza	84
Morona	128
Sucúa	20
Palora	64
Taisha	46
Limón Indanza	15
Santiago	46
Tiwintza	3
Pablo Sexto	4
Logroño	26
Huamboya	8
San Juan Bosco	3
<b>Napo</b>	<b>501</b>
El Chaco	29
Quijos	24
Tena	324
Archidona	118
Carlos Julio Arosemena Tola	6
<b>Orellana</b>	<b>539</b>
Orellana	414
La Joya De Los Sachas	56
Loreto	14
Aguarico	55
<b>Pastaza</b>	<b>540</b>
Pastaza	355
Mera	106
Santa Clara	36
Arajuno	43
<b>Sucumbios</b>	<b>296</b>
Cuyabeno	8
Lago Agrio	223
Shushufindi	41
Putumayo	3
Cascales	16
Gonzalo Pizarro	5
<b>Zamora Chinchipe</b>	<b>422</b>
Nangaritza	14
Yantzaza	156
Zamora	143
Paquisha	12
El Pangui	58
Centinela Del Cóndor	18
Yacuambi	20
Palanda	1
<b>Total Región Amazónica</b>	<b>2745</b>



Mediante Acuerdo Ministerial No 00126-2020 emitido el 11 de marzo de 2020 por la Ministra de Salud, se declara el Estado de Emergencia Sanitaria en el Sistema Nacional de Salud.

Con Decreto Ejecutivo N° 1017 emitido el 16 de marzo de 2020, el Presidente de la República del Ecuador declaró el Estado de Excepción en todo el territorio nacional.

El 29 de febrero de 2020 se confirmó el primer caso de esta enfermedad en el Ecuador. El 13 de marzo de 2020 se activó el COE Nacional para la coordinación de la emergencia.

