

# SITUACIÓN NACIONAL POR COVID-19 (CORONAVIRUS)

Inicio 29/02/2020- Corte 22/05/2020 08:00 - INFOGRAFÍA N°085



Se han tomado **104330** muestras para COVID-19, entre PCR y pruebas rápidas



**3536**

Pacientes Recuperados



**3706**

Casos con Alta Hospitalaria



**10213**

Alta Epidemiológica 171



**44279**

Casos descartados



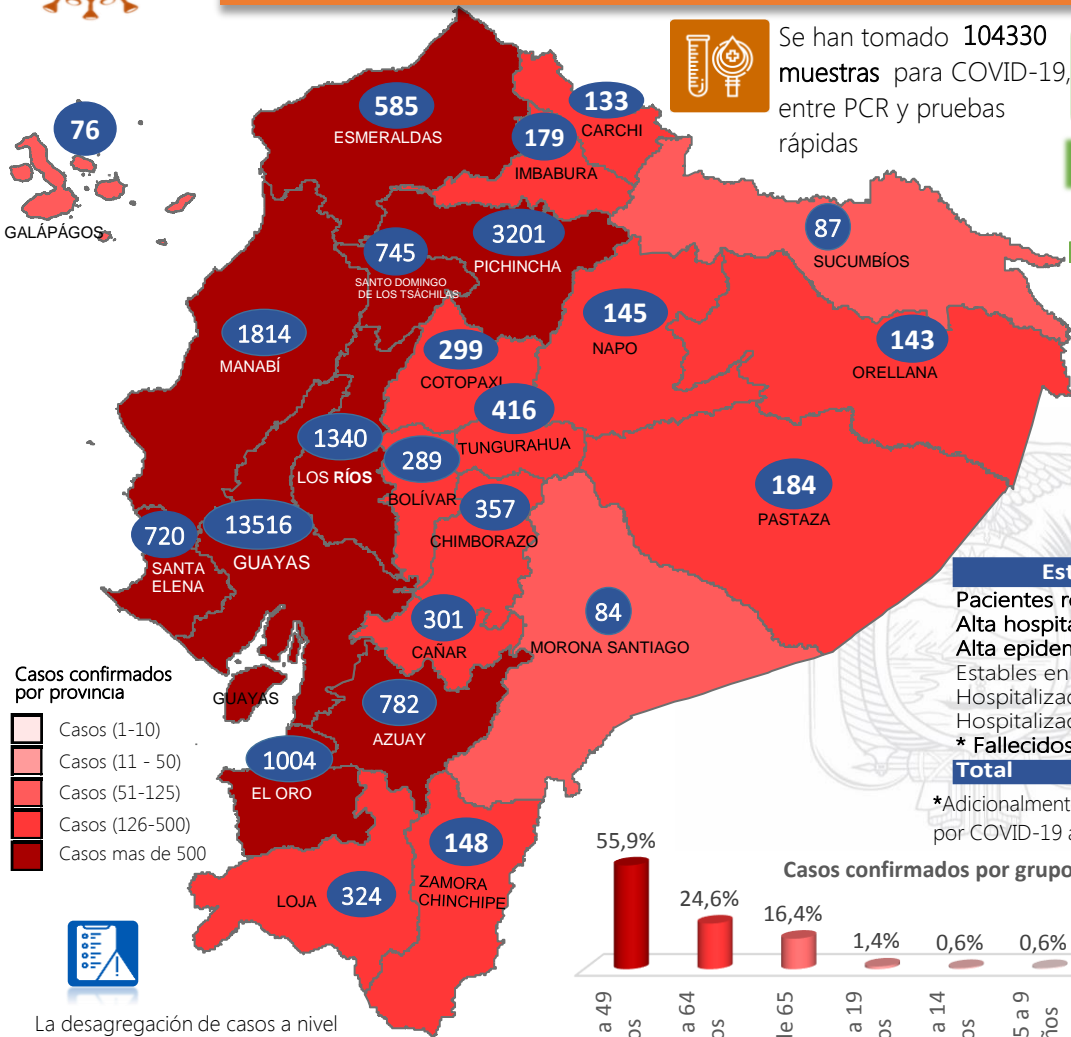
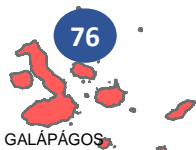
**35828**

Casos confirmados

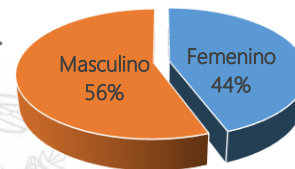


**3056**

Personas Fallecidas



Casos confirmados por sexo

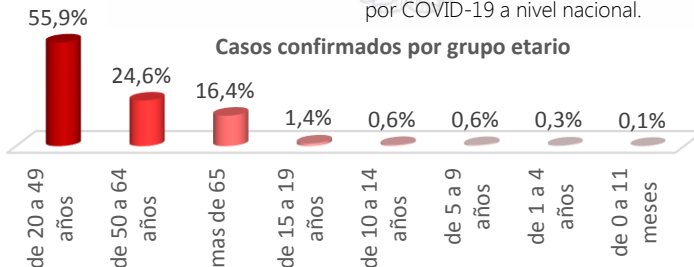


Estado de personas contagiadas

Pacientes recuperados	3536
Alta hospitalaria	3706
Alta epidemiológica	10213
Estables en aislamiento domiciliario	14693
Hospitalizados estables	421
Hospitalizados con pronóstico reservado	203
* Fallecidos	3056
<b>Total</b>	<b>35828</b>

\*Adicionalmente se registran **1892** fallecidos probables por COVID-19 a nivel nacional.

Casos confirmados por grupo etario




Nota técnica:

- La validación constante identifica registros duplicados de muestras asociados a los resultados de laboratorios de segundas y terceras muestras
- Las segundas y terceras muestras, son personas que superaron la fase de contagio.
- Se puede apreciar una variación de los casos confirmados frente a los descartados, esto obedece exclusivamente a la identificación de segundas y terceras muestras en pacientes COVID-19

Línea de tendencia acumulada nacional de casos confirmados por fecha de inicio de síntomas



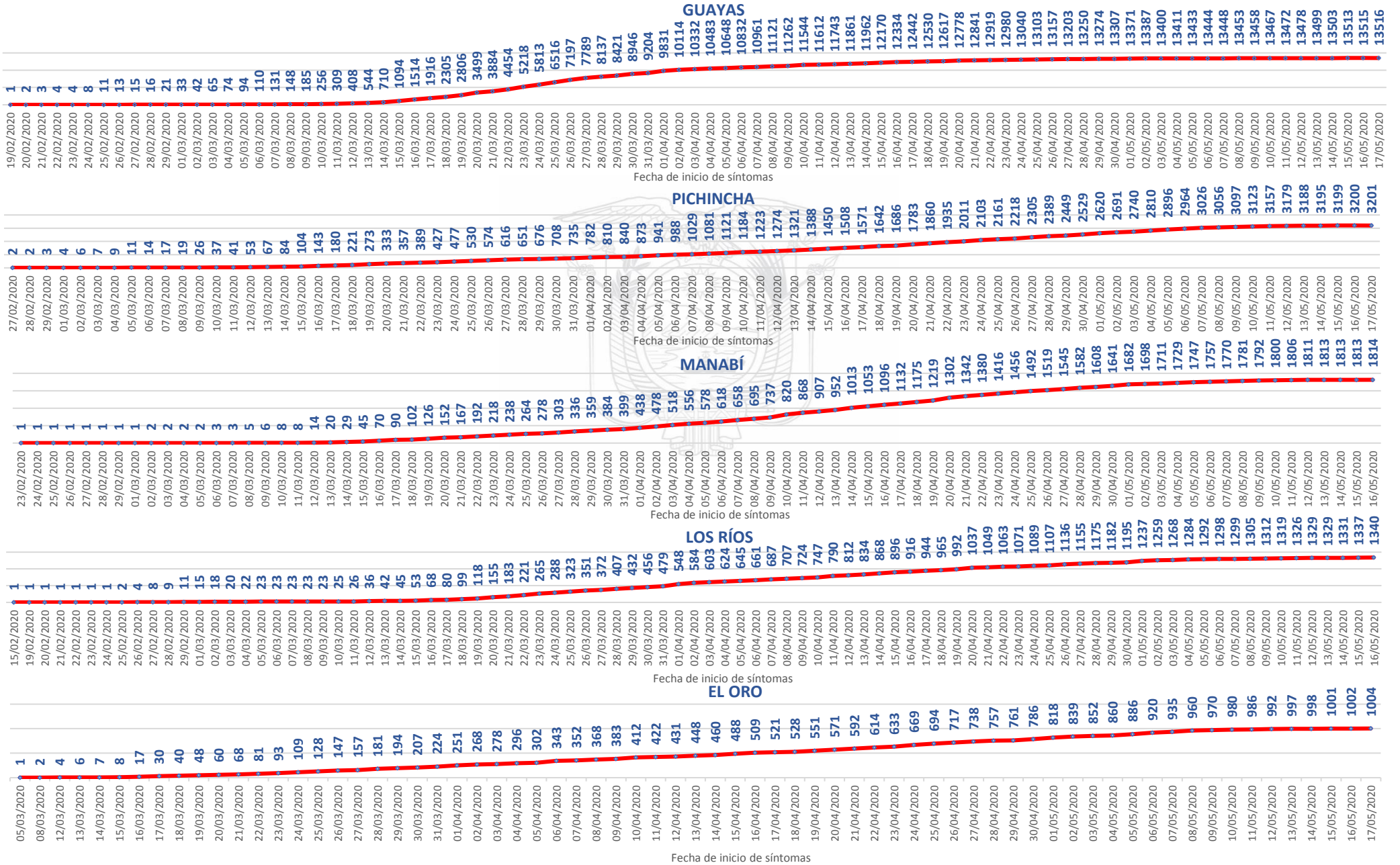



# SITUACIÓN NACIONAL POR COVID-19 (CORONAVIRUS)

Inicio 29/02/2020- Corte 22/05/2020 08:00 - INFOGRAFÍA N°085



## LÍNEAS DE TENDENCIAS ACUMULADAS POR FECHA DE INICIO DE SÍNTOMAS EN PROVINCIAS DE MAYOR INCIDENCIA DEL COVID-19





Región Costa

Provincia/Cantón	Confirmado
<b>El Oro</b>	<b>1004</b>
Arenillas	30
Huaquillas	51
Machala	545
Pasaje	63
Santa Rosa	190
Atahualpa	2
Zaruma	16
Portovelo	23
El Guabo	60
Las Lajas	2
Piñas	22
<b>Esmeraldas</b>	<b>585</b>
Esmeraldas	348
Quinindé	110
Rioverde	19
Atacames	25
Muisne	27
San Lorenzo	19
Eloy Alfaro	37
<b>Guayas</b>	<b>13516</b>
Alfredo Baquerizo Moreno	18
Balao	30
Balzar	106
Colimes	28
Daule	650
Durán	650
Empalme	129
Guayaquil	9395
Milaagro	588
Naranjal	218
Pedro Carbo	125
Salitre	163
Samborondón	663
Santa Lucía	54
Playas	126
Simón Bolívar	11
San Jacinto De Yaquachi	175
Palestina	26
El Triunfo	91
Lomas De Sarquentillo	34
Naranjito	139
Crnel. Marcelino Maridueña	9
Nobol	14
Gral. Antonio Elizalde	56
Isidro Ayora	18
<b>Los Ríos</b>	<b>1340</b>
Baba	27
Babahoyo	528
Buena Fe	82
Mocache	6
Montalvo	33
Palenque	11
Puebloviejito	50
Quevedo	311
Urdaneta	43
Ventanas	125
Vinces	101
Quinsaloma	7
Valencia	16

CASOS CONFIRMADOS POR CANTÓN

<b>Manabí</b>	<b>1814</b>
24 De Mayo	25
Bolívar	38
Jipijapa	143
Manta	359
Montecristi	143
Portoviejo	470
Rocafuerte	56
Santa Ana	49
Sucre	56
Paján	50
Jaramijó	26
Olmedo	8
Junín	19
El Carmen	108
Puerto López	18
Pichincha	13
Chone	102
Flavio Alfaro	15
Pedernales	74
Tosaqua	34
Jama	2
San Vicente	6
<b>Santa Elena</b>	<b>720</b>
Santa Elena	302
La Libertad	264
Salinas	154
<b>Sto. Domingo Tsáchilas</b>	<b>745</b>
La Concordia	67
Santo Domingo	678
<b>Total Región Costa</b>	<b>19724</b>

Región Sierra

Provincia/Cantón	Confirmado
<b>Azuay</b>	<b>782</b>
Cámilo Ponce Enríquez	31
Cuenca	664
Gualaceo	20
Santa Isabel	13
El Pan	1
Nabón	3
Paute	30
Síasiq	9
Sevilla De Oro	3
Guachapala	3
Girón	4
Chordeleg	1
<b>Bolívar</b>	<b>289</b>
Chillanes	17
Chimbo	13
Guaranda	119
San Miguel	17
Echeandía	57
Caluma	51
Las Naves	15
<b>Cañar</b>	<b>301</b>
Azoques	52
Déleg	3
La Troncal	195
El Tambo	13
Biblián	9
Suscal	5
Cañar	24
<b>Carchi</b>	<b>133</b>
Bolívar	14
Tulcán	89
Montúfar	8
Mira	4
San Pedro De Huaca	10
Espejo	8

<b>Chimborazo</b>	<b>357</b>
Colta	52
Riobamba	229
Cumandá	8
Guano	22
Chambo	5
Guamote	17
Alausí	16
Pallatnqa	4
Penipe	4
<b>Cotopaxi</b>	<b>299</b>
Panqua	4
Pujilí	50
Salcedo	34
La Maná	45
Latacunqa	142
Sigchos	5
Saquisilí	19
<b>Imbabura</b>	<b>179</b>
Ibarra	95
Otavalo	44
Cotacachi	8
Antonio Ante	8
Pimampiro	24
<b>Loja</b>	<b>324</b>
Calvas	4
Célica	9
Loja	258
Macara	4
Catamayo	25
Olmedo	1
Saraquro	4
Chaquarpamba	5
Zapotillo	1
Paltas	11
Espíndola	2
<b>Pichincha</b>	<b>3201</b>
Mejía	83
Pedro Vicente Maldonado	5
Quito	2999
San Miguel De Los Bancos	2
Pedro Moncayo	11
Cayambe	9
Puerto Quito	11
Rumiñahui	81
<b>Tungurahua</b>	<b>416</b>
Ambato	334
San Pedro de Pelileo	46
Santiago de Pillaro	11
Quero	6
Cevallos	5
Tisaleo	5
Patate	3
Baños De Agua Santa	6
<b>Total Región Sierra</b>	<b>6281</b>

Región Insular

Provincia/Cantón	Confirmado
<b>Galápagos</b>	<b>76</b>
San Cristóbal	17
Isabela	5
Santa Cruz	54
<b>Total Región Insular</b>	<b>76</b>

Región Amazónica

Provincia/Cantón	Confirmado
<b>Morona Santiago</b>	<b>84</b>
Gualaquiza	16
Morona	24
Sucúa	6
Palora	22
Taisha	8
Santiago	1
Tiwintza	1
Pablo Sexto	4
Huamboya	2
<b>Napo</b>	<b>145</b>
Quijos	7
Tena	78
Archidona	57
Carlos Julio Arosemena Tola	3
<b>Orellana</b>	<b>143</b>
Orellana	129
La Joya De Los Sachas	11
Loreto	1
Aquarico	2
<b>Pastaza</b>	<b>184</b>
Pastaza	95
Mera	44
Santa Clara	28
Arajuno	17
<b>Sucumbios</b>	<b>87</b>
Cuyabeno	6
Laqo Agrio	69
Shushufindi	9
Putumayo	1
Gonzalo Pizarro	2
<b>Zamora Chinchipe</b>	<b>148</b>
Nanqaritzá	12
Yantzaza	30
Zamora	83
Paquisha	5
El Panqui	7
Centinela Del Cóndor	9
Yacuambi	2
<b>Total Región Amazónica</b>	<b>791</b>



Mediante Acuerdo Ministerial No 00126-2020 emitido el 11 de marzo de 2020 por la Ministra de Salud, se declara el Estado de Emergencia Sanitaria en el Sistema Nacional de Salud.

Con Decreto Ejecutivo N° 1017 emitido el 16 de marzo de 2020, el Presidente de la República del Ecuador declaró el Estado de Excepción en todo el territorio nacional.

El 29 de febrero de 2020 se confirmó el primer caso de esta enfermedad en el Ecuador. El 13 de marzo de 2020 se activó el COE Nacional para la coordinación de la emergencia.