

SITUACIÓN NACIONAL POR COVID-19 (CORONAVIRUS)

Inicio 29/02/2020- Corte 24/05/2020 08:00 - INFOGRAFÍA N°087



Se han tomado **106079** muestras para COVID-19, entre PCR y pruebas rápidas



3560

Pacientes Recuperados



3858

Casos con Alta Hospitalaria



10431

Alta Epidemiológica 171



45743

Casos descartados



36756

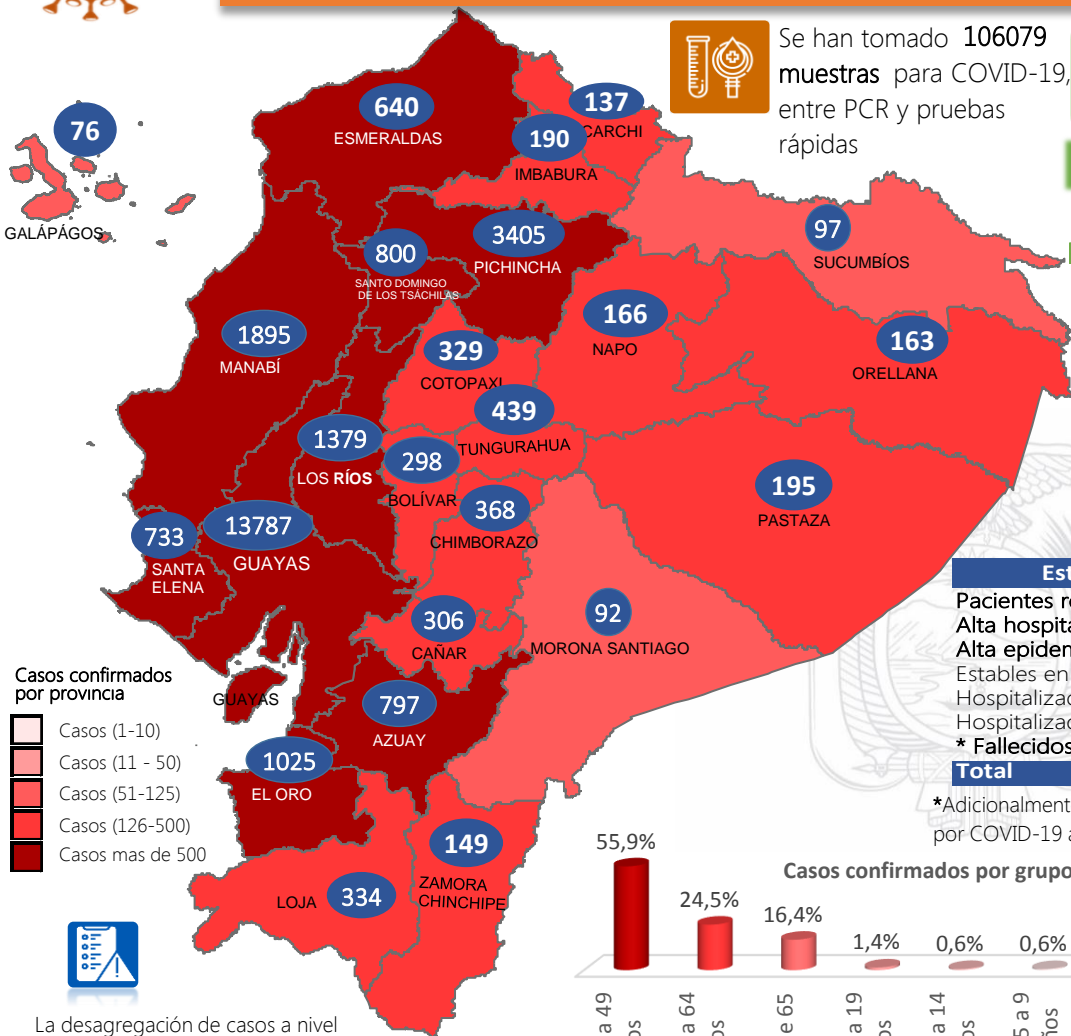
Casos confirmados



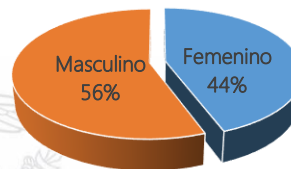
3108

Personas Fallecidas

76 GALÁPAGOS



Casos confirmados por sexo

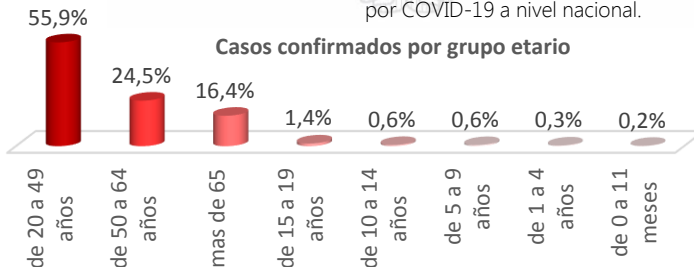


Estado de personas contagiadas

Pacientes recuperados	3560
Alta hospitalaria	3858
Alta epidemiológica	10431
Estables en aislamiento domiciliario	15133
Hospitalizados estables	460
Hospitalizados con pronóstico reservado	206
* Fallecidos	3108
Total	36756

*Adicionalmente se registran **1929** fallecidos probables por COVID-19 a nivel nacional.

Casos confirmados por grupo etario




Nota técnica:

- La validación constante identifica registros duplicados de muestras asociados a los resultados de laboratorios de segundas y terceras muestras
- Las segundas y terceras muestras, son personas que superaron la fase de contagio.
- Se puede apreciar una variación de los casos confirmados frente a los descartados, esto obedece exclusivamente a la identificación de segundas y terceras muestras en pacientes COVID-19

Línea de tendencia acumulada nacional de casos confirmados por fecha de inicio de síntomas



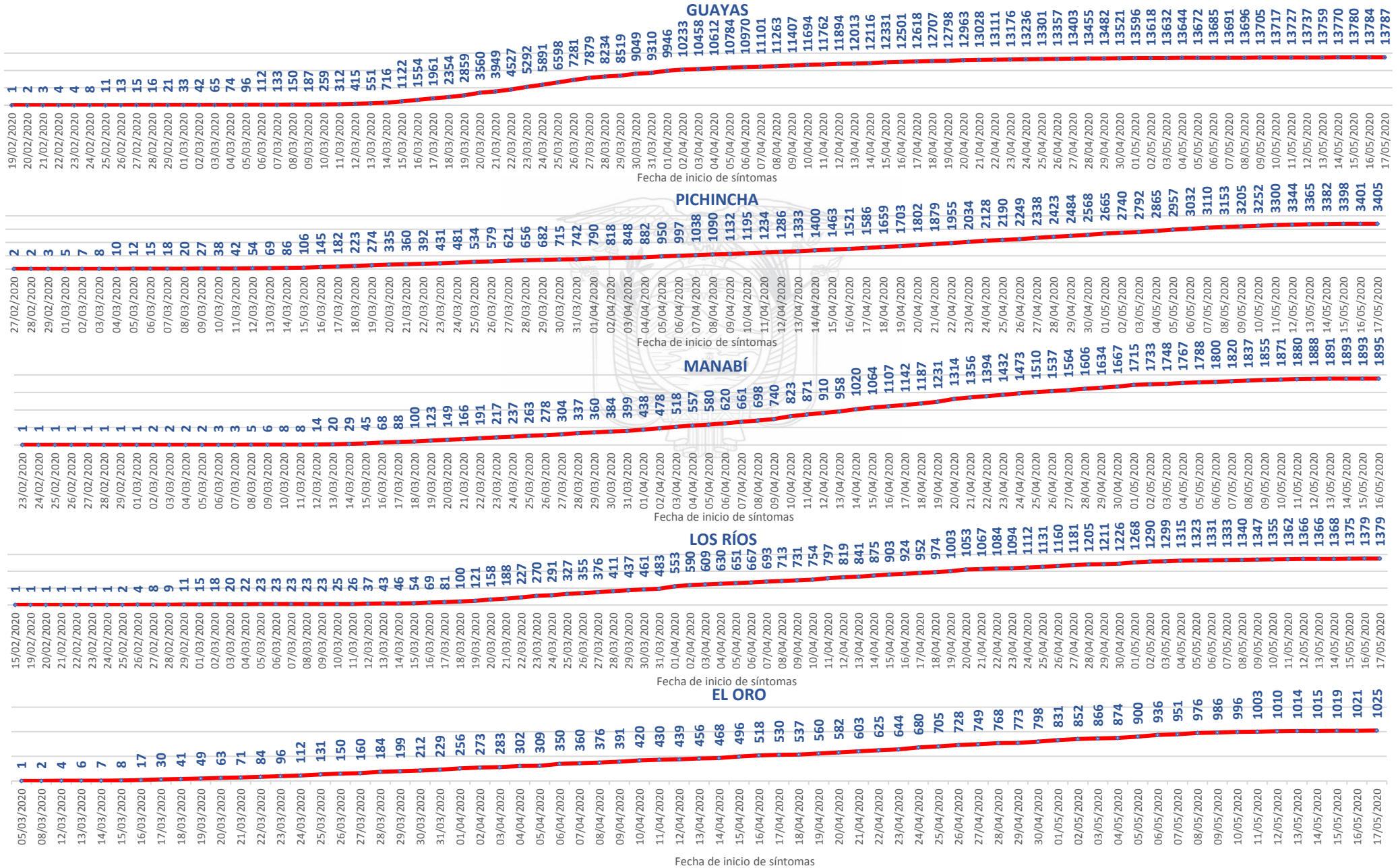



SITUACIÓN NACIONAL POR COVID-19 (CORONAVIRUS)

Inicio 29/02/2020- Corte 24/05/2020 08:00 - INFOGRAFÍA N°087



LÍNEAS DE TENDENCIAS ACUMULADAS POR FECHA DE INICIO DE SÍNTOMAS EN PROVINCIAS DE MAYOR INCIDENCIA DEL COVID-19





SITUACIÓN NACIONAL POR COVID-19 (CORONAVIRUS)

Inicio 29/02/2020- Corte 24/05/2020 08:00 - INFOGRAFÍA N°087

Región Costa

Provincia/Cantón	Confirmado
El Oro	1025
Arenillas	32
Huaquillas	53
Machala	551
Pasaje	63
Santa Rosa	193
Atahualpa	3
Zaruma	17
Portovelo	23
El Guabo	65
Las Lajas	2
Piñas	23
Esmeraldas	640
Esmeraldas	380
Quinindé	123
Rioverde	20
Atacames	26
Muisne	28
San Lorenzo	20
Eloy Alfaro	43
Guayas	13787
Alfredo Baquerizo Moreno	18
Balao	31
Balzar	107
Colimes	29
Daule	661
Durán	660
Empalme	135
Guayaquil	9606
Milaagro	597
Naranjal	224
Pedro Carbo	125
Salitre	164
Samborondón	665
Santa Lucía	54
Playas	126
Simón Bolívar	11
San Jacinto De Yaquachi	178
Palestina	33
El Triunfo	93
Lomas De Sarquentillo	34
Naranjito	139
Cnel. Marcelino Maridueña	9
Nobol	14
Gral. Antonio Elizalde	56
Isidro Ayora	18
Los Ríos	1379
Baba	27
Babahoyo	538
Buena Fe	86
Mocache	6
Montalvo	33
Palenque	11
Pueblo Viejo	53
Quevedo	320
Urdaneta	45
Ventanas	133
Vinces	102
Quinsaloma	9
Valencia	16

CASOS CONFIRMADOS POR CANTÓN

Provincia/Cantón	Confirmado
Manabí	1895
24 De Mayo	26
Bolívar	38
Jipijapa	144
Manta	381
Montecristi	149
Portoviejo	483
Rocafuerte	56
Santa Ana	49
Sucre	58
Paján	51
Jaramijó	28
Olmedo	8
Junín	21
El Carmen	109
Puerto López	19
Pichincha	13
Chone	104
Flavio Alfaro	15
Pedernales	98
Tosaqua	36
Jama	3
San Vicente	6
Santa Elena	733
Santa Elena	306
La Libertad	272
Salinas	155
Sto. Domingo Tsáchilas	800
La Concordia	76
Santo Domingo	724
Total Región Costa	20259

Región Sierra

Provincia/Cantón	Confirmado
Azuay	797
Cámilo Ponce Enríquez	31
Cuenca	679
Gualaceo	20
Santa Isabel	13
El Pan	1
Nabón	3
Paute	30
Síasi	9
Sevilla De Oro	3
Guachapala	3
Girón	4
Chordeleg	1
Bolívar	298
Chillanes	17
Chimbo	14
Guaranda	121
San Miguel	17
Echeandía	59
Caluma	53
Las Naves	17
Cañar	306
Azoques	56
Déleg	3
La Troncal	196
El Tambo	13
Biblián	9
Suscal	5
Cañar	24
Carchi	137
Bolívar	14
Tulcán	93
Montúfar	8
Mira	4
San Pedro De Huaca	10
Espejo	8

Provincia/Cantón	Confirmado
Chimborazo	368
Colta	52
Riobamba	239
Cumandá	8
Guano	22
Chambo	5
Guamote	18
Alausí	16
Pallatanga	4
Penipe	4
Cotopaxi	329
Panqua	4
Pujilí	54
Salcedo	35
La Maná	47
Latacunga	162
Sigchos	6
Saquisilí	21
Imbabura	190
Ibarra	97
Otavalo	49
Cotacachi	11
Antonio Ante	9
Pimampiro	24
Loja	334
Calvas	4
Célica	9
Loja	268
Macará	4
Catamayo	25
Olmedo	1
Saraquero	4
Chaquarpamba	5
Zapotillo	1
Paltas	11
Espíndola	2
Pichincha	3405
Mejía	88
Pedro Vicente Maldonado	5
Quito	3188
San Miguel de los Bancos	4
Pedro Moncayo	11
Cayambe	9
Puerto Quito	11
Rumiñahui	89
Tungurahua	439
Ambato	350
San Pedro de Pelileo	50
Santiago de Pillaro	11
Quero	6
Cevallos	5
Tisaleo	5
Patate	5
Baños De Agua Santa	7
Total Región Sierra	6603

Región Insular

Provincia/Cantón	Confirmado
Galápagos	76
San Cristóbal	17
Isabela	5
Santa Cruz	54
Total Región Insular	76

Región Amazónica

Provincia/Cantón	Confirmado
Morona Santiago	92
Gualaquiza	17
Morona	25
Sucúa	6
Palora	24
Taisha	11
Santiago	1
Tiwintza	1
Pablo Sexto	4
Huamboya	3
Napo	166
El Chaco	1
Quijos	7
Tena	86
Archidona	69
Carlos Julio Arosemena Tola	3
Orellana	163
Orellana	145
La Joya De Los Sachas	14
Loreto	1
Aquarico	3
Pastaza	195
Pastaza	101
Mera	47
Santa Clara	29
Arajuno	18
Sucumbios	97
Cuyabeno	6
Laño Agrio	76
Shushufindi	11
Putumayo	1
Cascales	1
Gonzalo Pizarro	2
Zamora Chinchipe	149
Nanqaritzá	12
Yantzaza	30
Zamora	84
Paquisha	5
El Panqui	7
Centinela Del Cóndor	9
Yacuambi	2
Total Región Amazónica	862



Mediante Acuerdo Ministerial No 00126-2020 emitido el 11 de marzo de 2020 por la Ministra de Salud, se declara el Estado de Emergencia Sanitaria en el Sistema Nacional de Salud.

Con Decreto Ejecutivo N° 1017 emitido el 16 de marzo de 2020, el Presidente de la República del Ecuador declaró el Estado de Excepción en todo el territorio nacional.

El 29 de febrero de 2020 se confirmó el primer caso de esta enfermedad en el Ecuador. El 13 de marzo de 2020 se activó el COE Nacional para la coordinación de la emergencia.