

# SITUACIÓN NACIONAL POR COVID-19 (CORONAVIRUS)

Inicio 29/02/2020- Corte 25/06/2020 08:00 - INFOGRAFÍA N°119



Se han tomado **142715** muestras para COVID-19, entre PCR y pruebas rápidas



**5350**

Pacientes Recuperados



**6682**

Casos con Alta Hospitalaria



**14065**

Alta Epidemiológica 171



**73892**

Casos descartados



**53156**

Casos confirmados



**4343**

Personas Fallecidas

PCR: 62276

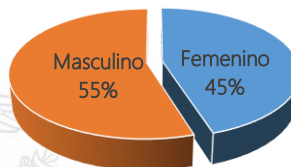
PCR: 44200

Pruebas rápidas: 11616 Pruebas rápidas: 8956

### Detalle de casos confirmados por PCR

Provincia	Confirmado	%Confirmado	Fallecidos
Azuay	1551	3,5%	50
Bolívar	560	1,3%	34
Cañar	476	1,1%	40
Carchi	249	0,6%	17
Chimborazo	675	1,5%	145
Cotopaxi	965	2,2%	111
El Oro	1882	4,3%	243
Esmeraldas	1862	4,2%	136
Galápagos	78	0,2%	1
Guayas	14894	33,7%	1553
Imbabura	544	1,2%	34
Loja	762	1,7%	41
Los Ríos	2164	4,9%	252
Manabí	4137	9,4%	576
Morona Santiago	567	1,3%	10
Napo	555	1,3%	30
Orellana	603	1,4%	16
Pastaza	614	1,4%	16
Pichincha	6620	15,0%	473
Santa Elena	911	2,1%	324
Sto. Domingo Tsáchila	1810	4,1%	113
Sucumbíos	350	0,8%	17
Tungurahua	905	2,0%	95
Zamora Chinchipe	466	1,1%	16
<b>Total general</b>	<b>44200</b>	<b>100%</b>	<b>4343</b>

### Casos confirmados por sexo

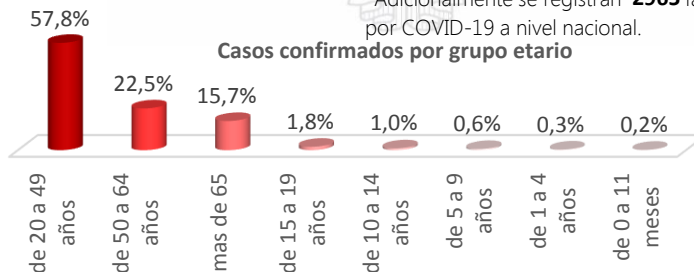


### Estado de personas contagiadas

Pacientes recuperados	5350
Alta hospitalaria	6682
Alta epidemiológica	14065
Estables en aislamiento domiciliario	21921
Hospitalizados estables	507
Hospitalizados con pronóstico reservado	288
* Fallecidos	4343
<b>Total</b>	<b>53156</b>

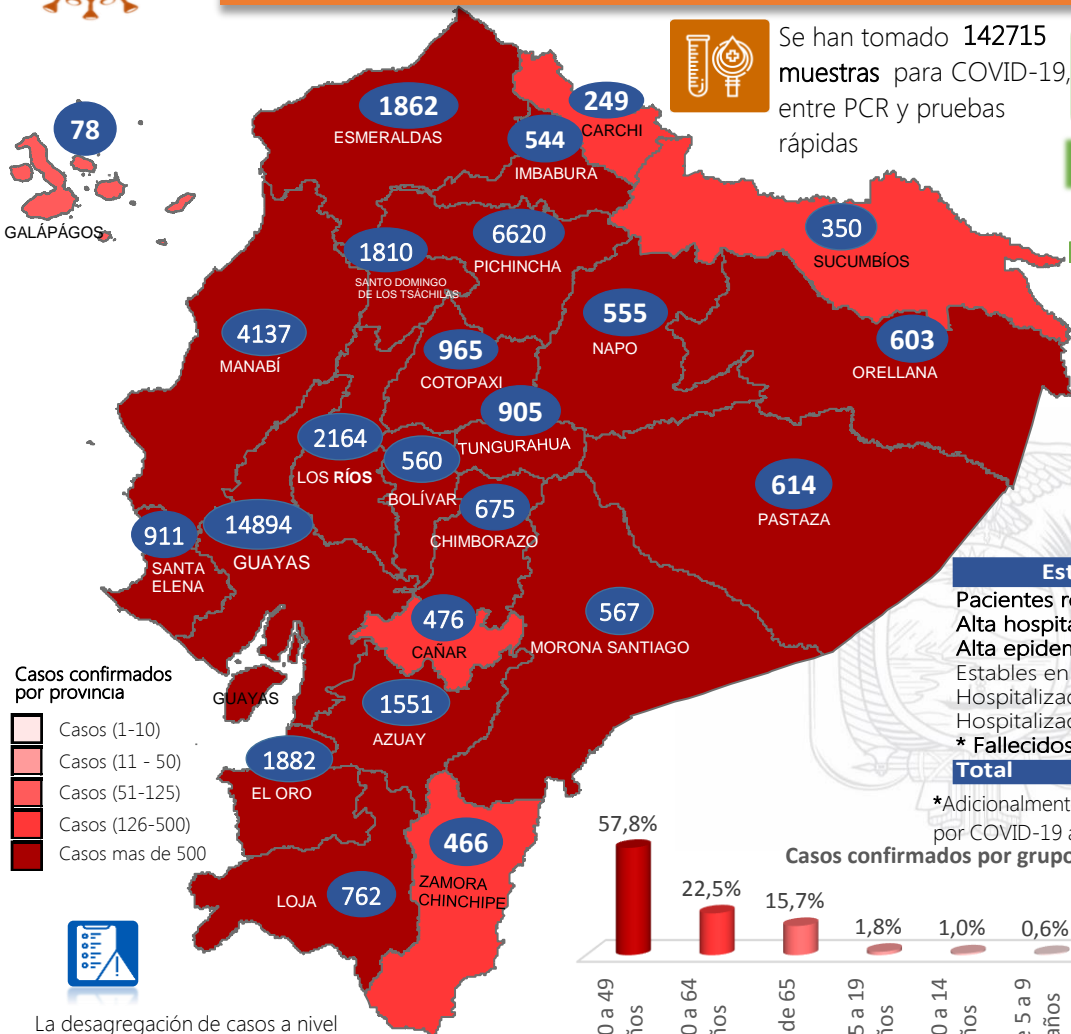
\*Adicionalmente se registran **2965** fallecidos probables por COVID-19 a nivel nacional.

### Casos confirmados por grupo etario



### Nota técnica:

- La validación constante identifica registros duplicados de muestras asociados a los resultados de laboratorios de segundas y terceras muestras
- Las segundas y terceras muestras, son personas que superaron la fase de contagio.
- Se puede apreciar una variación de los casos confirmados frente a los descartados, esto obedece exclusivamente a la identificación de segundas y terceras muestras en pacientes COVID-19





### Casos confirmados por provincia

- Casos (1-10)
- Casos (11 - 50)
- Casos (51-125)
- Casos (126-500)
- Casos mas de 500

La desagregación de casos a nivel provincial, cantonal y tendencias son de pruebas PCR.

### Línea de tendencia acumulada nacional de casos confirmados por fecha de inicio de síntomas



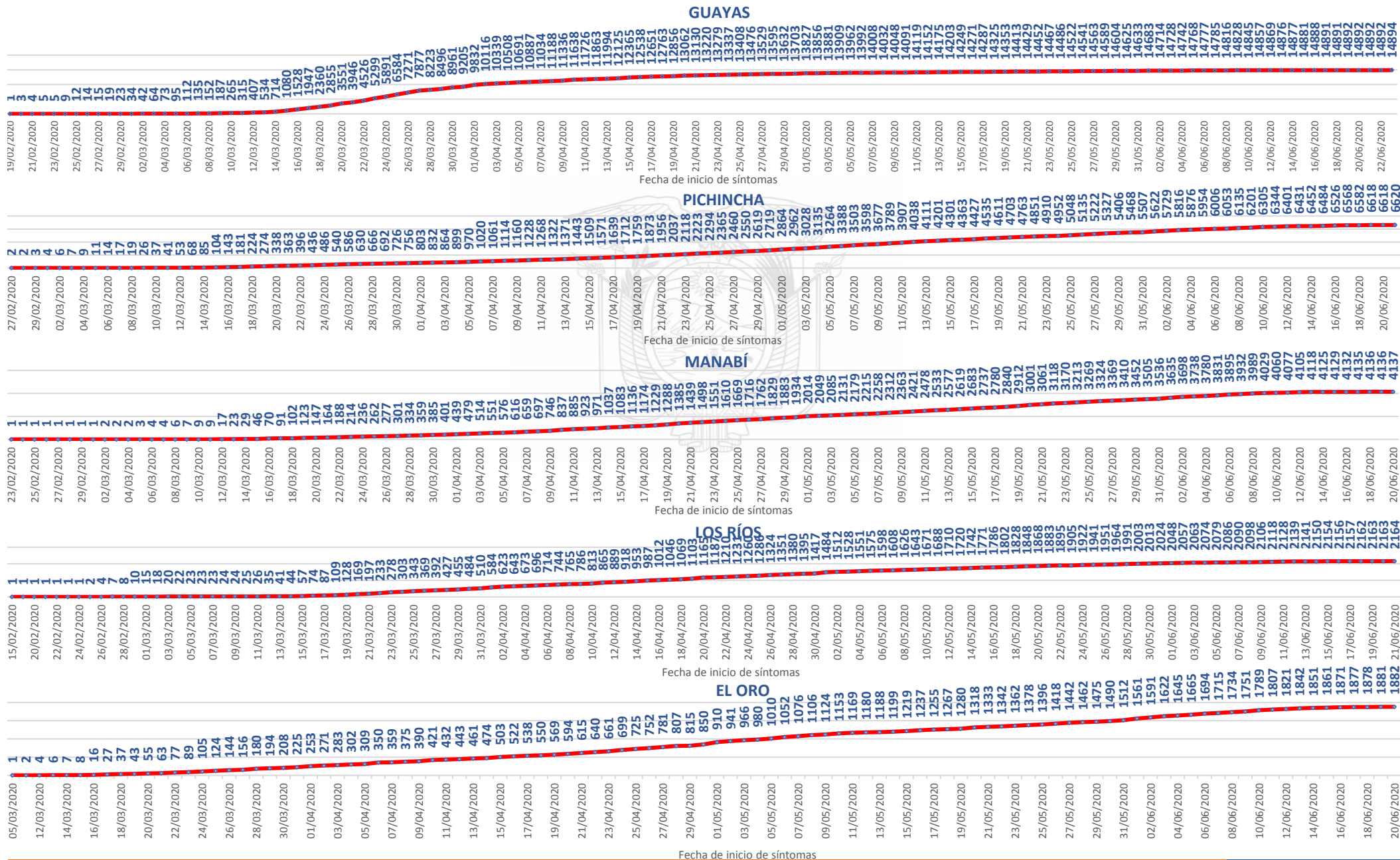



# SITUACIÓN NACIONAL POR COVID-19 (CORONAVIRUS)

Inicio 29/02/2020- Corte 25/06/2020 08:00 - INFOGRAFÍA N°119



## LÍNEAS DE TENDENCIAS ACUMULADAS POR FECHA DE INICIO DE SÍNTOMAS EN PROVINCIAS DE MAYOR INCIDENCIA DEL COVID-19





# SITUACIÓN NACIONAL POR COVID-19 (CORONAVIRUS)

Inicio 29/02/2020- Corte 25/06/2020 08:00 - INFOGRAFÍA N°119



## Región Costa

Provincia/Cantón	Confirmado
<b>El Oro</b>	<b>1882</b>
Arenillas	85
Huaquillas	123
Machala	1112
Pasaje	91
Santa Rosa	267
Atahualpa	3
Zaruma	27
Portovelo	41
El Guabo	88
Balsas	7
Las Lajas	2
Piñas	36
<b>Esmeraldas</b>	<b>1862</b>
Esmeraldas	929
Quinindé	473
Rioverde	74
Atacames	94
Muisne	57
San Lorenzo	40
Eloy Alfaro	195
<b>Guayas</b>	<b>14894</b>
Alfredo Baquerizo Moreno	24
Balao	47
Balzar	160
Colimes	46
Daule	733
Durán	793
Empalme	247
Guayaquil	9964
Milagro	663
Naranjal	239
Pedro Carbo	156
Salitre	177
Samborondón	680
Santa Lucía	61
Playas	147
Simón Bolívar	13
San Jacinto De Yaquachi	195
Palestina	42
El Triunfo	167
Lomas De Sargentillo	49
Naranjito	149
Cnel. Marcelino Maridueña	10
Nobol	24
Gral. Antonio Elizalde	80
Isidro Ayora	28
<b>Los Ríos</b>	<b>2164</b>
Baba	43
Babahoyo	796
Buena Fe	149
Mocache	7
Montalvo	56
Palenque	21
Puebloviejo	78
Quevedo	402
Urdaneta	74
Ventanas	331
Vinces	134
Quinsaloma	44
Valencia	29

## CASOS CONFIRMADOS POR CANTÓN

<b>Manabí</b>	<b>4137</b>
24 De Mayo	48
Bolívar	68
Jipijapa	264
Manta	605
Montecristi	213
Portoviejo	1176
Rocafuerte	123
Santa Ana	138
Sucre	206
Paján	99
Jaramijó	49
Olmedo	22
Junín	29
El Carmen	262
Puerto López	55
Pichincha	62
Chone	332
Flavio Alfaro	35
Pedernales	193
Tosagua	118
Jama	11
San Vicente	29
<b>Santa Elena</b>	<b>911</b>
Santa Elena	396
La Libertad	332
Salinas	183
<b>Sto. Domingo Tsáchilas</b>	<b>1810</b>
La Concordia	268
Santo Domingo	1542
<b>Total Región Costa</b>	<b>27660</b>

## Región Sierra

Provincia/Cantón	Confirmado
<b>Azuay</b>	<b>1551</b>
Camilo Ponce Enríquez	60
Cuenca	1362
Gualaceo	25
Santa Isabel	18
El Pan	1
Nabón	4
Paute	44
Sígsig	17
Sevilla De Oro	8
Guachapala	3
Girón	6
Pucara	2
Chordeleg	1
<b>Bolívar</b>	<b>560</b>
Chillanes	27
Chimbo	28
Guaranda	245
San Miguel	45
Echeandía	93
Caluma	95
Las Navas	27
<b>Cañar</b>	<b>476</b>
Azoques	99
Déleg	6
La Troncal	231
El Tambo	41
Biblián	13
Suscal	8
Cañar	78
<b>Carchi</b>	<b>249</b>
Bolívar	24
Tulcán	159
Montúfar	14
Mira	28
San Pedro De Huaca	12
Espejo	12

<b>Chimborazo</b>	<b>675</b>
Colta	65
Riobamba	434
Cumandá	36
Guano	49
Chambo	11
Guamote	25
Alausí	34
Chunchi	3
Pallatanga	8
Penipe	10
<b>Cotopaxi</b>	<b>965</b>
Pangua	14
Pujilí	107
Salcedo	157
La Maná	106
Latacunga	465
Sigchos	18
Saquisilí	98
<b>Imbabura</b>	<b>544</b>
Ibarra	254
Otavalo	177
Cotacachi	28
Antonio Ante	35
Pimampiro	44
San Miguel De Urququí	6
<b>Loja</b>	<b>762</b>
Calvas	9
Célica	29
Loja	603
Macará	6
Catamayo	27
Gonzanamá	4
Olmedo	1
Saraguro	11
Chaguarpamba	5
Zapotillo	3
Paltas	52
Espindola	2
Puyango	10
<b>Pichincha</b>	<b>6620</b>
Mejía	216
Pedro Vicente Maldonado	5
Quito	6049
San Miguel De Los Bancos	9
Pedro Moncayo	13
Cayambe	46
Puerto Quito	43
Rumiñahui	239
<b>Tungurahua</b>	<b>905</b>
Ambato	649
San Pedro De Pelileo	160
Santiago De Pillaro	35
Quero	10
Cevallos	8
Tisaleo	14
Patate	14
Baños De Agua Santa	15
<b>Total Región Sierra</b>	<b>13307</b>

## Región Insular

Provincia/Cantón	Confirmado
<b>Galápagos</b>	<b>78</b>
San Cristóbal	17
Isabela	6
Santa Cruz	55
<b>Total Región Insular</b>	<b>78</b>

## Región Amazónica

Provincia/Cantón	Confirmado
<b>Morona Santiago</b>	<b>567</b>
Gualaquiza	114
Morona	177
Sucúa	32
Palora	64
Taisha	49
Limón Indanza	16
Santiago	49
Tiwintza	3
Pablo Sexto	4
Logroño	44
Huamboya	11
San Juan Bosco	4
<b>Napo</b>	<b>555</b>
El Chaco	38
Quijos	29
Tena	364
Archidona	118
Carlos Julio Arosemena Tola	6
<b>Orellana</b>	<b>603</b>
Orellana	470
La Joya De Los Sachas	61
Loreto	17
Aguarico	55
<b>Pastaza</b>	<b>614</b>
Pastaza	398
Mera	128
Santa Clara	39
Arajuno	49
<b>Sucumbios</b>	<b>350</b>
Cuyabeno	8
Gonzanama	271
Lago Agrio	43
Shushufindi	3
Putumayo	18
Cascales	7
Gonzalo Pizarro	7
<b>Zamora Chinchipe</b>	<b>466</b>
Nangaritza	14
Yantzaza	171
Zamora	153
Paquisha	12
El Panqui	66
Centinela Del Cóndor	20
Yacuambi	29
Palanda	1
<b>Total Región Amazónica</b>	<b>3155</b>



Mediante Acuerdo Ministerial No 00126-2020 emitido el 11 de marzo de 2020 por la Ministra de Salud, se declara el Estado de Emergencia Sanitaria en el Sistema Nacional de Salud.

Con Decreto Ejecutivo N° 1017 emitido el 16 de marzo de 2020, el Presidente de la República del Ecuador declaró el Estado de Excepción en todo el territorio nacional.

El 29 de febrero de 2020 se confirmó el primer caso de esta enfermedad en el Ecuador. El 13 de marzo de 2020 se activó el COE Nacional para la coordinación de la emergencia.