


# SITUACIÓN NACIONAL POR COVID-19 (CORONAVIRUS)

Inicio 29/02/2020- Corte 27/06/2020 08:00 - INFOGRAFÍA N°121



78 GALÁPAGOS


Casos confirmados por provincia

- Casos (1-10)
- Casos (11 - 50)
- Casos (51-125)
- Casos (126-500)
- Casos mas de 500



La desagregación de casos a nivel provincial, cantonal y tendencias son de pruebas PCR.

## Línea de tendencia acumulada nacional de casos confirmados por fecha de inicio de síntomas



Fuente: Ministerio de Salud Pública



Se han tomado **144751** muestras para COVID-19, entre PCR y pruebas rápidas



**5720**

Pacientes Recuperados



**6948**

Casos con Alta Hospitalaria



**14252**

Alta Epidemiológica 171



**75937**

Casos descartados



**54574**

Casos confirmados



**4424**

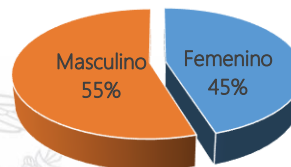
Personas Fallecidas

PCR: 64321 PCR: 45618  
Pruebas rápidas: 11616 Pruebas rápidas: 8956

### Detalle de casos confirmados por PCR

| Provincia             | Confirmado   | %Confirmado | Fallecidos  |
|-----------------------|--------------|-------------|-------------|
| Azuay                 | 1656         | 3,6%        | 50          |
| Bolívar               | 601          | 1,3%        | 34          |
| Cañar                 | 529          | 1,2%        | 45          |
| Carchi                | 259          | 0,6%        | 17          |
| Chimborazo            | 705          | 1,5%        | 151         |
| Cotopaxi              | 1007         | 2,2%        | 116         |
| El Oro                | 1976         | 4,3%        | 248         |
| Esmeraldas            | 1988         | 4,4%        | 138         |
| Galápagos             | 78           | 0,2%        | 1           |
| Guayas                | 14968        | 32,8%       | 1575        |
| Imbabura              | 551          | 1,2%        | 35          |
| Loja                  | 830          | 1,8%        | 44          |
| Los Ríos              | 2204         | 4,8%        | 252         |
| Manabí                | 4246         | 9,3%        | 581         |
| Morona Santiago       | 695          | 1,5%        | 10          |
| Napo                  | 556          | 1,2%        | 31          |
| Orellana              | 612          | 1,3%        | 18          |
| Pastaza               | 630          | 1,4%        | 20          |
| Pichincha             | 6850         | 15,0%       | 484         |
| Santa Elena           | 922          | 2,0%        | 325         |
| Sto. Domingo Tsáchila | 1912         | 4,2%        | 115         |
| Sucumbíos             | 376          | 0,8%        | 17          |
| Tungurahua            | 971          | 2,1%        | 101         |
| Zamora Chinchipe      | 496          | 1,1%        | 16          |
| <b>Total general</b>  | <b>45618</b> | <b>100%</b> | <b>4424</b> |

### Casos confirmados por sexo

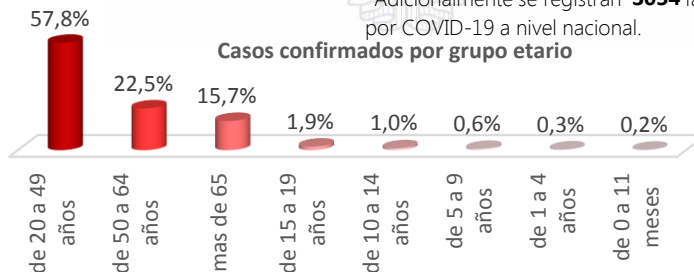


### Estado de personas contagiadas

|   |              |
|---|--------------|
| Pacientes recuperados                   | 5720         |
| Alta hospitalaria                       | 6948         |
| Alta epidemiológica                     | 14252        |
| Estables en aislamiento domiciliario    | 22374        |
| Hospitalizados estables                 | 566          |
| Hospitalizados con pronóstico reservado | 290          |
| * Fallecidos                            | 4424         |
| <b>Total</b>                            | <b>54574</b> |

\*Adicionalmente se registran **3054** fallecidos probables por COVID-19 a nivel nacional.

### Casos confirmados por grupo etario




### Nota técnica:

- La validación constante identifica registros duplicados de muestras asociados a los resultados de laboratorios de segundas y terceras muestras
- Las segundas y terceras muestras, son personas que superaron la fase de contagio.
- Se puede apreciar una variación de los casos confirmados frente a los descartados, esto obedece exclusivamente a la identificación de segundas y terceras muestras en pacientes COVID-19

Fecha de inicio de síntomas





### Región Costa

| Provincia/Cantón          | Confirmado   |
|---------------------------|--------------|
| <b>El Oro</b>             | <b>1976</b>  |
| Arenillas                 | 114          |
| Huaquillas                | 135          |
| Machala                   | 1136         |
| Pasaje                    | 99           |
| Santa Rosa                | 272          |
| Atahualpa                 | 3            |
| Zaruma                    | 27           |
| Portovelo                 | 53           |
| El Guabo                  | 91           |
| Balsas                    | 8            |
| Las Lajas                 | 2            |
| Piñas                     | 36           |
| <b>Esmeraldas</b>         | <b>1988</b>  |
| Esmeraldas                | 960          |
| Quinindé                  | 511          |
| Rioverde                  | 78           |
| Atacames                  | 114          |
| Muisne                    | 62           |
| San Lorenzo               | 42           |
| Eloy Alfaro               | 221          |
| <b>Guayas</b>             | <b>14968</b> |
| Alfredo Baquerizo Moreno  | 26           |
| Balao                     | 47           |
| Balzar                    | 166          |
| Colimes                   | 47           |
| Daule                     | 738          |
| Durán                     | 813          |
| Empalme                   | 249          |
| Guayaquil                 | 9978         |
| Milagro                   | 667          |
| Naranjal                  | 240          |
| Pedro Carbo               | 163          |
| Salitre                   | 177          |
| Samborondón               | 680          |
| Santa Lucía               | 62           |
| Playas                    | 148          |
| Simón Bolívar             | 13           |
| San Jacinto De Yaquachi   | 196          |
| Palestina                 | 42           |
| El Triunfo                | 175          |
| Lomas De Sargentillo      | 50           |
| Naranjito                 | 149          |
| Cnel. Marcelino Maridueña | 10           |
| Nobol                     | 24           |
| Gral. Antonio Elizalde    | 80           |
| Isidro Ayora              | 28           |
| <b>Los Ríos</b>           | <b>2204</b>  |
| Baba                      | 43           |
| Babahoyo                  | 817          |
| Buena Fe                  | 150          |
| Mocache                   | 7            |
| Montalvo                  | 59           |
| Palenque                  | 24           |
| Puebloviejo               | 79           |
| Quevedo                   | 408          |
| Urdaneta                  | 75           |
| Ventanas                  | 331          |
| Vinces                    | 137          |
| Quinsaloma                | 44           |
| Valencia                  | 30           |

### CASOS CONFIRMADOS POR CANTÓN

|                               |              |
|-------------------------------|--------------|
| <b>Manabí</b>                 | <b>4246</b>  |
| 24 De Mayo                    | 49           |
| Bolívar                       | 71           |
| Jipijapa                      | 267          |
| Manta                         | 611          |
| Montecristi                   | 215          |
| Portoviejo                    | 1209         |
| Rocafuerte                    | 127          |
| Santa Ana                     | 141          |
| Sucre                         | 209          |
| Paján                         | 102          |
| Jaramijó                      | 49           |
| Olmedo                        | 23           |
| Junín                         | 32           |
| El Carmen                     | 276          |
| Puerto López                  | 56           |
| Pichincha                     | 65           |
| Chone                         | 348          |
| Flavio Alfaro                 | 37           |
| Pedernales                    | 195          |
| Tosagua                       | 122          |
| Jama                          | 11           |
| San Vicente                   | 31           |
| <b>Santa Elena</b>            | <b>922</b>   |
| Santa Elena                   | 403          |
| La Libertad                   | 335          |
| Salinas                       | 184          |
| <b>Sto. Domingo Tsáchilas</b> | <b>1912</b>  |
| La Concordia                  | 299          |
| Santo Domingo                 | 1613         |
| <b>Total Región Costa</b>     | <b>28216</b> |

### Región Sierra

| Provincia/Cantón      | Confirmado  |
|-----------------------|-------------|
| <b>Azuay</b>          | <b>1656</b> |
| Camilo Ponce Enríquez | 60          |
| Cuenca                | 1458        |
| Gualaceo              | 25          |
| Santa Isabel          | 18          |
| El Pan                | 1           |
| Nabón                 | 6           |
| Paute                 | 48          |
| Sígsig                | 19          |
| Sevilla De Oro        | 8           |
| Guachapala            | 3           |
| Girón                 | 6           |
| Pucara                | 2           |
| Chordeleg             | 2           |
| <b>Bolívar</b>        | <b>601</b>  |
| Chillanes             | 27          |
| Chimbo                | 28          |
| Guaranda              | 275         |
| San Miguel            | 46          |
| Echeandía             | 95          |
| Caluma                | 97          |
| Las Navas             | 33          |
| <b>Cañar</b>          | <b>529</b>  |
| Azogues               | 110         |
| Déleg                 | 6           |
| La Troncal            | 270         |
| El Tambo              | 41          |
| Biblián               | 13          |
| Suscal                | 8           |
| Cañar                 | 81          |
| <b>Carchi</b>         | <b>259</b>  |
| Bolívar               | 28          |
| Tulcán                | 165         |
| Montúfar              | 14          |
| Mira                  | 28          |
| San Pedro De Huaca    | 12          |
| Espejo                | 12          |

|                            |              |
|----------------------------|--------------|
| <b>Chimborazo</b>          | <b>705</b>   |
| Colta                      | 66           |
| Riobamba                   | 460          |
| Cumandá                    | 36           |
| Guano                      | 51           |
| Chambo                     | 11           |
| Guamote                    | 26           |
| Alausí                     | 34           |
| Chunchi                    | 3            |
| Pallatanga                 | 8            |
| Penipe                     | 10           |
| <b>Cotopaxi</b>            | <b>1007</b>  |
| Pangua                     | 14           |
| Pujilí                     | 111          |
| Salcedo                    | 158          |
| La Maná                    | 106          |
| Latacunga                  | 495          |
| Sigchos                    | 24           |
| Saquisilí                  | 99           |
| <b>Imbabura</b>            | <b>551</b>   |
| Ibarra                     | 260          |
| Otavalo                    | 177          |
| Cotacachi                  | 28           |
| Antonio Ante               | 36           |
| Pimampiro                  | 44           |
| San Miguel De Urququí      | 6            |
| <b>Loja</b>                | <b>830</b>   |
| Calvas                     | 10           |
| Célica                     | 29           |
| Loja                       | 665          |
| Macará                     | 7            |
| Catamayo                   | 27           |
| Gonzanama                  | 7            |
| Olmedo                     | 1            |
| Saraguro                   | 11           |
| Chaguarpamba               | 5            |
| Zapotillo                  | 3            |
| Paltas                     | 52           |
| Espindola                  | 3            |
| Puyango                    | 10           |
| <b>Pichincha</b>           | <b>6850</b>  |
| Mejía                      | 221          |
| Pedro Vicente Maldonado    | 5            |
| Quito                      | 6261         |
| San Miguel De Los Bancos   | 9            |
| Pedro Moncayo              | 13           |
| Cayambe                    | 47           |
| Puerto Quito               | 44           |
| Rumiñahui                  | 250          |
| <b>Tungurahua</b>          | <b>971</b>   |
| Ambato                     | 700          |
| San Pedro De Pelileo       | 173          |
| Santiago De Pillaro        | 35           |
| Quero                      | 10           |
| Cevallos                   | 9            |
| Tisaleo                    | 14           |
| Patate                     | 15           |
| Baños De Agua Santa        | 15           |
| <b>Total Región Sierra</b> | <b>13959</b> |

### Región Insular

| Provincia/Cantón            | Confirmado |
|-----------------------------|------------|
| <b>Galápagos</b>            | <b>78</b>  |
| San Cristóbal               | 17         |
| Isabela                     | 6          |
| Santa Cruz                  | 55         |
| <b>Total Región Insular</b> | <b>78</b>  |

### Región Amazónica

| Provincia/Cantón              | Confirmado  |
|-------------------------------|-------------|
| <b>Morona Santiago</b>        | <b>695</b>  |
| Gualaquiza                    | 136         |
| Morona                        | 215         |
| Sucúa                         | 45          |
| Palora                        | 83          |
| Taisha                        | 50          |
| Limón Indanza                 | 21          |
| Santiago                      | 55          |
| Tiwintza                      | 5           |
| Pablo Sexto                   | 11          |
| Logroño                       | 55          |
| Huamboya                      | 15          |
| San Juan Bosco                | 4           |
| <b>Napo</b>                   | <b>556</b>  |
| El Chaco                      | 38          |
| Quijos                        | 29          |
| Tena                          | 365         |
| Archidona                     | 118         |
| Carlos Julio Arosemena Tola   | 6           |
| <b>Orellana</b>               | <b>612</b>  |
| Orellana                      | 478         |
| La Joya De Los Sachas         | 61          |
| Loreto                        | 18          |
| Aguarico                      | 55          |
| <b>Pastaza</b>                | <b>630</b>  |
| Pastaza                       | 412         |
| Mera                          | 130         |
| Santa Clara                   | 39          |
| Arajuno                       | 49          |
| <b>Sucumbios</b>              | <b>376</b>  |
| Cuyabeno                      | 14          |
| Lago Agrio                    | 291         |
| Shushufindi                   | 43          |
| Putumayo                      | 3           |
| Cascales                      | 18          |
| Gonzalo Pizarro               | 7           |
| <b>Zamora Chinchipe</b>       | <b>496</b>  |
| Nangaritza                    | 14          |
| Yantzaza                      | 182         |
| Zamora                        | 161         |
| Paquisha                      | 14          |
| El Pangui                     | 69          |
| Centinela Del Cóndor          | 24          |
| Yacuambi                      | 31          |
| Palanda                       | 1           |
| <b>Total Región Amazónica</b> | <b>3365</b> |



Mediante Acuerdo Ministerial No 00126-2020 emitido el 11 de marzo de 2020 por la Ministra de Salud, se declara el Estado de Emergencia Sanitaria en el Sistema Nacional de Salud.

Con Decreto Ejecutivo N° 1017 emitido el 16 de marzo de 2020, el Presidente de la República del Ecuador declaró el Estado de Excepción en todo el territorio nacional.

El 29 de febrero de 2020 se confirmó el primer caso de esta enfermedad en el Ecuador. El 13 de marzo de 2020 se activó el COE Nacional para la coordinación de la emergencia.