

# SITUACIÓN NACIONAL POR COVID-19 (CORONAVIRUS)

Inicio 29/02/2020- Corte 31/03/2020 10:00 - INFOGRAFÍA N°034



Hasta la fecha se han tomado **7982** muestras para COVID-19



**2240**

Casos confirmados



**3257**

Casos con sospecha



**75**

Personas Fallecidas



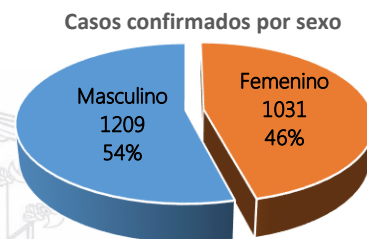
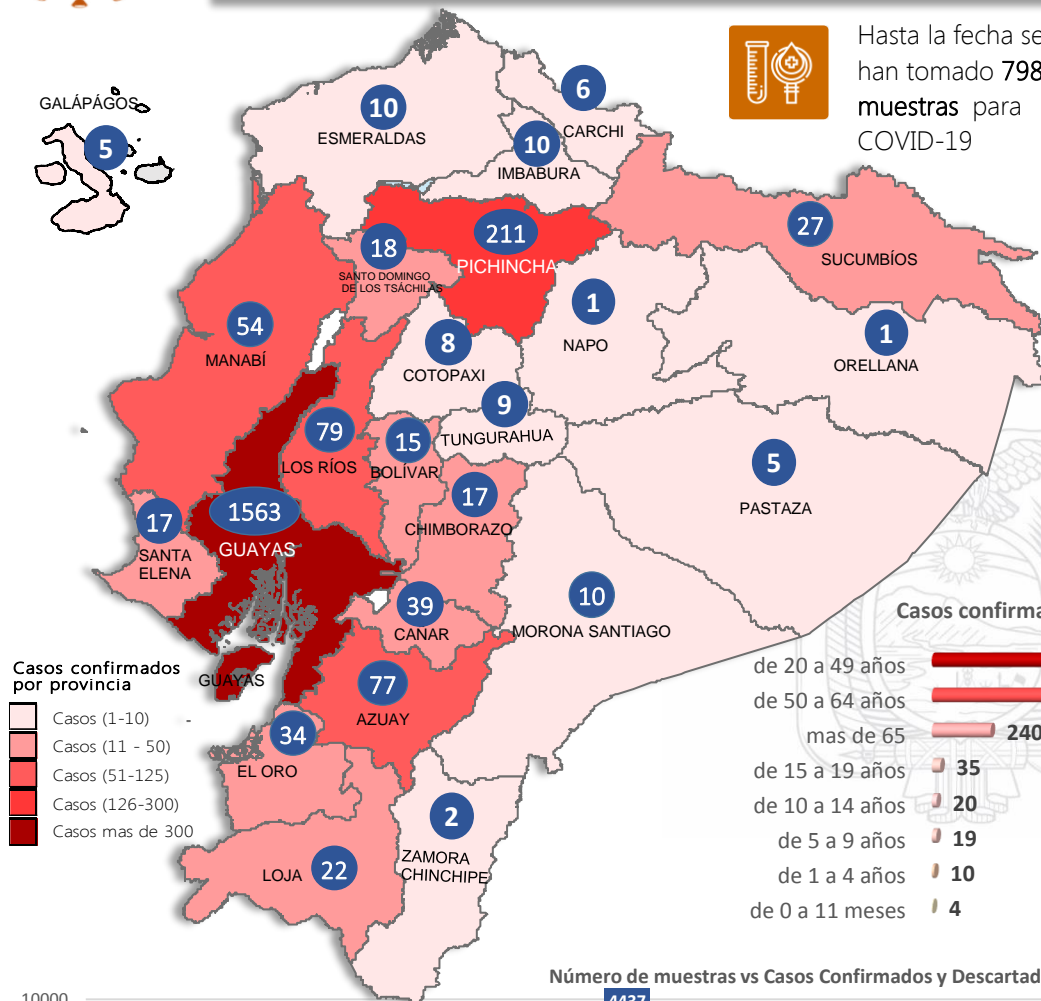
**2485**

Casos descartados

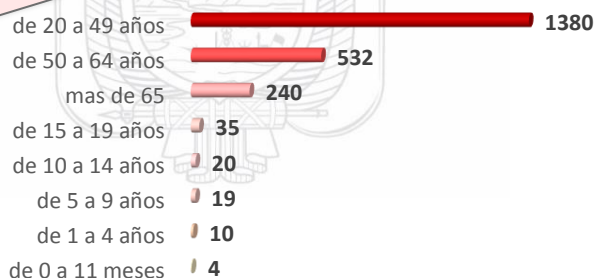


**54**

Casos con Alta Hospitalaria



### Casos confirmados por grupo etario



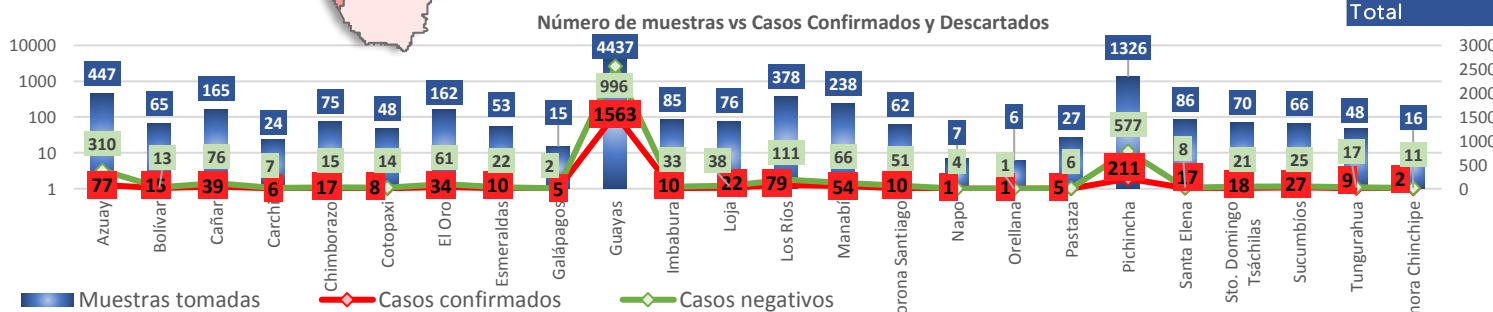
### Fallecidos por provincia

| Provincia    | Fallecidos |
|--------------|------------|
| Azuay        | 1          |
| Cañar        | 2          |
| Cotopaxi     | 1          |
| El Oro       | 4          |
| Guayas       | 51         |
| Imbabura     | 1          |
| Los Ríos     | 5          |
| Manabí       | 1          |
| Pastaza      | 5          |
| Santa Elena  | 3          |
| Sucumbios    | 1          |
| <b>Total</b> | <b>75</b>  |


| Provincia              | Confirmado  | %            |
|------------------------|-------------|--------------|
| Azuay                  | 77          | 3,4%         |
| Bolívar                | 15          | 0,7%         |
| Cañar                  | 39          | 1,7%         |
| Carchi                 | 6           | 0,3%         |
| Chimborazo             | 17          | 0,8%         |
| Cotopaxi               | 8           | 0,4%         |
| El Oro                 | 34          | 1,5%         |
| Esmeraldas             | 10          | 0,4%         |
| Galápagos              | 5           | 0,2%         |
| <b>Guayas</b>          | <b>1563</b> | <b>69,8%</b> |
| Imbabura               | 10          | 0,4%         |
| Loja                   | 22          | 1,0%         |
| <b>Los Ríos</b>        | <b>79</b>   | <b>3,5%</b>  |
| Manabí                 | 54          | 2,4%         |
| Morona Santiago        | 10          | 0,4%         |
| Napo                   | 1           | 0,04%        |
| Orellana               | 1           | 0,04%        |
| Pastaza                | 5           | 0,22%        |
| <b>Pichincha</b>       | <b>211</b>  | <b>9,4%</b>  |
| Santa Elena            | 17          | 0,8%         |
| Sto. Domingo Tsáchilas | 18          | 0,8%         |
| Sucumbios              | 27          | 1,2%         |
| Tungurahua             | 9           | 0,4%         |
| Zamora Chinchipe       | 2           | 0,1%         |

| Total general                           |             |
|---|-------------|
| 2240                                    |             |
| Estado de personas contagiadas          |             |
| <b>Alta hospitalaria</b>                | <b>54</b>   |
| Estables en aislamiento domiciliario    | 1805        |
| Hospitalizados estables                 | 206         |
| Hospitalizados con pronóstico reservado | 100         |
| <b>* Fallecidos</b>                     | <b>75</b>   |
| <b>Total</b>                            | <b>2240</b> |

\*Adicionalmente se registran **61** fallecidos probables por COVID-19 a nivel nacional.



La diferencia entre las muestras tomadas menos los casos confirmados y descartados, son casos que se encuentran a espera del resultado final de la prueba COVID-19



# SITUACIÓN NACIONAL POR COVID-19 (CORONAVIRUS)

Inicio 29/02/2020- Corte 31/03/2020 10:00 - INFOGRAFÍA N°034



## Región Costa

| Provincia/Cantón                  | Confirmado  |
|-----------------------------------|-------------|
| <b>El Oro</b>                     | <b>34</b>   |
| Arenillas                         | 2           |
| Huaquillas                        | 3           |
| Machala                           | 10          |
| Pasaje                            | 2           |
| Santa Rosa                        | 10          |
| Atahualpa                         | 1           |
| Zaruma                            | 1           |
| Piñas                             | 2           |
| Portovelo                         | 1           |
| El Guabo                          | 2           |
| <b>Esmeraldas</b>                 | <b>10</b>   |
| Esmeraldas                        | 7           |
| Quinindé                          | 1           |
| Rioverde                          | 1           |
| Atacames                          | 1           |
| <b>Guayas</b>                     | <b>1563</b> |
| Alfredo Baquerizo Moreno          | 3           |
| Balzar                            | 5           |
| Colimes                           | 1           |
| Daule                             | 116         |
| Durán                             | 77          |
| Empalme                           | 5           |
| Guayaquil                         | 1084        |
| Milagro                           | 53          |
| Naranjal                          | 6           |
| Pedro Carbo                       | 13          |
| Salitre                           | 19          |
| Samborondón                       | 145         |
| Santa Lucía                       | 9           |
| Playas                            | 8           |
| San Jacinto De Yaguachi           | 10          |
| El Triunfo                        | 2           |
| Lomas De Saragatillo              | 1           |
| Naranjito                         | 2           |
| Nobol                             | 1           |
| Gral. Antonio Elizalde            | 2           |
| Isidro Ayora                      | 1           |
| <b>Los Ríos</b>                   | <b>79</b>   |
| Babahoyo                          | 43          |
| Buena Fe                          | 1           |
| Mocache                           | 1           |
| Montalvo                          | 1           |
| Quevedo                           | 22          |
| Urdaneta                          | 2           |
| Ventanas                          | 6           |
| Vinces                            | 2           |
| Quinsaloma                        | 1           |
| <b>Manabí</b>                     | <b>54</b>   |
| Bolívar                           | 1           |
| Jipijapa                          | 1           |
| Manta                             | 27          |
| Montecristi                       | 2           |
| Portoviejo                        | 19          |
| Santa Ana                         | 1           |
| Sucre                             | 1           |
| Jaramijó                          | 1           |
| El Carmen                         | 1           |
| <b>Santa Elena</b>                | <b>17</b>   |
| Santa Elena                       | 5           |
| La Libertad                       | 8           |
| Salinas                           | 4           |
| <b>Santo Domingo De Los Tsach</b> | <b>18</b>   |
| La Concordia                      | 3           |
| Santo Domingo                     | 15          |
| <b>Total General</b>              | <b>1775</b> |

## CASOS CONFIRMADOS POR CANTÓN

### Región Sierra

| Provincia/Cantón        | Confirmado |
|-------------------------|------------|
| <b>Azuay</b>            | <b>77</b>  |
| Cuenca                  | 67         |
| Gualaceo                | 3          |
| Santa Isabel            | 3          |
| Paute                   | 3          |
| Sigsig                  | 1          |
| <b>Bolívar</b>          | <b>15</b>  |
| Chillanes               | 2          |
| Chimbo                  | 1          |
| Guaranda                | 10         |
| Echeandía               | 2          |
| <b>Cañar</b>            | <b>39</b>  |
| Azoques                 | 14         |
| Cañar                   | 2          |
| La Troncal              | 15         |
| El Tambo                | 4          |
| Biblián                 | 3          |
| Suscal                  | 1          |
| <b>Carchi</b>           | <b>6</b>   |
| Tulcán                  | 3          |
| Montúfar                | 1          |
| Mira                    | 1          |
| San Pedro De Huaca      | 1          |
| <b>Chimborazo</b>       | <b>17</b>  |
| Colta                   | 6          |
| Riobamba                | 8          |
| Cumandá                 | 1          |
| Guano                   | 1          |
| Chambo                  | 1          |
| <b>Cotopaxi</b>         | <b>8</b>   |
| Salcedo                 | 2          |
| La Maná                 | 1          |
| Latacunga               | 4          |
| Saquisilí               | 1          |
| <b>Imbabura</b>         | <b>10</b>  |
| Ibarra                  | 9          |
| Otavalo                 | 1          |
| <b>Loja</b>             | <b>22</b>  |
| Calvas                  | 3          |
| Loja                    | 16         |
| Macara                  | 1          |
| Catamayo                | 1          |
| Chaguarpamba            | 1          |
| <b>Pichincha</b>        | <b>211</b> |
| Mejía                   | 1          |
| Pedro Vicente Maldonado | 2          |
| Quito                   | 197        |
| Rumiñahui               | 11         |
| <b>Tungurahua</b>       | <b>9</b>   |
| Ambato                  | 8          |
| San Pedro de Pelileo    | 1          |
| <b>Total General</b>    | <b>414</b> |

### Región Amazónica

| Provincia/Cantón        | Confirmado |
|-------------------------|------------|
| <b>Morona Santiago</b>  | <b>10</b>  |
| Gualaquiza              | 1          |
| Morona                  | 2          |
| Sucúa                   | 2          |
| Palora                  | 4          |
| Taisha                  | 1          |
| <b>Napo</b>             | <b>1</b>   |
| Tena                    | 1          |
| <b>Orellana</b>         | <b>1</b>   |
| Orellana                | 1          |
| <b>Pastaza</b>          | <b>5</b>   |
| Pastaza                 | 4          |
| Mera                    | 1          |
| <b>Sucumbíos</b>        | <b>27</b>  |
| Cuyabeno                | 3          |
| Lago Agrio              | 24         |
| <b>Zamora Chinchipe</b> | <b>2</b>   |
| Yantzaza                | 1          |
| Zamora                  | 1          |
| <b>Total General</b>    | <b>46</b>  |

### Región Insular

| Provincia/Cantón     | Confirmado |
|----------------------|------------|
| <b>Galápagos</b>     | <b>5</b>   |
| San Cristóbal        | 2          |
| Isabela              | 1          |
| Santa Cruz           | 2          |
| <b>Total General</b> | <b>5</b>   |



Mediante Acuerdo Ministerial No 00126-2020 emitido el 11 de marzo de 2020 por la Ministra de Salud, se declara el Estado de Emergencia Sanitaria en el Sistema Nacional de Salud.

Con Decreto Ejecutivo N° 1017 emitido el 16 de marzo de 2020, el Presidente de la República del Ecuador declaró el Estado de Excepción en todo el territorio nacional.

El 29 de febrero de 2020 se confirmó el primer caso de esta enfermedad en el Ecuador. El 13 de marzo de 2020 se activó el COE Nacional para la coordinación de la emergencia.

