
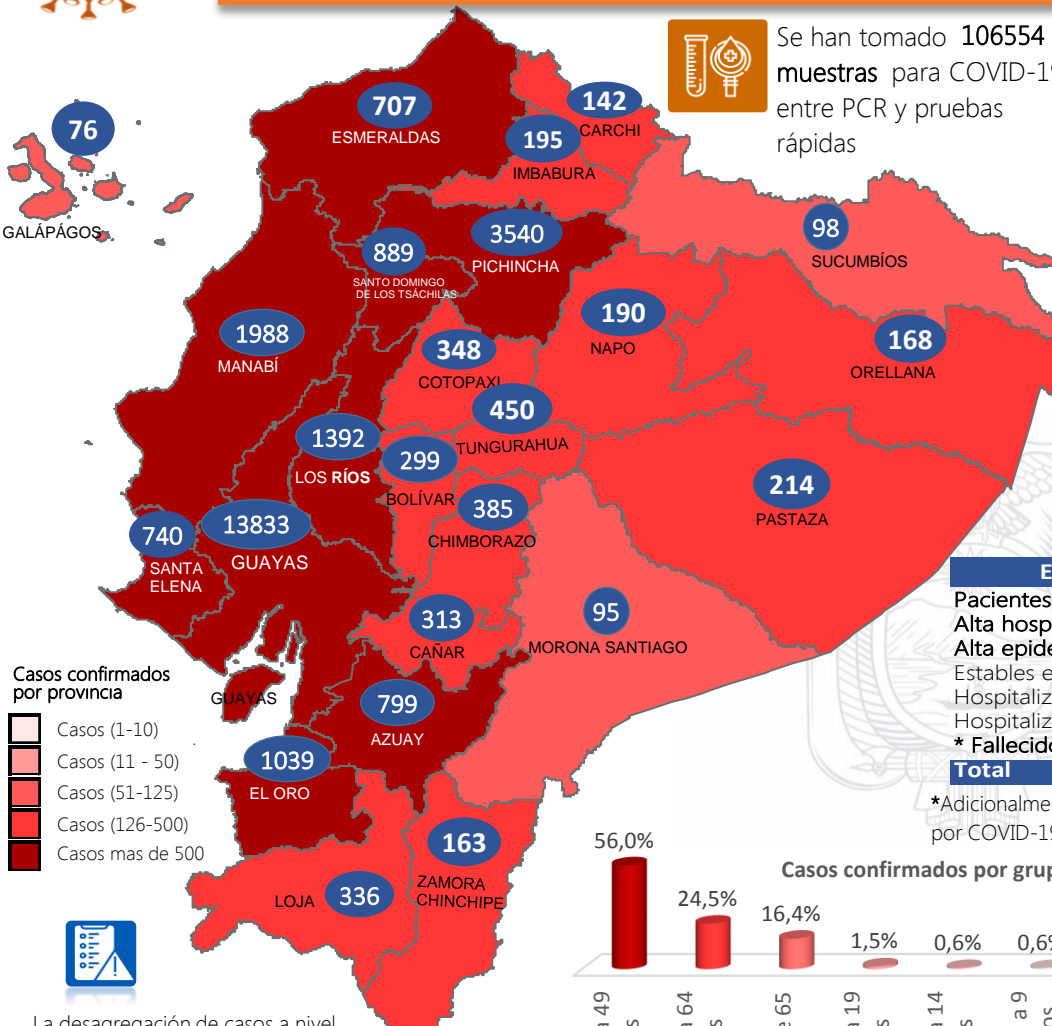


# SITUACIÓN NACIONAL POR COVID-19 (CORONAVIRUS)

Inicio 29/02/2020- Corte 25/05/2020 08:00 - INFOGRAFÍA N°088

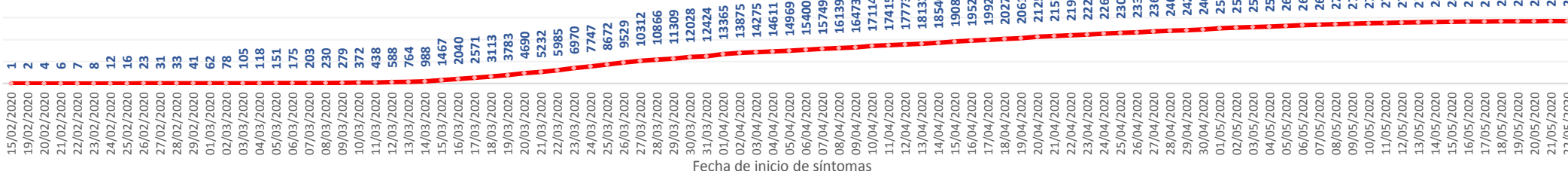


76 GALÁPAGOS



La desagregación de casos a nivel provincial, cantonal y tendencias son de pruebas PCR.

## Línea de tendencia acumulada nacional de casos confirmados por fecha de inicio de síntomas



Se han tomado **106554** muestras para COVID-19, entre PCR y pruebas rápidas



**3560**

Pacientes Recuperados



**3946**

Casos con Alta Hospitalaria



**10497**

Alta Epidemiológica 171



**47412**

Casos descartados



**37355**

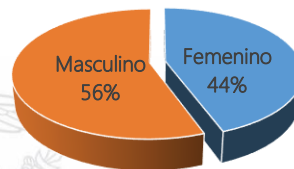
Casos confirmados



**3203**

Personas Fallecidas

### Casos confirmados por sexo

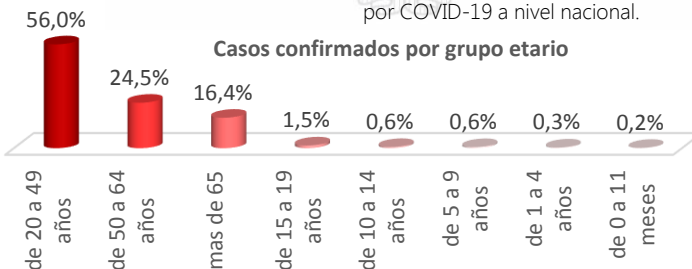


### Estado de personas contagiadas

Pacientes recuperados	3560
Alta hospitalaria	3946
Alta epidemiológica	171
Estables en aislamiento domiciliario	15496
Hospitalizados estables	442
Hospitalizados con pronóstico reservado	211
* Fallecidos	3203
<b>Total</b>	<b>37355</b>

\*Adicionalmente se registran **2026** fallecidos probables por COVID-19 a nivel nacional.


### Casos confirmados por grupo etario



### Nota técnica:

- La validación constante identifica registros duplicados de muestras asociados a los resultados de laboratorios de segundas y terceras muestras
- Las segundas y terceras muestras, son personas que superaron la fase de contagio.
- Se puede apreciar una variación de los casos confirmados frente a los descartados, esto obedece exclusivamente a la identificación de segundas y terceras muestras en pacientes COVID-19

Provincia	Confirmado	%Confirmado	Fallecidos
Azuay	799	2,8%	33
Bolívar	299	1,1%	24
Cañar	313	1,1%	29
Carchi	142	0,5%	9
Chimborazo	385	1,4%	103
Cotopaxi	348	1,2%	51
El Oro	1039	3,7%	176
Esmeraldas	707	2,5%	72
Galápagos	76	0,3%	1
<b>Guayas</b>	<b>13833</b>	<b>48,7%</b>	<b>1390</b>
Imbabura	195	0,7%	12
Loja	336	1,2%	20
Los Ríos	1392	4,9%	191
<b>Manabí</b>	<b>1988</b>	<b>7,0%</b>	<b>399</b>
Morona Santiago	95	0,3%	2
Napo	190	0,7%	10
Orellana	168	0,6%	4
Pastaza	214	0,8%	5
Pichincha	3540	12,5%	259
Santa Elena	740	2,6%	280
Sto. Domingo Tsáchilas	889	3,1%	66
Sucumbíos	98	0,3%	3
Tungurahua	450	1,6%	60
Zamora Chinchipe	163	0,6%	4
<b>Total general</b>	<b>28399</b>	<b>100%</b>	<b>3203</b>

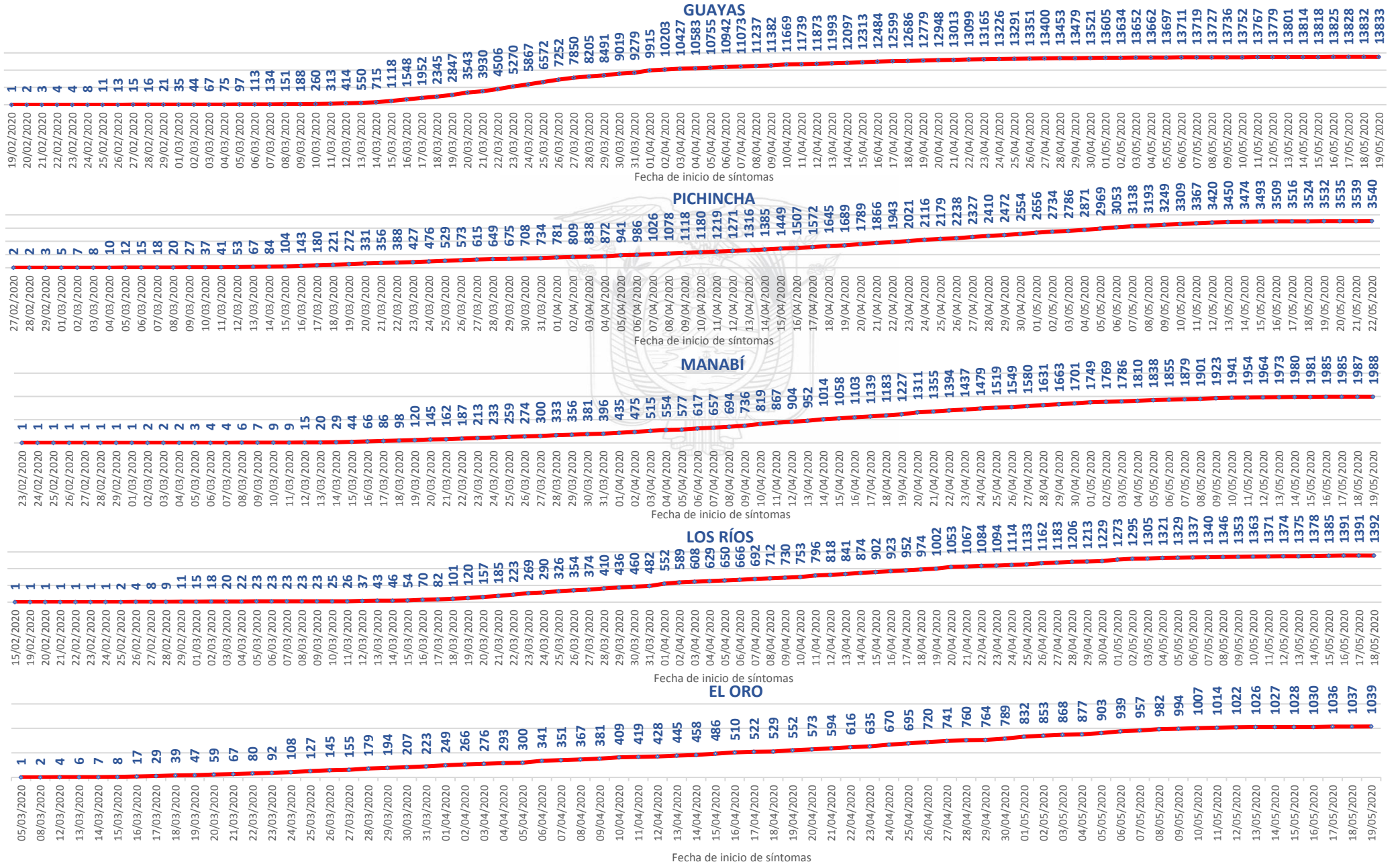



# SITUACIÓN NACIONAL POR COVID-19 (CORONAVIRUS)

Inicio 29/02/2020- Corte 25/05/2020 08:00 - INFOGRAFÍA N°088



## LÍNEAS DE TENDENCIAS ACUMULADAS POR FECHA DE INICIO DE SÍNTOMAS EN PROVINCIAS DE MAYOR INCIDENCIA DEL COVID-19





# SITUACIÓN NACIONAL POR COVID-19 (CORONAVIRUS)

Inicio 29/02/2020- Corte 25/05/2020 08:00 - INFOGRAFÍA N°088

## Región Costa

Provincia/Cantón	Confirmado
<b>El Oro</b>	<b>1039</b>
Arenillas	32
Huaquillas	54
Machala	561
Pasaje	63
Santa Rosa	196
Atahualpa	3
Zaruma	17
Portovelo	23
El Guabo	65
Las Lajas	2
Piñas	23
<b>Esmeraldas</b>	<b>707</b>
Esmeraldas	427
Quinindé	132
Rioverde	23
Atacames	27
Muisne	28
San Lorenzo	24
Eloy Alfaro	46
<b>Guayas</b>	<b>13833</b>
Alfredo Baquerizo Moreno	18
Balao	31
Balzar	107
Colimes	29
Daule	662
Durán	661
Empalme	145
Guayaquil	9624
Milaagro	597
Naranjal	224
Pedro Carbo	127
Salitre	164
Samborondón	665
Santa Lucía	54
Playas	128
Simón Bolívar	11
San Jacinto De Yaquachi	181
Palestina	33
El Triunfo	98
Lomas De Sarquentillo	35
Naranjito	140
Cnel. Marcelino Maridueña	9
Nobol	15
Gral. Antonio Elizalde	57
Isidro Ayora	18
<b>Los Ríos</b>	<b>1392</b>
Baba	27
Babahoyo	538
Buena Fe	87
Mocache	6
Montalvo	33
Palenque	11
Puebloviejito	53
Quevedo	328
Urdaneta	45
Ventanas	135
Vinces	103
Quinsaloma	10
Valencia	16

## CASOS CONFIRMADOS POR CANTÓN

Provincia/Cantón	Confirmado
<b>Manabí</b>	<b>1988</b>
24 De Mayo	27
Bolívar	38
Jipijapa	167
Manta	383
Montecristi	155
Portoviejo	490
Rocafuerte	56
Santa Ana	53
Sucre	60
Paján	54
Jaramijó	28
Olmedo	8
Junín	21
El Carmen	119
Puerto López	29
Pichincha	14
Chone	120
Flavio Alfaro	15
Pedernales	102
Tosaqua	39
Jama	3
San Vicente	7
<b>Santa Elena</b>	<b>740</b>
Santa Elena	310
La Libertad	274
Salinas	156
<b>Sto. Domingo Tsáchilas</b>	<b>889</b>
La Concordia	82
Santo Domingo	807
<b>Total Región Costa</b>	<b>20588</b>

## Región Sierra

Provincia/Cantón	Confirmado
<b>Azuay</b>	<b>799</b>
Cámilo Ponce Enríquez	31
Cuenca	681
Gualaceo	20
Santa Isabel	13
El Pan	1
Nabón	3
Paute	30
Síasi	9
Sevilla De Oro	3
Guachapala	3
Girón	4
Chordeleg	1
<b>Bolívar</b>	<b>299</b>
Chillanes	17
Chimbo	14
Guaranda	122
San Miguel	17
Echeandía	59
Caluma	53
Las Naves	17
<b>Cañar</b>	<b>313</b>
Azoques	59
Déleg	3
La Troncal	198
El Tambo	13
Biblián	9
Suscal	5
Cañar	26
<b>Carchi</b>	<b>142</b>
Bolívar	15
Tulcán	96
Montúfar	8
Mira	4
San Pedro de Huaca	10
Espejo	9

Provincia/Cantón	Confirmado
<b>Chimborazo</b>	<b>385</b>
Colta	52
Riobamba	250
Cumandá	8
Guano	24
Chambo	5
Guamote	19
Alausí	18
Pallatanga	5
Penipe	4
<b>Cotopaxi</b>	<b>348</b>
Panqua	7
Pujilí	57
Salcedo	38
La Maná	48
Latacunga	169
Sigchos	7
Saquisilí	22
<b>Imbabura</b>	<b>195</b>
Ibarra	99
Otavalo	52
Cotacachi	11
Antonio Ante	9
Pimampiro	24
<b>Loja</b>	<b>336</b>
Calvas	4
Célica	9
Loja	268
Macará	4
Catamayo	25
Olmedo	1
Saraquero	4
Chaquarpamba	5
Zapotillo	1
Paltas	13
Espíndola	2
<b>Pichincha</b>	<b>3540</b>
Mejía	95
Pedro Vicente Maldonado	5
Quito	3309
San Miguel de los Bancos	4
Pedro Moncayo	11
Cayambe	10
Puerto Quito	11
Rumiñahui	95
<b>Tungurahua</b>	<b>450</b>
Ambato	358
San Pedro de Pelileo	50
Santiago de Pillaro	14
Quero	6
Cevallos	5
Tisaleo	5
Patate	5
Baños De Agua Santa	7
<b>Total Región Sierra</b>	<b>6807</b>

## Región Insular

Provincia/Cantón	Confirmado
<b>Galápagos</b>	<b>76</b>
San Cristóbal	17
Isabela	5
Santa Cruz	54
<b>Total Región Insular</b>	<b>76</b>

## Región Amazónica

Provincia/Cantón	Confirmado
<b>Morona Santiago</b>	<b>95</b>
Gualaquiza	18
Morona	25
Sucúa	7
Palora	24
Taisha	11
Santiago	2
Tiwintza	1
Pablo Sexto	4
Huamboya	3
<b>Napo</b>	<b>190</b>
El Chaco	1
Quijos	8
Tena	100
Archidona	78
Carlos Julio Arosemena Tola	3
<b>Orellana</b>	<b>168</b>
Orellana	150
La Joya De Los Sachas	14
Loreto	1
Aquarico	3
<b>Pastaza</b>	<b>214</b>
Pastaza	113
Mera	51
Santa Clara	29
Arajuno	21
<b>Sucumbios</b>	<b>98</b>
Cuyabeno	6
Laño Agrio	76
Shushufindi	12
Putumayo	1
Cascales	1
Gonzalo Pizarro	2
<b>Zamora Chinchipe</b>	<b>163</b>
Nanqaritzá	12
Yantzaza	42
Zamora	84
Paquisha	5
El Panqui	7
Centinela Del Cóndor	9
Yacuambi	4
<b>Total Región Amazónica</b>	<b>928</b>



Mediante Acuerdo Ministerial No 00126-2020 emitido el 11 de marzo de 2020 por la Ministra de Salud, se declara el Estado de Emergencia Sanitaria en el Sistema Nacional de Salud.

Con Decreto Ejecutivo N° 1017 emitido el 16 de marzo de 2020, el Presidente de la República del Ecuador declaró el Estado de Excepción en todo el territorio nacional.

El 29 de febrero de 2020 se confirmó el primer caso de esta enfermedad en el Ecuador. El 13 de marzo de 2020 se activó el COE Nacional para la coordinación de la emergencia.