

# SITUACIÓN NACIONAL POR COVID-19

## INFOGRAFÍA N°309

Inicio 29/02/2020- Corte 01/01/2021 08:00



**213.378**

Casos confirmados con pruebas PCR

**184.507**

\*Pacientes recuperados

\* **88,13%** pacientes recuperados respecto a confirmados PCR. Los **pacientes recuperados** son aquellos que han sido ingresado al sistema de vigilancia con al menos una prueba RT-PCR positivo, han pasado al menos 29 días desde la fecha de inicio de síntomas y están vivos. Este indicador se mostrará acumulado semanalmente cada domingo.

**\*Detalle de fallecidos**

	Confirmados	Probables	Total
	<b>9.487</b>	<b>4.564</b>	<b>14.051</b>

\***Fallecidos por Covid-19:** corresponde a los fallecidos confirmados con una prueba RT-PCR positiva, fallecidos probables que son las personas con síntomas, otras pruebas de laboratorio o imagen relacionados a Covid-19, sin una prueba RT-PCR.

**491.135**

Total casos descartados

**25.784**

Casos con alta hospitalaria

**522**

Hospitalizados estables

**381**

Hospitalizados pronóstico reservado

	Llamadas 171, relacionadas a Covid 19	Teleconsulta	Atenciones en establecimientos de salud - MSP	Seguimiento telefónico	Seguimiento en domicilio
	893.624	120.208	20.458	364.617	85.987

- Llamadas al 171 relacionadas a Covid-19: número de llamadas (acumuladas) atendidas por la plataforma 171 relacionadas a Covid-19.
- Teleconsulta: ciudadanos atendidos a través del APP SALUDEc y por un médico del 171.
- Atenciones en establecimientos de salud del MSP: citas agendadas a través del 171 en establecimientos del primer nivel de atención.
- Seguimiento telefónico: llamadas a pacientes con diagnóstico confirmado, seguidos vía telefónica en primer nivel, por un profesional del MSP.
- Seguimiento en domicilio: visitas domiciliarias a pacientes con diagnóstico confirmado, desde el primer nivel de atención, por un profesional del MSP.

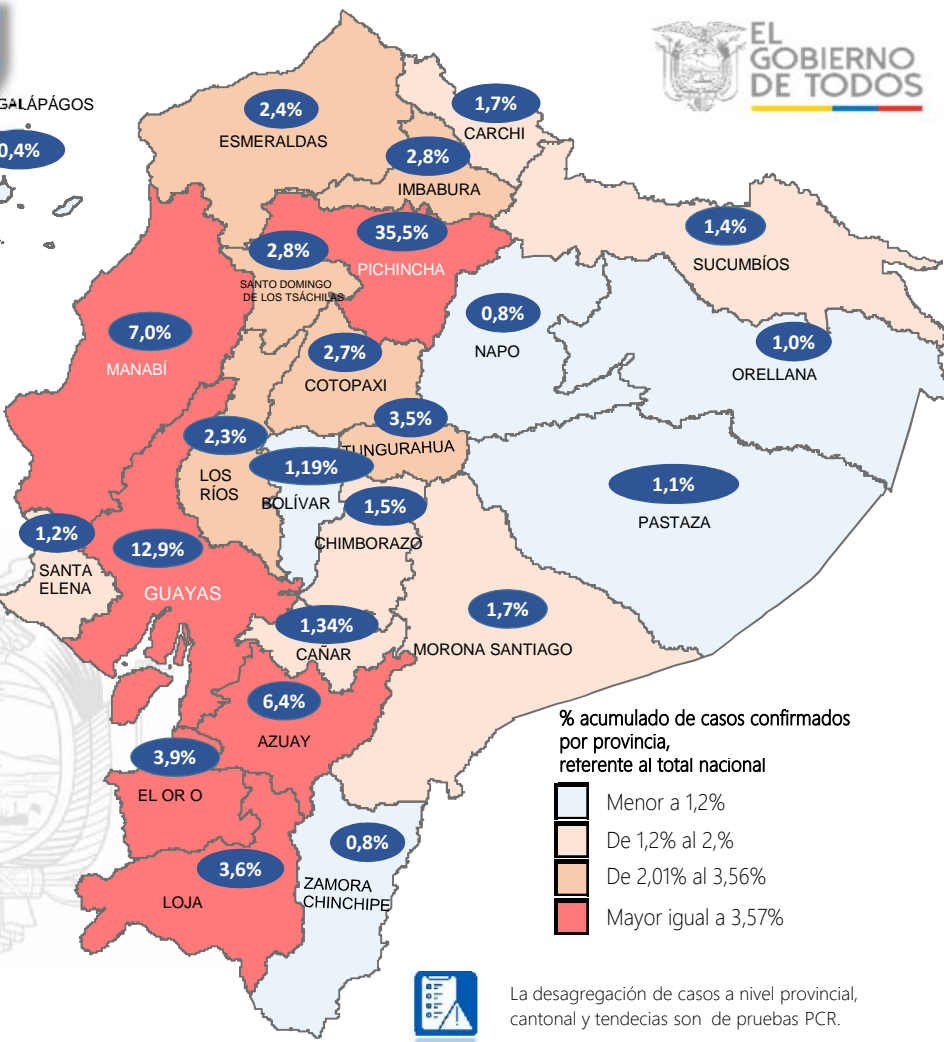
Fuente: Ministerio de Salud Pública

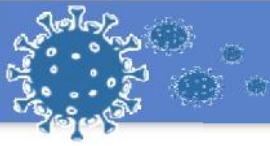
**Se han tomado 752.242 muestras para RT-PCR.**

Este indicador, de actualización diaria, reporta el número acumulado de las muestras tomadas para la realización de la prueba RT-PCR en los laboratorios autorizados en Ecuador. Cabe indicar que puede existir más de una muestra por persona durante el proceso diagnóstico.

Provincia	Confirmados por RT-PCR	Fallecidos confirmados por RT-PCR	Fallecidos probables
Azuay	13.605	222	20
Bolívar	2.531	72	15
Cañar	2.849	103	6
Carchi	3.667	122	2
Chimborazo	3.260	345	124
Cotopaxi	5.707	312	65
El Oro	8.343	571	208
Esmeraldas	5.048	241	55
Galápagos	920	5	2
Guayas	27.475	1.859	1.688
Imbabura	6.076	214	16
Loja	7.638	246	47
Los Ríos	4.907	361	242
Manabí	15.010	1.301	1.060
Morona Santiago	3.677	36	0
Napo	1.684	78	3
Orellana	2.113	53	18
Pastaza	2.414	63	17
Pichincha	75.686	2.027	276
Santa Elena	2.653	385	280
Sto. Domingo Tsác	5.915	376	116
Sucumbios	3.011	98	3
Tungurahua	7.518	341	300
Zamora Chinchipe	1.671	56	1
<b>Total general</b>	<b>213.378</b>	<b>9.487</b>	<b>4.564</b>

A fin de facilitar la lectura del indicador "casos fallecidos" y proporcionar la información desagregada por provincias se desglosa el número de fallecidos con Covid-19 confirmados por una prueba RT-PCR y los fallecidos probables con Covid-19.

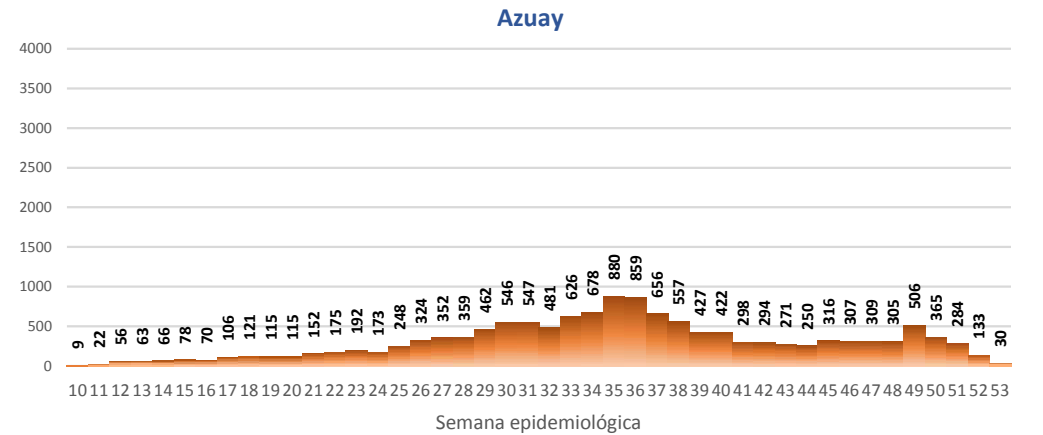
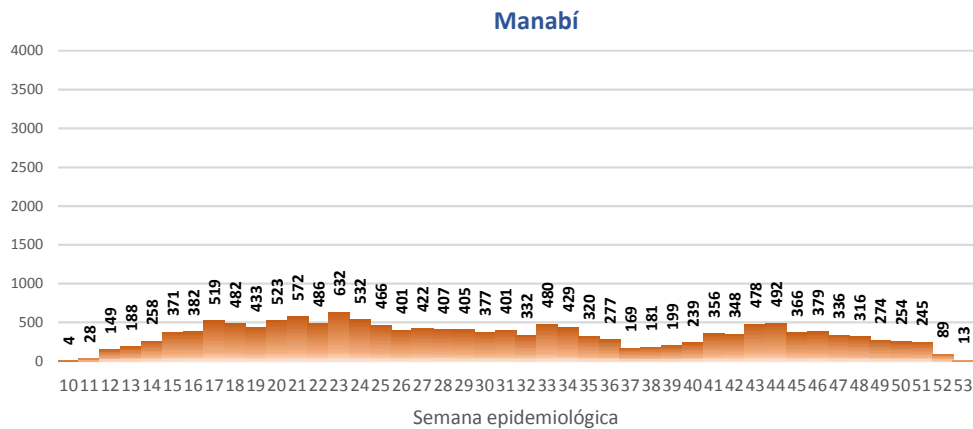
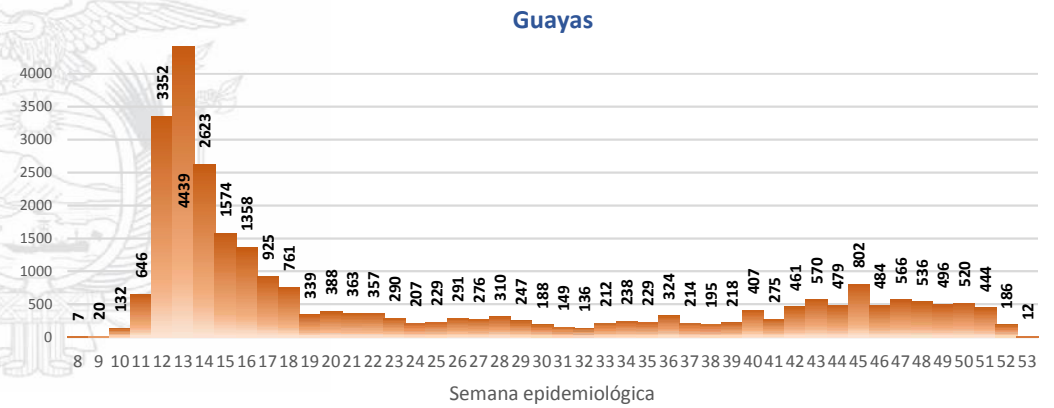
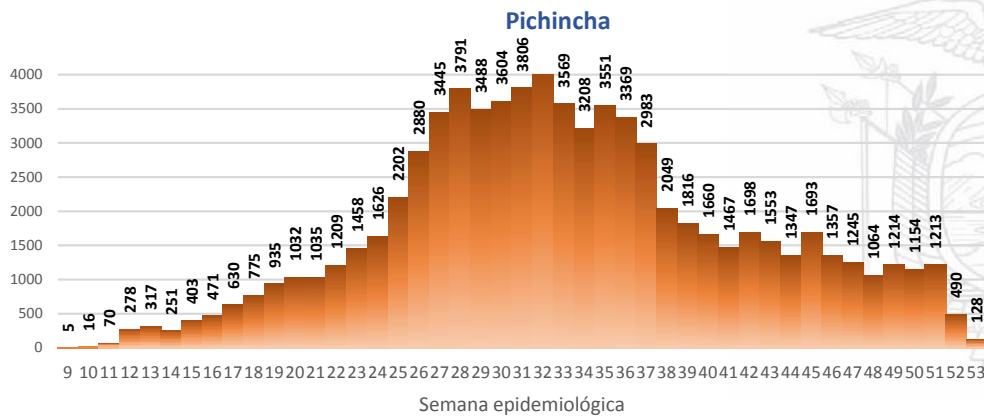
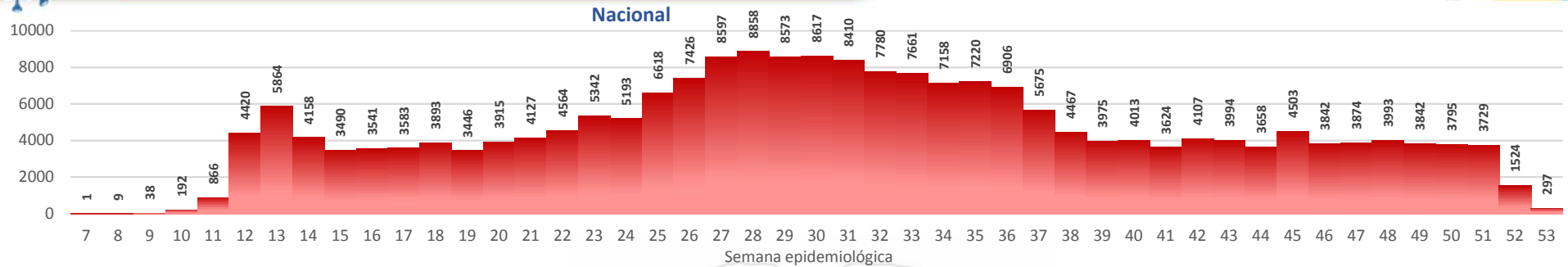




# SITUACIÓN NACIONAL POR COVID-19 INFOGRAFÍA N°309

Inicio 29/02/2020- Corte 01/01/2021 08:00

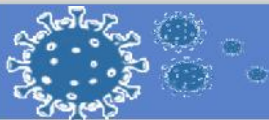
## CURVA EPIDEMIOLÓGICA DE CASOS COVID-19 ACUMULADOS POR SEMANA EPIDEMIOLÓGICA



Curva epidémica casos confirmados Covid-19 nos permite conocer la evolución de los casos confirmados con COVID-19 a lo largo de la pandemia, agrupados por semana epidemiológica, tomando en cuenta la fecha de inicio de síntomas.

Semana epidemiológica: Es un periodo de tiempo adoptado a nivel internacional; inicia en domingo y termina en sábado y nos permite analizar la evolución de las enfermedades o eventos, sujetos a vigilancia epidemiológica.





SITUACIÓN NACIONAL POR COVID-19  
INFOGRAFÍA N°309  
Inicio 29/02/2020- Corte 01/01/2021 08:00

CASOS CONFIRMADOS POR CANTÓN



**Región Costa**

Provincia/Cantón	Confirmado
<b>El Oro</b>	<b>8343</b>
Arenillas	468
Huaquillas	477
Machala	4387
Pasaje	391
Santa Rosa	920
Atahualpa	84
Zaruma	391
Portovelo	494
El Guabo	186
Balsas	58
Las Lajas	18
Marcabellí	17
Chilla	11
Piñas	441
<b>Esmeraldas</b>	<b>5048</b>
Esmeraldas	2433
Quinindé	1356
Rioverde	242
Atacames	398
Muisne	182
San Lorenzo	107
Eloy Alfaro	330
<b>Guayas</b>	<b>27475</b>
Alfredo Baquerizo Moreno	42
Balao	84
Balzar	277
Colimes	61
Daule	1085
Durán	1609
Empalme	448
Guayaquil	19222
Milagro	1142
Naranjal	389
Pedro Carbo	267
Salitre	235
Samborondón	1098
Santa Lucía	102
Playas	243
Simón Bolívar	27
San Jacinto De Yaguachi	284
Palestina	56
El Triunfo	285
Lomas De Sargentillo	67
Naranjito	190
Nobol	36
Gral. Antonio Elizalde	168
Isidro Ayora	38
Crmel. Marcelino Maridueña	20
<b>Los Ríos</b>	<b>4907</b>
Baba	98
Babahoyo	1798
Buena Fe	325
Mocache	58
Montalvo	108
Palenque	71
Pueblonuevo	110
Quevedo	1132
Urdaneta	143
Ventanas	561
Vinces	258
Quinsaloma	152
Valencia	93

Provincia/Cantón	Confirmado
<b>Manabí</b>	<b>15010</b>
24 De Mayo	276
Bolívar	323
Jipijapa	663
Manta	2134
Montecristi	455
Portoviejo	5076
Rocafuerte	612
Santa Ana	420
Sucre	649
Paján	213
Jaramijó	104
Olmedo	131
Junín	265
El Carmen	569
Puerto López	320
Pichincha	159
Chone	1509
Flavio Alfaro	230
Pedernales	373
Tosagua	296
Jama	94
San Vicente	139
<b>Santa Elena</b>	<b>2653</b>
Santa Elena	1173
La Libertad	908
Salinas	572
<b>Sto. Domingo Tsáchilas</b>	<b>5915</b>
La Concordia	842
Santo Domingo	5073
<b>Total Región Costa</b>	<b>69351</b>

**Región Sierra**

Provincia/Cantón	Confirmado
<b>Azuay</b>	<b>13605</b>
Camilo Ponce Enríquez	193
Cuenca	10936
Gualaceo	615
Santa Isabel	300
El Pan	89
Nabón	66
Paute	682
Sígsig	178
Sevilla De Oro	150
San Fernando	20
Guachapala	105
Girón	130
Pucara	20
Chordeleg	105
Oña	16
<b>Bolívar</b>	<b>2531</b>
Chillanes	90
Chimbo	164
Guaranda	1408
San Miguel	168
Echeandía	276
Caluma	267
Las Navas	158

Provincia/Cantón	Confirmado
<b>Cañar</b>	<b>2849</b>
Azogues	1480
Déleg	28
La Troncal	469
El Tambo	157
Biblián	160
Suscal	26
Cañar	529
<b>Carchi</b>	<b>3667</b>
Bolívar	234
Tulcán	2085
Montúfar	492
Mira	348
San Pedro De Huaca	198
Espejo	310
<b>Chimborazo</b>	<b>3260</b>
Colta	132
Riobamba	2240
Cumandá	104
Guano	194
Chambo	45
Guamote	87
Alausí	228
Chunchi	106
Pallatanga	42
Penipe	82
<b>Cotopaxi</b>	<b>5707</b>
Pangua	135
Pujilí	592
Salcedo	1311
La Maná	225
Latacunga	2696
Sigchos	185
Saquisilí	563
<b>Imbabura</b>	<b>6076</b>
Ibarra	3088
Otavalo	1164
Cotacachi	745
Antonio Ante	659
Pimampiro	193
San Miguel De Urququí	227
<b>Loja</b>	<b>7638</b>
Calvas	172
Célica	122
Loja	5679
Macará	510
Catamayo	276
Gonzanamá	59
Olmedo	16
Pindal	105
Saraguro	183
Chaguarpamba	37
Zapotillo	57
Paltas	219
Quilanga	9
Sozoranga	55
Espíndola	45
Puyango	94
<b>Pichincha</b>	<b>75686</b>
Mejía	1511
Pedro Vicente Maldonado	169
Quito	69799
San Miguel De Los Bancos	193
Pedro Moncayo	206
Cayambe	854
Puerto Quito	169
Rumiñahui	2785

Provincia/Cantón	Confirmado
<b>Tungurahua</b>	<b>7518</b>
Ambato	5117
San Pedro De Pelileo	824
Santiago De Pillaro	185
Quero	81
Cevallos	34
Mocha	29
Tisaleo	46
Patate	214
Baños De Agua Santa	988
<b>Total Región Sierra</b>	<b>128537</b>

**Región Amazónica**

Provincia/Cantón	Confirmado
<b>Morona Santiago</b>	<b>3677</b>
Gualaquiza	513
Morona	1451
Sucúa	478
Palora	250
Taisha	202
Limón Indanza	207
Santiago	232
Tiwintza	55
Pablo Sexto	59
Logroño	124
Huamboya	73
San Juan Bosco	33
<b>Napo</b>	<b>1684</b>
El Chaco	251
Quijos	175
Tena	1010
Archidona	224
Carlos Julio Arosemena Tola	24
<b>Orellana</b>	<b>2113</b>
Orellana	1356
La Joya De Los Sachas	341
Loreto	72
Aguarico	344
<b>Pastaza</b>	<b>2414</b>
Pastaza	1584
Mera	590
Santa Clara	125
Arajuno	115
<b>Sucumbios</b>	<b>3011</b>
Cuyabeno	149
Lago Agrio	1734
Shushufindi	662
Putumayo	120
Sucumbios	41
Cascales	124
Gonzalo Pizarro	181
<b>Zamora Chinchipe</b>	<b>1671</b>
Chinchipe	99
Nangaritza	49
Yantzaza	475
Zamora	571
Paquisha	74
El Pangui	170
Centinela Del Cóndor	126
Yacuambi	85
Palanda	22
<b>Total Región Amazónica</b>	<b>14570</b>

**Región Insular**

Provincia/Cantón	Confirmado
<b>Galápagos</b>	<b>920</b>
San Cristóbal	143
Isabela	271
Santa Cruz	506
<b>Total general</b>	<b>920</b>