

SITUACIÓN NACIONAL POR COVID-19

INFOGRAFÍA N°429

Inicio 29/02/2020- Corte 01/05/2021 08:00



384,589

Casos confirmados con pruebas PCR



318,598

*Pacientes recuperados



Se han tomado **1,291,070** muestras para RT-PCR.

Este indicador, de actualización diaria, reporta el número acumulado de las muestras tomadas para la realización de la prueba RT-PCR en los laboratorios autorizados en Ecuador. Cabe indicar que puede existir más de una muestra por persona durante el proceso diagnóstico.

* **85.33%** pacientes recuperados respecto a confirmados PCR
Los pacientes recuperados son aquellos que han sido ingresado al sistema de vigilancia con al menos una prueba RT-PCR positivo, han pasado al menos 29 días desde la fecha de inicio de síntomas y están vivos. Este indicador se mostrará acumulado semanalmente cada domingo.



*Detalle de fallecidos

Confirmados	Probables	Total
13,570	5,154	18,724

***Fallecidos por Covid-19:** corresponde a los fallecidos confirmados con una prueba RT-PCR positiva, fallecidos probables que son las personas con síntomas, otras pruebas de laboratorio o imagen relacionados a Covid-19, sin una prueba RT-PCR.



850,009

Total casos descartados



40,686

Casos con alta hospitalaria



1,438

Hospitalizados estables



623

Hospitalizados pronóstico reservado

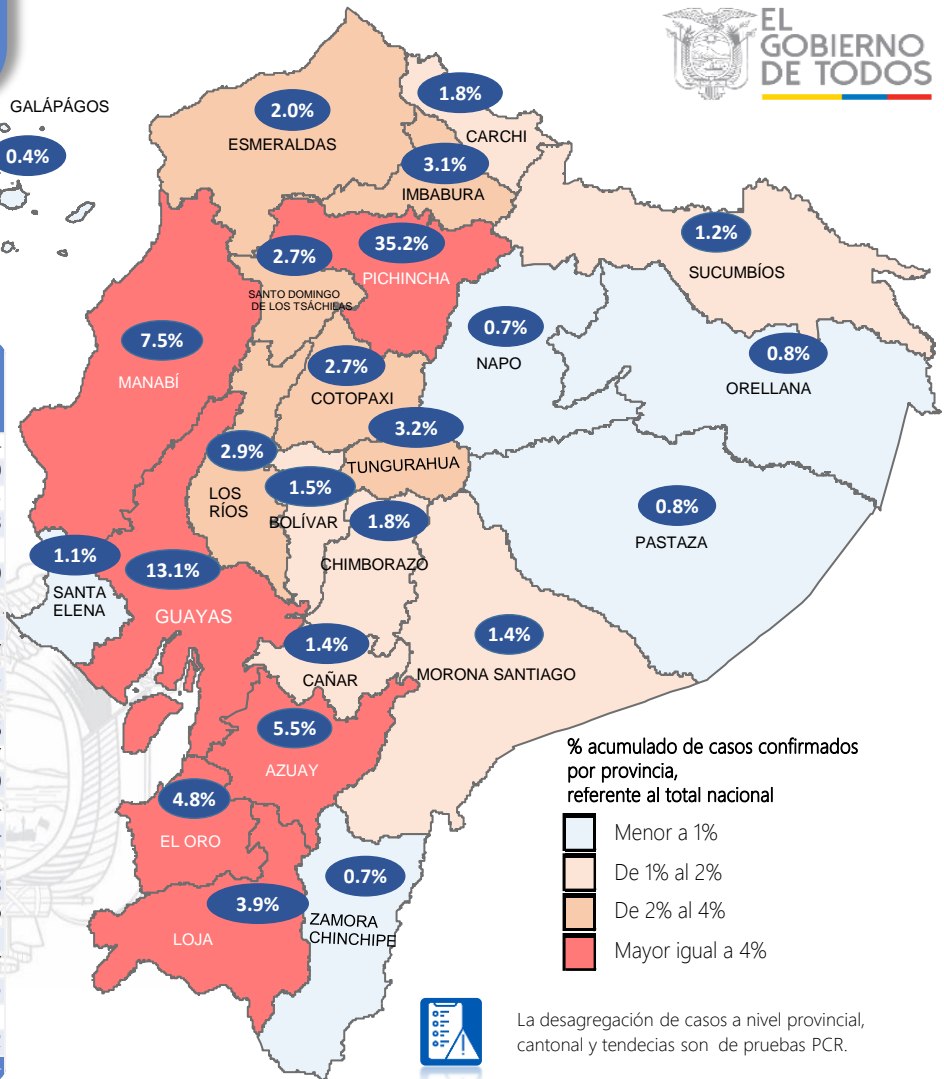
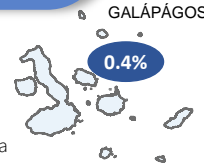


Llamadas 171, relacionadas a Covid 19	Teleconsulta	Atenciones en establecimientos de salud - MSP	Seguimiento telefónico	Seguimiento en domicilio
1,752,931	136,350	26,373	458,458	123,527


- Llamadas al 171 relacionadas a Covid-19: número de llamadas (acumuladas) atendidas por la plataforma 171 relacionadas a Covid-19.
- Teleconsulta: ciudadanos atendidos a través del APP SALUDEc y por un médico del 171.
- Atenciones en establecimientos de salud del MSP: citas agendadas a través del 171 en establecimientos del primer nivel de atención.
- Seguimiento telefónico: llamadas a pacientes con diagnóstico confirmado, seguidos vía telefónica en primer nivel, por un profesional del MSP.
- Seguimiento en domicilio: visitas domiciliarias a pacientes con diagnóstico confirmado, desde el primer nivel de atención, por un profesional del MSP.

Provincia	Confirmados por RT-PCR	Fallecidos confirmados por RT-PCR	Fallecidos probables
Azuay	21,248	405	34
Bolívar	5,952	99	20
Carchi	6,994	233	3
Cañar	5,194	125	8
Chimborazo	7,014	420	131
Cotopaxi	10,284	419	100
El Oro	18,352	921	241
Esmeraldas	7,802	354	71
Galápagos	1,391	9	7
Guayas	50,363	2,389	1,763
Imbabura	11,818	340	23
Loja	14,963	479	116
Los Ríos	11,135	438	337
Manabí	28,870	2,160	1,150
Morona Santiago	5,305	54	4
Napo	2,824	96	4
Orellana	2,947	67	22
Pastaza	2,973	74	18
Pichincha	135,256	2,781	346
Santa Elena	4,114	411	281
Sto. Domingo Tsáchilas	10,299	614	137
Sucumbios	4,685	150	5
Tungurahua	12,133	444	331
Zamora Chinchipe	2,673	88	2
Total	384,589	13,570	5,154

A fin de facilitar la lectura del indicador "casos fallecidos" y proporcionar la información desagregada por provincias se desglosa el número de fallecidos con Covid-19 confirmados por una prueba RT-PCR y los fallecidos probables con Covid-19.

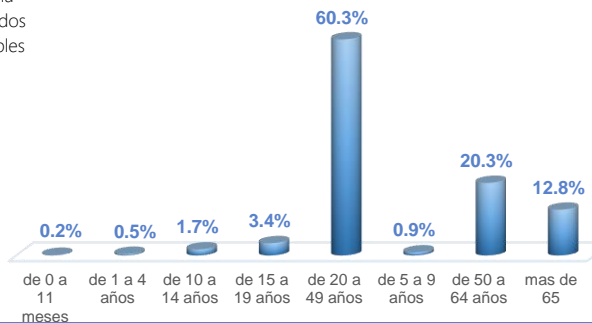


% acumulado de casos confirmados por provincia, referente al total nacional

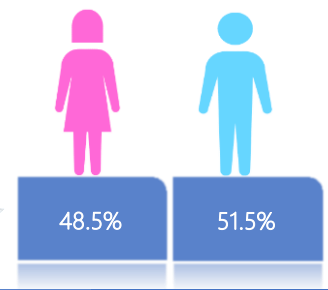


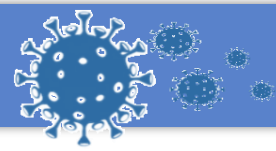
La desagregación de casos a nivel provincial, cantonal y tendencias son de pruebas PCR.

Casos confirmados por grupo etario



Casos confirmados por sexo



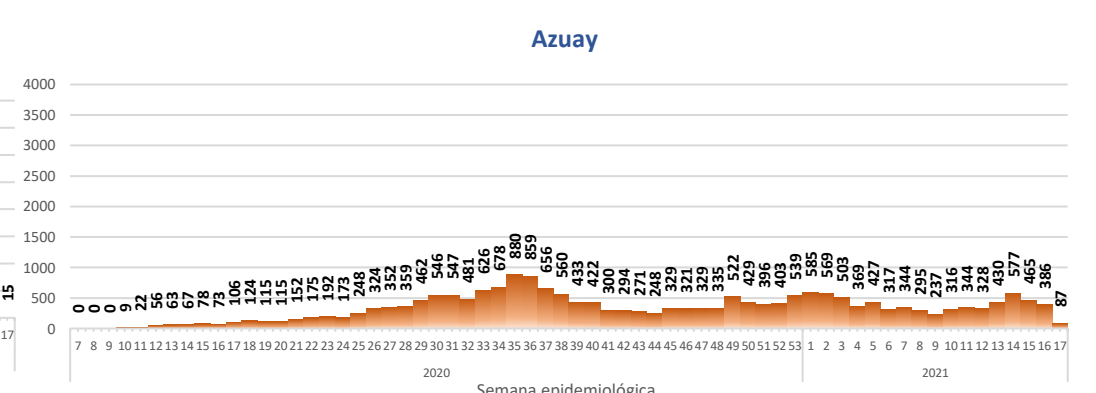
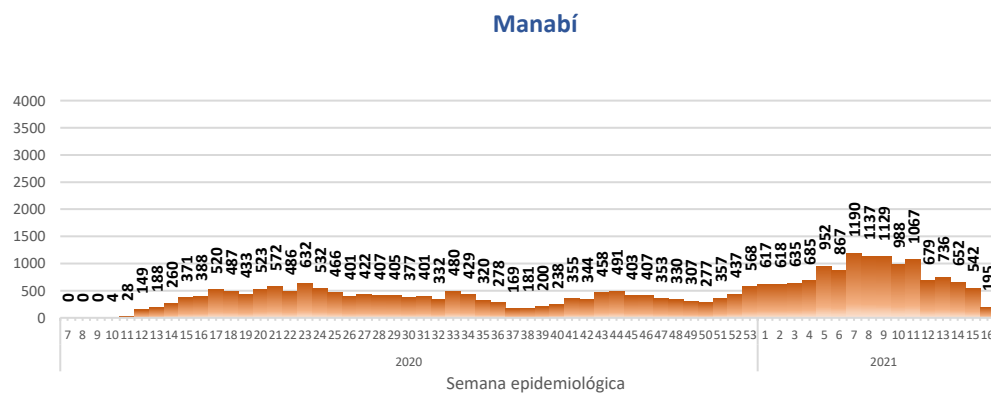
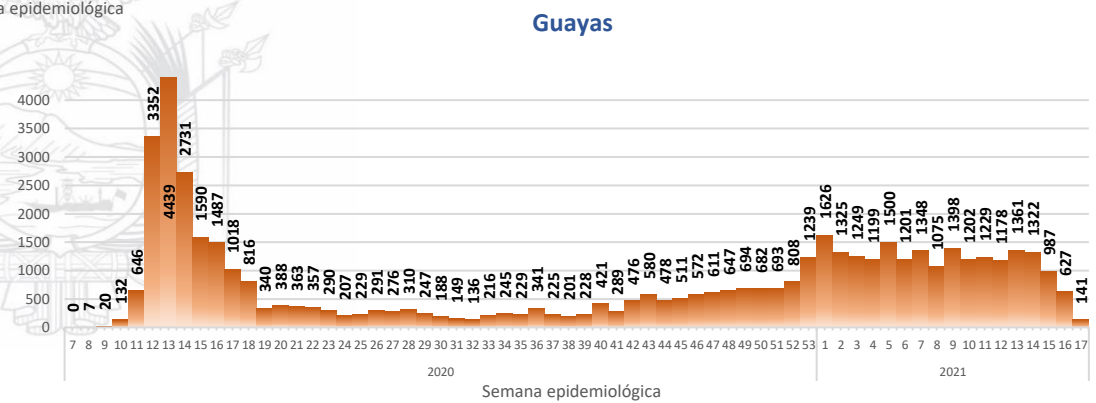
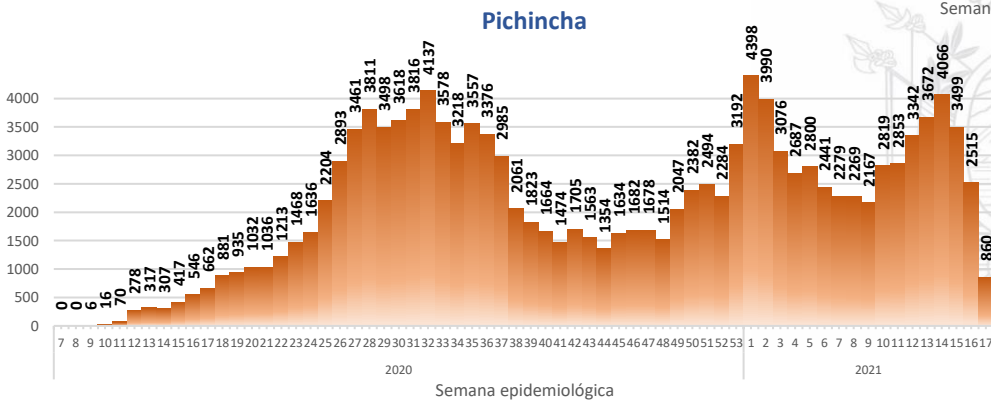
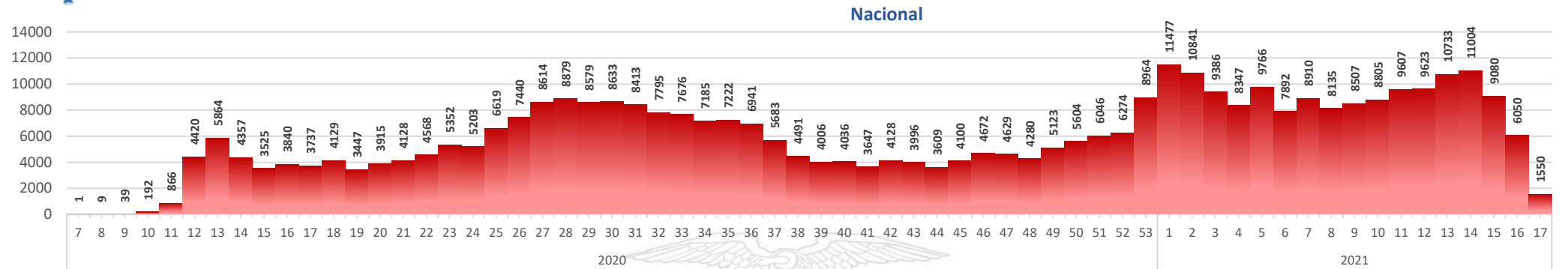


SITUACIÓN NACIONAL POR COVID-19

INFOGRAFÍA N°429

Inicio 29/02/2020- Corte 01/05/2021 08:00

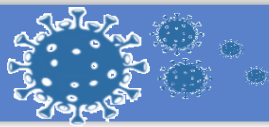
CURVA EPIDEMIOLÓGICA DE CASOS COVID-19 ACUMULADOS POR SEMANA EPIDEMIOLÓGICA



Curva epidémica casos confirmados Covid-19 nos permite conocer la evolución de los casos confirmados con COVID-19 a lo largo de la pandemia, agrupados por semana epidemiológica, tomando en cuenta la fecha de inicio de síntomas.

Semana epidemiológica: Es un periodo de tiempo adoptado a nivel internacional; inicia en domingo y termina en sábado y nos permite analizar la evolución de las enfermedades o eventos, sujetos a vigilancia epidemiológica.





Región Costa	
Provincia/Cantón	Confirmado
El Oro	18352
Arenillas	665
Atahualpa	347
Balsas	257
Chilla	18
El Guabo	467
Huaquillas	859
Las Lajas	61
Machala	9025
Marcabellí	162
Pasaje	1375
Piñas	1101
Portovelo	834
Santa Rosa	2185
Zaruma	996
Esmeraldas	7802
Atacames	573
Eloy Alfaro	376
Esmeraldas	4371
Muisne	210
Quinindé	1789
Rioverde	306
San Lorenzo	177
Guayas	50363
Alfredo Baquerizo Moreno	118
Balao	240
Balzar	600
Colimes	220
Crncl. Marcelino Maridueña	74
Daule	1656
Duran	2926
El Triunfo	673
Empalme	1036
Gral. Antonio Elizalde	470
Guayaquil	33279
Isidro Ayora	112
Lomas De Sargentillo	123
Milagro	2949
Naranjal	1165
Naranjito	379
Nobol	74
Palestina	122
Pedro Carbo	762
Playas	494
Salitre	626
Samborondón	1518
San Jacinto De Yaguachi	501
Santa Lucía	140
Simón Bolívar	106
Los Ríos	11135
Baba	306
Babahoyo	3433
Buena Fe	669
Mocache	133
Montalvo	433
Palenque	273
Pueblonuevo	297
Quevedo	2323
Quinsaloma	328
Urdaneta	448
Valencia	486
Ventanas	1245
Vinces	761

Manabí	28870
24 De Mayo	799
Bolívar	683
Chone	2970
El Carmen	927
Flavio Alfaro	399
Jama	188
Jaramijó	198
Jipijapa	1545
Junín	436
Manta	3821
Montecristi	702
Olmedo	394
Paján	476
Pedernales	543
Pichincha	481
Portoviejo	9650
Puerto López	418
Rocafuerte	1290
San Vicente	281
Santa Ana	964
Sucre	1147
Tosagua	558
Santa Elena	4114
La Libertad	1363
Salinas	983
Santa Elena	1768
Santo Domingo De Los Tsáchilas	10299
La Concordia	1210
Santo Domingo	9089
Total general	130935

Región Sierra	
Provincia/Cantón	Confirmado
Azuay	21248
Camilo Ponce Enríquez	440
Chordeleg	164
Cuenca	16592
El Pan	117
Girón	258
Guachapala	204
Gualaceo	886
Nabón	132
Oña	31
Paute	993
Pucara	93
San Fernando	84
Santa Isabel	691
Sevilla De Oro	270
Sígsig	293
Bolívar	5952
Cayumba	773
Chillanes	417
Chimbo	394
Echeandía	834
Guaranda	2466
Las Navas	388
San Miguel	680

Cañar	5194
Azogues	2576
Biblián	311
Cañar	1017
Déleg	68
El Tambo	299
La Troncal	875
Suscal	48
Carchi	6994
Bolívar	475
Espejo	645
Mira	630
Montufar	1136
San Pedro De Huaca	428
Tulcán	3680
Chimborazo	7014
Alausi	547
Chambo	130
Chunchi	219
Colta	257
Cumandá	283
Guamote	137
Guano	447
Pallatanga	132
Penipe	114
Riobamba	4748
Cotopaxi	10284
La Mana	552
Latacunga	4668
Pangua	307
Pujilí	1176
Salcedo	2489
Saquisilí	700
Sigchos	392
Imbabura	11818
Antonio Ante	1253
Cotacachi	1337
Ibarra	6109
Otavalo	2339
Pimampiro	316
San Miguel De Urququí	464
Loja	14963
Calvas	591
Catamayo	567
Célica	264
Chaguarpamba	67
Espíndola	224
Gonzanama	154
Loja	10414
Macara	862
Olmedo	43
Paltas	682
Pindal	151
Puyango	156
Quilanga	62
Saraguro	453
Sozoranga	79
Zapotillo	194
Pichincha	135256
Cayambe	1409
Mejía	2840
Pedro Moncayo	335
Pedro Vicente Maldonado	324
Puerto Quito	324
Quito	124983
Rumiñahui	4514
San Miguel De Los Bancos	527

Tungurahua	12133
Ambato	8584
Baños De Agua Santa	1244
Cevallos	101
Mocha	65
Patate	294
Quero	170
San Pedro De Pelileo	1213
Santiago De Pillaro	369
Tisaleo	93
Total General	230856

Región Amazónica	
Provincia/Cantón	Confirmado
Morona Santiago	5305
Gualaquiza	879
Huamboya	82
Limón Indanza	298
Logroño	148
Morona	2196
Pablo Sexto	62
Palora	364
San Juan Bosco	87
Santiago	270
Sucúa	638
Taisha	212
Tiwintza	69
Napo	2824
Archidona	366
Carlos Julio Arosemena Tola	36
El Chaco	403
Quijos	296
Tena	1723
Orellana	2947
Aguarico	376
La Joya De Los Sachas	528
Loreto	111
Orellana	1932
Pastaza	2973
Arajuno	129
Mera	706
Pastaza	2002
Santa Clara	136
Sucumbíos	4685
Cascales	214
Cuyabeno	210
Gonzalo Pizarro	253
Lago Agrio	2578
Putumayo	184
Shushufindi	1121
Sucumbíos	125
Zamora Chinchipe	2673
Centinela Del Cóndor	195
Chinchipe	366
El Pangui	256
Nangaritza	67
Palanda	127
Paquisha	99
Yacuambi	102
Yantzaza	615
Zamora	846
Total General	21407

Región Insular	
Provincia/Cantón	Confirmado
Galápagos	1391
Isabela	332
San Cristóbal	263
Santa Cruz	796
Total general	1391