

# SITUACIÓN NACIONAL POR COVID-19 INFOGRAFÍA N°187

Inicio 29/02/2020- Corte 01/09/2020 08:00



**105.353**

Casos confirmados con pruebas PCR



**86.252**

\*Pacientes Recuperados

\***82,4%** pacientes recuperados respecto a confirmados PCR. Los **pacientes recuperados** son aquellos que han sido ingresado al sistema de vigilancia con al menos una prueba RT-PCR positivo, han pasado al menos 29 días desde la fecha de inicio de síntomas y están vivos. Este indicador se mostrará acumulado semanalmente cada domingo.



**15.471**

Casos con Alta Hospitalaria



**6.571**

\*Personas Fallecidas



**869**

Hospitalizados estables

\*Adicionalmente se registran **3.743** fallecidos probables por COVID-19 a nivel nacional.



**360**

Hospitalizados Pronóstico reservado



**166.676**

Total casos descartados



**114.309**

Total casos confirmados

PCR: 155.060  
Pruebas rápidas: 11.616

PCR: 105.353  
Pruebas rápidas: 8.956

### Nota técnica:

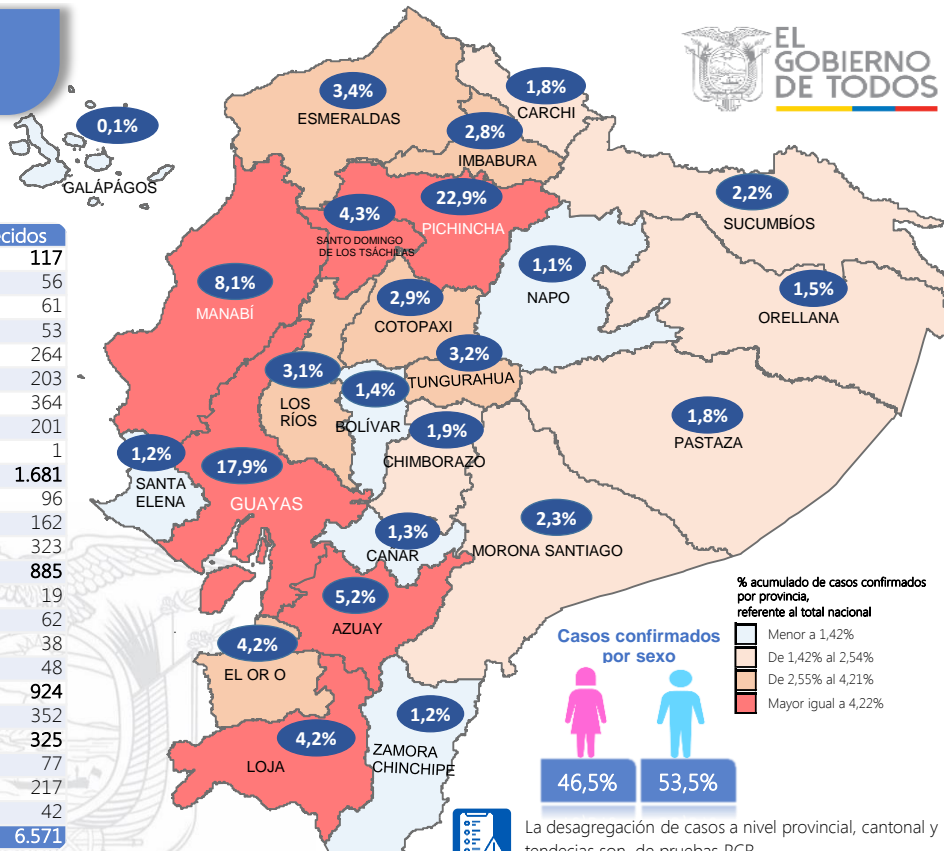
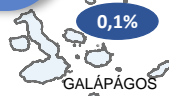
-El número de casos reportados corresponde a la actualización progresiva de la entrega del resultado de la prueba RT-PCR por parte de los laboratorios (confirmado y descartado).




Se han tomado **331.243** muestras para COVID-19, entre PCR y pruebas rápidas

### Detalle de casos confirmados por PCR

Provincia	Confirmado	Fallecidos
Azuay	5.483	117
Bolívar	1.447	56
Cañar	1.348	61
Carchi	1.941	53
Chimborazo	2.029	264
Cotopaxi	3.027	203
El Oro	4.423	364
Esmeraldas	3.548	201
Galápagos	109	1
Guayas	18.855	1.681
Imbabura	2.901	96
Loja	4.455	162
Los Ríos	3.278	323
Manabí	8.529	885
Morona Santiago	2.468	19
Napo	1.160	62
Orellana	1.622	38
Pastaza	1.939	48
Pichincha	24.076	924
Santa Elena	1.297	352
Sto. Domingo Tsáchilas	4.514	325
Sucumbíos	2.300	77
Tungurahua	3.370	217
Zamora Chinchipe	1.234	42
<b>Total general</b>	<b>105.353</b>	<b>6.571</b>





# SITUACIÓN NACIONAL POR COVID-19

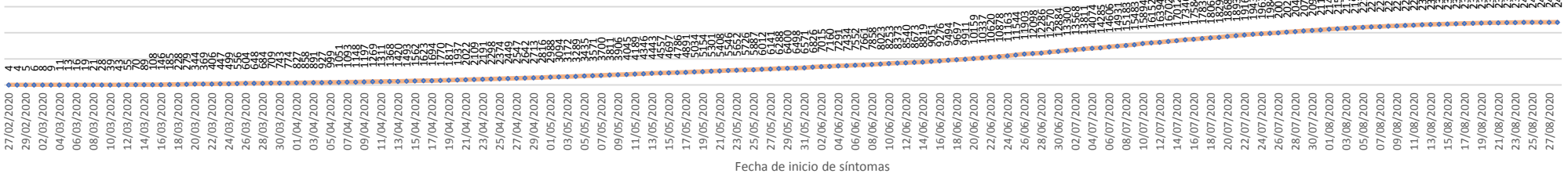
## INFOGRAFÍA N°187

Inicio 29/02/2020- Corte 01/09/2020 08:00

### LÍNEAS DE TENDENCIAS ACUMULADAS POR FECHA DE INICIO DE SÍNTOMAS EN PROVINCIAS DE MAYOR INCIDENCIA DEL COVID-19




#### PICHINCHA




#### GUAYAS



#### MANABÍ




#### AZUAY



#### SANTO DOMINGO DE LOS TSÁCHILAS





SITUACIÓN NACIONAL POR COVID-19  
INFOGRAFÍA N°187  
Inicio 29/02/2020- Corte 01/09/2020 08:00

CASOS CONFIRMADOS POR CANTÓN



Región Costa	
Provincia/Cantón	Confirmado
<b>El Oro</b>	<b>4423</b>
Arenillas	275
Huaquillas	232
Machala	2139
Pasaje	162
Santa Rosa	571
Atahualpa	45
Zaruma	195
Portovelo	434
El Guabo	123
Balsas	46
Las Lajas	6
Marcabellí	6
Chilla	4
Piñas	185
<b>Esmeraldas</b>	<b>3548</b>
Esmeraldas	1500
Quinindé	1020
Rioverde	219
Atacames	282
Muisne	145
San Lorenzo	90
Eloy Alfaro	292
<b>Guayas</b>	<b>18855</b>
Alfredo Baquerizo Moreno	33
Balao	55
Balzar	249
Colimes	49
Daule	828
Durán	1014
Empalme	380
Guayaquil	12825
Milagro	771
Naranjal	276
Pedro Carbo	196
Salitre	205
Samborondón	763
Santa Lucía	83
Playas	171
Simón Bolívar	21
San Jacinto De Yaguachi	221
Palestina	44
El Triunfo	235
Lomas De Sargentillo	64
Naranjito	162
Cnel. Marcelino Maridueña	13
Nobol	29
Gral. Antonio Elizalde	136
Isidro Ayora	32
<b>Los Ríos</b>	<b>3278</b>
Baba	66
Babahoyo	1116
Buena Fe	232
Mocache	33
Montalvo	79
Palenque	49
Puebloviejo	95
Quevedo	654
Urdaneta	105
Ventanas	473
Vinces	180
Quinsaloma	132
Valencia	64

Manabí		8529
24 De Mayo		152
Bolívar		227
Jipijapa		383
Manta		988
Montecristi		293
Portoviejo		2645
Rocafuerte		227
Santa Ana		248
Sucre		432
Paján		162
Jaramijó		72
Olmedo		47
Junín		111
El Carmen		400
Puerto López		170
Pichincha		121
Chone		1009
Flavio Alfaro		143
Pedernales		329
Tosaqua		216
Jama		71
San Vicente		83
<b>Santa Elena</b>		<b>1297</b>
Santa Elena		518
La Libertad		463
Salinas		316
<b>Sto. Domingo Tsáchilas</b>		<b>4514</b>
La Concordia		750
Santo Domingo		3764
<b>Total Región Costa</b>		<b>44444</b>
Región Sierra		
Provincia/Cantón	Confirmado	
<b>Azuay</b>	<b>5483</b>	
Camilo Ponce Enriquez		155
Cuenca		4470
Gualaceo		219
Santa Isabel		108
El Pan		23
Nabón		24
Paute		251
Sígsig		84
Sevilla De Oro		47
San Fernando		9
Guachapala		15
Girón		29
Pucara		11
Chordeleg		36
Oña		2
<b>Bolívar</b>	<b>1447</b>	
Chillanes		45
Chimbo		56
Guaranda		741
San Miguel		93
Echeandía		208
Caluma		177
Las Naves		127

Cafar		1348
Azogues		583
Déleg		11
La Troncal		347
El Tambo		78
Biblián		72
Suscal		13
Cañar		244
<b>Carchi</b>	<b>1941</b>	
Bolívar		152
Tulcán		1113
Montúfar		247
Mira		218
San Pedro De Huaca		87
Espejo		124
<b>Chimborazo</b>	<b>2029</b>	
Colta		90
Riobamba		1398
Cumandá		65
Guano		120
Chambo		28
Guarmote		56
Alausí		116
Chunchi		56
Pallatanga		33
Penipe		67
<b>Cotopaxi</b>	<b>3027</b>	
Pangua		84
Pujilí		323
Salcedo		680
La Maná		168
Latacunga		1353
Sigchos		137
Saquisilí		282
<b>Imbabura</b>	<b>2901</b>	
Ibarra		1454
Otavalo		535
Cotacachi		433
Antonio Ante		282
Pimampiro		104
San Miguel De Urququí		93
<b>Loja</b>	<b>4455</b>	
Calvas		49
Célica		54
Loja		3651
Macará		269
Catamayo		147
Gonzanama		17
Olmedo		2
Pindal		39
Saraguro		48
Chaguarpamba		7
Zapotillo		12
Paltas		109
Quilanga		3
Sozoranga		7
Espíndola		15
Puyango		26
<b>Pichincha</b>	<b>24076</b>	
Mejía		661
Pedro Vicente Maldonado		95
Quito		21739
San Miguel De Los Bancos		115
Pedro Moncayo		74
Cayambe		300
Puerto Quito		122
Rumiñahui		970

Tungurahua		3370
Ambato		2579
San Pedro De Pelileo		448
Santiago De Pillaro		95
Quero		33
Cevallos		23
Mocha		5
Tisaleo		29
Patate		67
Baños De Agua Santa		91
<b>Total Región Sierra</b>		<b>50077</b>

Región Amazónica	
Provincia/Cantón	Confirmado
<b>Morona Santiago</b>	<b>2468</b>
Gualaquiza	358
Morona	881
Sucúa	368
Palora	198
Taisha	153
Limón Indanza	52
Santiago	171
Tiwintza	51
Pablo Sexto	45
Logroño	97
Huamboya	63
San Juan Bosco	31
<b>Napo</b>	<b>1160</b>
El Chaco	158
Quijos	89
Tena	723
Archidona	173
Carlos Julio Arosemena Tola	17
<b>Orellana</b>	<b>1622</b>
Orellana	1067
La Joya De Los Sachas	202
Loreto	68
Aguarico	285
<b>Pastaza</b>	<b>1939</b>
Pastaza	1220
Mera	520
Santa Clara	93
Arajuno	106
<b>Sucumbíos</b>	<b>2300</b>
Cuyabeno	111
Lago Agrio	1384
Shushufindi	425
Putumayo	85
Sucumbíos	27
Cascales	104
Gonzalo Pizarro	164
<b>Zamora Chinchipe</b>	<b>1234</b>
Chinchipe	17
Nangaritza	37
Yantzaza	365
Zamora	458
Paquisha	55
El Pangui	113
Centinel Del Cóndor	95
Yacuambi	83
Palanda	11
<b>Total Región Amazónica</b>	<b>10723</b>

Región Insular	
Provincia/Cantón	Confirmado
<b>Galápagos</b>	<b>109</b>
San Cristóbal	21
Isabela	14
Santa Cruz	74
<b>Total Región Insular</b>	<b>109</b>