

# SITUACIÓN NACIONAL POR COVID-19

## INFOGRAFÍA N°310

Inicio 29/02/2020- Corte 02/01/2021 08:00



**214.513**

Casos confirmados con pruebas PCR



**184.507**

\*Pacientes recuperados



Se han tomado **755.405** muestras para RT-PCR.

Este indicador, de actualización diaria, reporta el número acumulado de las muestras tomadas para la realización de la prueba RT-PCR en los laboratorios autorizados en Ecuador. Cabe indicar que puede existir más de una muestra por persona durante el proceso diagnóstico.

\* **88,13%** pacientes recuperados respecto a confirmados PCR  
**Los pacientes recuperados** son aquellos que han sido ingresado al sistema de vigilancia con al menos una prueba RT-PCR positivo, han pasado al menos 29 días desde la fecha de inicio de síntomas y están vivos. Este indicador se mostrará acumulado semanalmente cada domingo.



\*Detalle de fallecidos

Confirmados	Probables	Total
9.495	4.564	14.059

\***Fallecidos por Covid-19:** corresponde a los fallecidos confirmados con una prueba RT-PCR positiva, fallecidos probables que son las personas con síntomas, otras pruebas de laboratorio o imagen relacionadas a Covid-19, sin una prueba RT-PCR.



**494.311**

Total casos descartados



**25.784**

Casos con alta hospitalaria



**522**

Hospitalizados estables



**381**

Hospitalizados pronóstico reservado



Llamadas 171, relacionadas a Covid 19	Teleconsulta	Atenciones en establecimientos de salud - MSP	Seguimiento telefónico	Seguimiento en domicilio
893.624	120.208	20.458	364.617	85.987

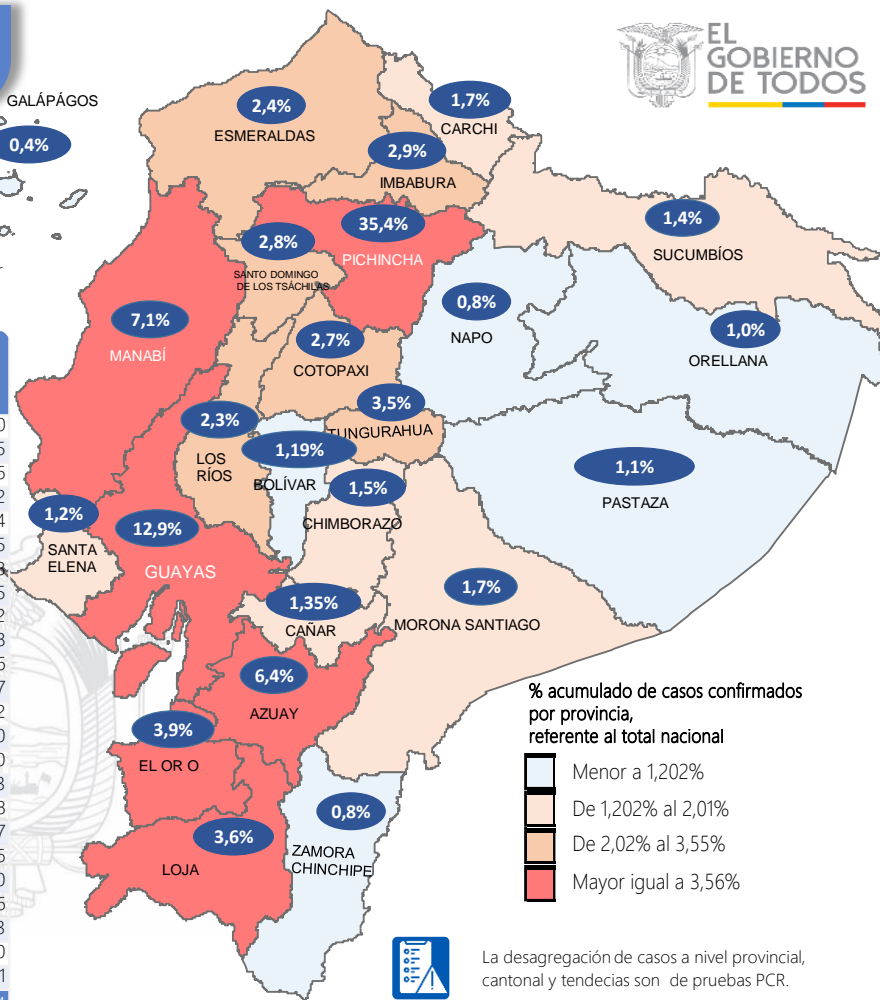
- Llamadas al 171 relacionadas a Covid-19: número de llamadas (acumuladas) atendidas por la plataforma 171 relacionadas a Covid-19.
- Teleconsulta: ciudadanos atendidos a través del APP SALUDEC y por un médico del 171.
- Atenciones en establecimientos de salud del MSP: citas agendadas a través del 171 en establecimientos del primer nivel de atención.
- Seguimiento telefónico: llamadas a pacientes con diagnóstico confirmado, seguidos vía telefónica en primer nivel, por un profesional del MSP.
- Seguimiento en domicilio: visitas domiciliarias a pacientes con diagnóstico confirmado, desde el primer nivel de atención, por un profesional del MSP.

Fuente: Ministerio de Salud Pública

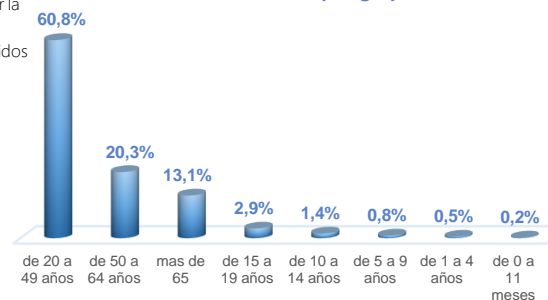
Provincia	Confirmados por RT-PCR	Fallecidos confirmados por RT-PCR	Fallecidos probables
Azuay	13.741	222	20
Bolívar	2.547	73	15
Cañar	2.886	103	6
Carchi	3.712	123	2
Chimborazo	3.284	345	124
Cotopaxi	5.760	312	65
El Oro	8.435	572	208
Esmeraldas	5.060	241	55
Galápagos	922	5	2
Guayas	27.630	1.859	1.688
Imbabura	6.128	215	16
Loja	7.654	246	47
Los Ríos	4.953	361	242
Manabí	15.124	1.302	1.060
Morona Santiago	3.721	36	0
Napo	1.693	78	3
Orellana	2.118	53	18
Pastaza	2.415	63	17
Pichincha	75.852	2.027	276
Santa Elena	2.671	385	280
Sto. Domingo Tsác	5.929	379	116
Sucumbíos	3.030	98	3
Tungurahua	7.576	341	300
Zamora Chinchipe	1.672	56	1
<b>Total general</b>	<b>214.513</b>	<b>9.495</b>	<b>4.564</b>

A fin de facilitar la lectura del indicador "casos fallecidos" y proporcionar la información desagregada por provincias se desglosa el número de fallecidos con Covid-19 confirmados por una prueba RT-PCR y los fallecidos probables con Covid-19.

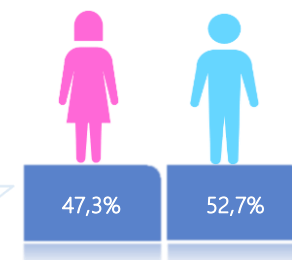
GALÁPAGOS  
0,4%



### Casos confirmados por grupo etario




### Casos confirmados por sexo



@Salud\_Ec

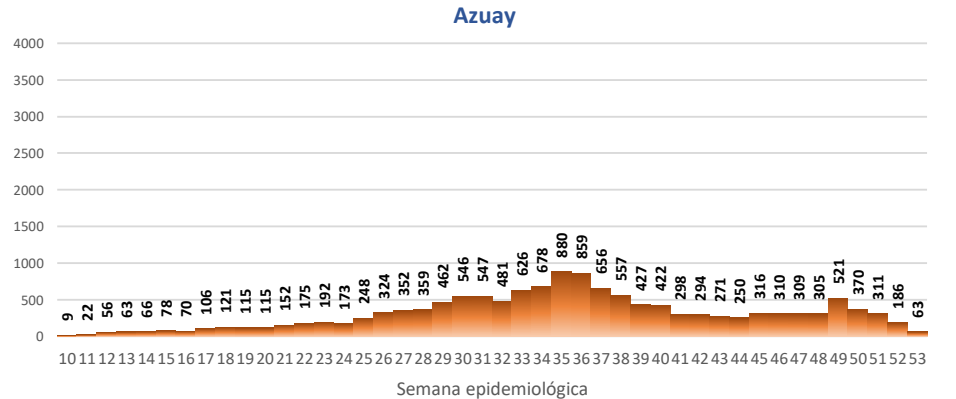
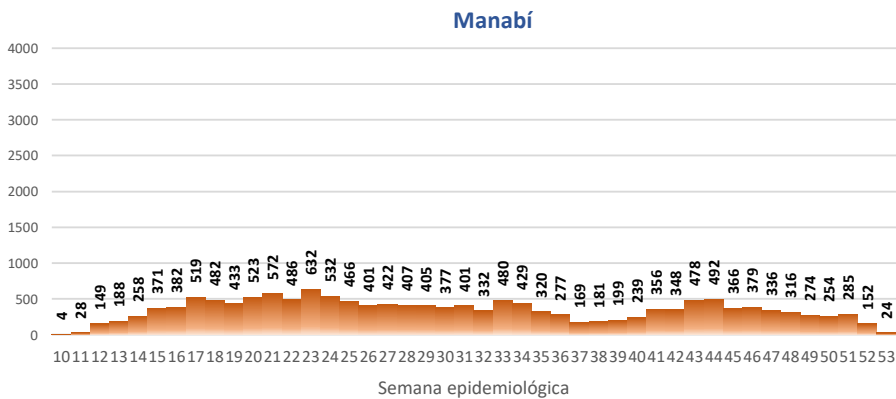
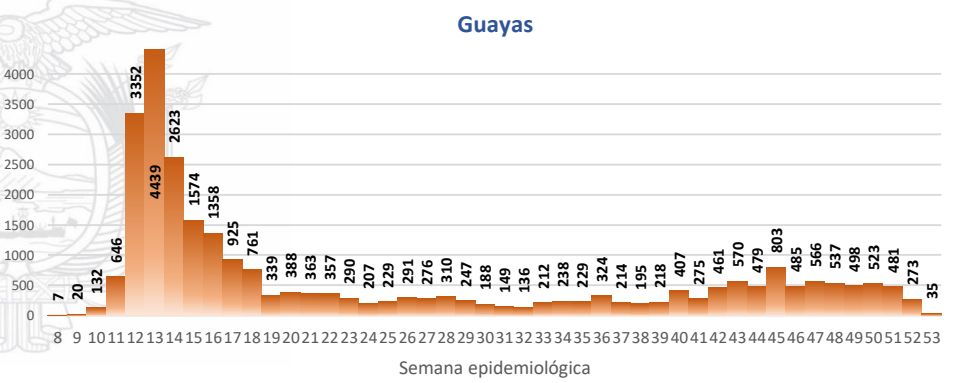
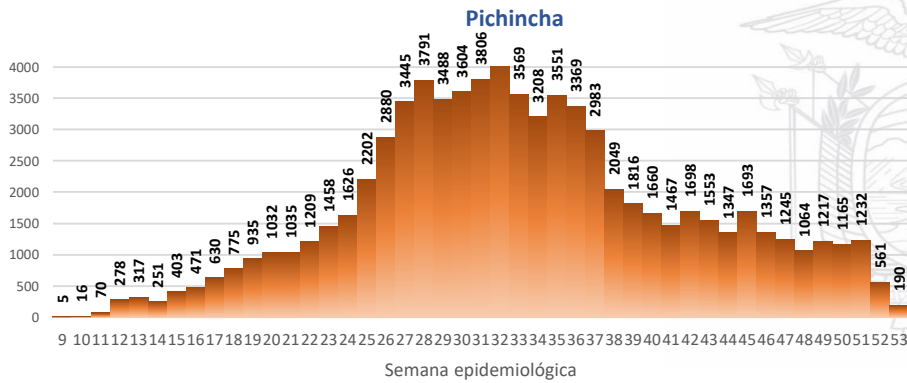
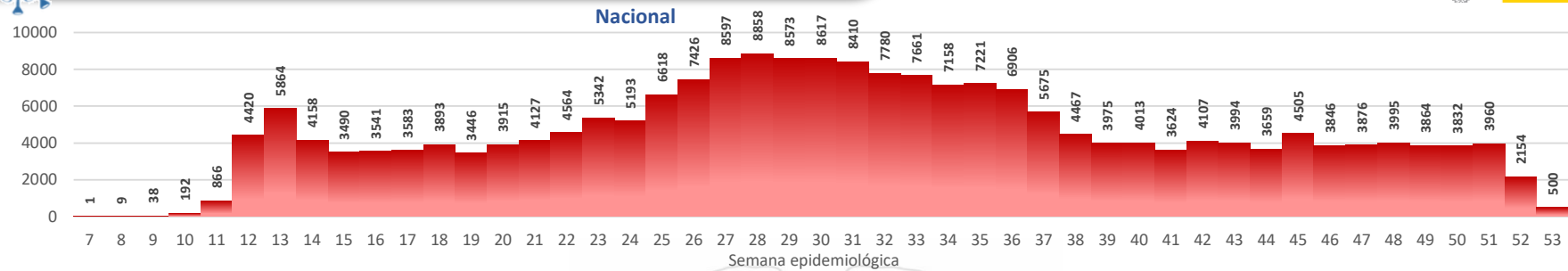


SaludEcuador



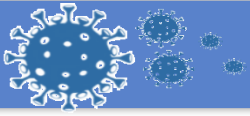
**SITUACIÓN NACIONAL POR COVID-19**  
**INFOGRAFÍA N°310**  
 Inicio 29/02/2020- Corte 02/01/2021 08:00

**CURVA EPIDEMIOLÓGICA DE CASOS COVID-19**  
**ACUMULADOS POR SEMANA EPIDEMIOLÓGICA**



Curva epidémica casos confirmados Covid-19 nos permite conocer la evolución de los casos confirmados con COVID-19 a lo largo de la pandemia, agrupados por semana epidemiológica, tomando en cuenta la fecha de inicio de síntomas.

Semana epidemiológica: Es un periodo de tiempo adoptado a nivel internacional; inicia en domingo y termina en sábado y nos permite analizar la evolución de las enfermedades o eventos, sujetos a vigilancia epidemiológica.



**SITUACIÓN NACIONAL POR COVID-19**  
**INFOGRAFÍA N°310**  
 Inicio 29/02/2020- Corte 02/01/2021 08:00

**CASOS CONFIRMADOS POR CANTÓN**



<b>Región Costa</b>	
Provincia/Cantón	Confirmado
<b>El Oro</b>	<b>8435</b>
Arenillas	470
Huaquillas	477
Machala	4444
Pasaje	404
Santa Rosa	931
Atahualpa	85
Zaruma	395
Portovelo	495
El Guabo	187
Balsas	58
Las Lajas	18
Marcabellí	17
Chilla	11
Piñas	443
<b>Esmeraldas</b>	<b>5060</b>
Esmeraldas	2442
Quinindé	1359
Rioverde	242
Atacames	398
Muisne	182
San Lorenzo	107
Eloy Alfaro	330
<b>Guayas</b>	<b>27630</b>
Alfredo Baquerizo Moreno	43
Balao	84
Balzar	277
Colimes	61
Daule	1091
Durán	1615
Empalme	448
Guayaquil	19341
Milagro	1151
Naranjal	389
Pedro Carbo	267
Salitre	235
Samborondón	1101
Santa Lucía	102
Playas	243
Simón Bolívar	27
San Jacinto De Yaguachi	286
Palestina	56
El Triunfo	288
Lomas De Sargentillo	67
Naranjito	192
Nobol	36
Gral. Antonio Elizalde	169
Isidro Ayora	38
Cmel. Marcelino Maridueña	23
<b>Los Ríos</b>	<b>4953</b>
Baba	98
Babahoyo	1828
Buena Fe	326
Mocache	58
Montalvo	109
Palenque	71
Puebloviejo	111
Quevedo	1138
Urdaneta	143
Ventanas	568
Vinces	258
Quinsaloma	152
Valencia	93

<b>Manabí</b>		<b>15124</b>
24 De Mayo		276
Bolívar		326
Jipijapa		666
Manta		2146
Montecristi		463
Portoviejo		5111
Rocafuerte		615
Santa Ana		426
Sucre		659
Paján		213
Jaramijó		107
Olmedo		131
Junín		266
El Carmen		570
Puerto López		320
Pichincha		161
Chone		1526
Flavio Alfaro		234
Pedernales		374
Tosagua		296
Jama		95
San Vicente		143
<b>Santa Elena</b>	<b>2671</b>	
Santa Elena		1181
La Libertad		912
Salinas		578
<b>Sto. Domingo Tsáchilas</b>	<b>5929</b>	
La Concordia		843
Santo Domingo		5086
<b>Total Región Costa</b>	<b>69802</b>	

<b>Región Sierra</b>		
Provincia/Cantón	Confirmado	
<b>Azuay</b>	<b>13741</b>	
Camilo Ponce Enríquez		193
Cuenca		11037
Gualaceo		622
Santa Isabel		306
El Pan		89
Nabón		68
Paute		691
Sígsig		179
Sevilla De Oro		150
San Fernando		20
Guachapala		107
Girón		137
Pucara		20
Chordeleg		106
Oña		16
<b>Bolívar</b>	<b>2547</b>	
Chillanes		91
Chimbo		164
Guaranda		1414
San Miguel		169
Echeandía		282
Caluma		269
Las Navas		158

<b>Cañar</b>		<b>2886</b>
Azogues		1498
Déleg		28
La Troncal		473
El Tambo		160
Biblián		164
Suscal		26
Cañar		537
<b>Carchi</b>	<b>3712</b>	
Bolívar		238
Tulcán		2102
Montufar		505
Mira		348
San Pedro De Huaca		205
Espejo		314
<b>Chimborazo</b>	<b>3284</b>	
Colta		133
Riobamba		2256
Cumandá		104
Guano		194
Chambo		45
Guamote		87
Alausí		229
Chunchi		111
Pallatanga		42
Penipe		83
<b>Cotopaxi</b>	<b>5760</b>	
Pangua		135
Pujilí		601
Salcedo		1329
La Maná		227
Latacunga		2713
Sigchos		192
Saquisilí		563
<b>Imbabura</b>	<b>6128</b>	
Ibarra		3111
Otavallo		1179
Cotacachi		756
Antonio Ante		662
Pimampiro		193
San Miguel De Urcoquí		227
<b>Loja</b>	<b>7654</b>	
Calvas		172
Célica		122
Loja		5688
Macará		510
Catamayo		278
Gonzanama		59
Olmedo		16
Pindal		105
Saraguro		188
Chaguarpamba		37
Zapotillo		57
Paltas		219
Quilanga		9
Sozoranga		55
Espíndola		45
Puyango		94
<b>Pichincha</b>	<b>75852</b>	
Mejía		1518
Pedro Vicente Maldonado		169
Quito		69931
San Miguel De Los Bancos		193
Pedro Moncayo		207
Cayambe		864
Puerto Quito		169
Rumiñahui		2801

<b>Tungurahua</b>		<b>7576</b>
Ambato		5159
San Pedro De Peileo		826
Santiago De Pillaro		185
Quero		81
Cevallos		34
Mocha		32
Tisaleo		46
Patate		218
Baños De Agua Santa		995
<b>Total Región Sierra</b>	<b>129140</b>	

<b>Región Amazónica</b>		
Provincia/Cantón	Confirmado	
<b>Morona Santiago</b>	<b>3721</b>	
Gualaquiza		513
Morona		1472
Sucúa		488
Palora		250
Taisha		202
Limón Indanza		210
Santiago		234
Tiwintza		55
Pablo Sexto		59
Logroño		132
Huamboya		73
San Juan Bosco		33
<b>Napo</b>	<b>1693</b>	
El Chaco		251
Quijos		175
Tena		1017
Archidona		226
Carlos Julio Arosemena Tola		24
<b>Orellana</b>	<b>2118</b>	
Orellana		1360
La Joya De Los Sachas		342
Loreto		72
Aguarico		344
<b>Pastaza</b>	<b>2415</b>	
Pastaza		1584
Mera		591
Santa Clara		125
Arajuno		115
<b>Sucumbios</b>	<b>3030</b>	
Cuyabeno		149
Lago Agrio		1751
Shushufindi		662
Putumayo		120
Sucumbios		41
Cascales		124
Gonzalo Pizarro		183
<b>Zamora Chinchipe</b>	<b>1672</b>	
Chinchipe		99
Nangaritza		49
Yantzaza		475
Zamora		572
Paquisha		74
El Pangui		170
Centinela Del Cóndor		126
Yacuambi		85
Palanda		22
<b>Total Región Amazónica</b>	<b>14649</b>	

<b>Región Insular</b>		
Provincia/Cantón	Confirmado	
<b>Galápagos</b>	<b>922</b>	
San Cristóbal		143
Isabela		271
Santa Cruz		508
<b>Total general</b>	<b>922</b>	