

SITUACIÓN NACIONAL POR COVID-19

INFOGRAFÍA N°341

Inicio 29/02/2020- Corte 02/02/2021 08:00



251.279

Casos confirmados con pruebas PCR



209.814

*Pacientes recuperados



Se han tomado **888.963** muestras para RT-PCR.

Este indicador, de actualización diaria, reporta el número acumulado de las muestras tomadas para la realización de la prueba RT-PCR en los laboratorios autorizados en Ecuador. Cabe indicar que puede existir más de una muestra por persona durante el proceso diagnóstico.

* **83,65%** pacientes recuperados respecto a confirmados PCR
Los pacientes recuperados son aquellos que han sido ingresado al sistema de vigilancia con al menos una prueba RT-PCR positivo, han pasado al menos 29 días desde la fecha de inicio de síntomas y están vivos. Este indicador se mostrará acumulado semanalmente cada domingo.



*Detalle de fallecidos

Confirmados	Probables	Total
10.226	4.689	14.915

***Fallecidos por Covid-19:** corresponde a los fallecidos confirmados con una prueba RT-PCR positiva, fallecidos probables que son las personas con síntomas, otras pruebas de laboratorio o imagen relacionados a Covid-19, sin una prueba RT-PCR.



587.232

Total casos descartados



29.020

Casos con alta hospitalaria



812

Hospitalizados estables



519

Hospitalizados pronóstico reservado



Llamadas 171, relacionadas a Covid 19	Teleconsulta	Atenciones en establecimientos de salud - MSP	Seguimiento telefónico	Seguimiento en domicilio
917.562	125.918	22.084	389.377	95.284

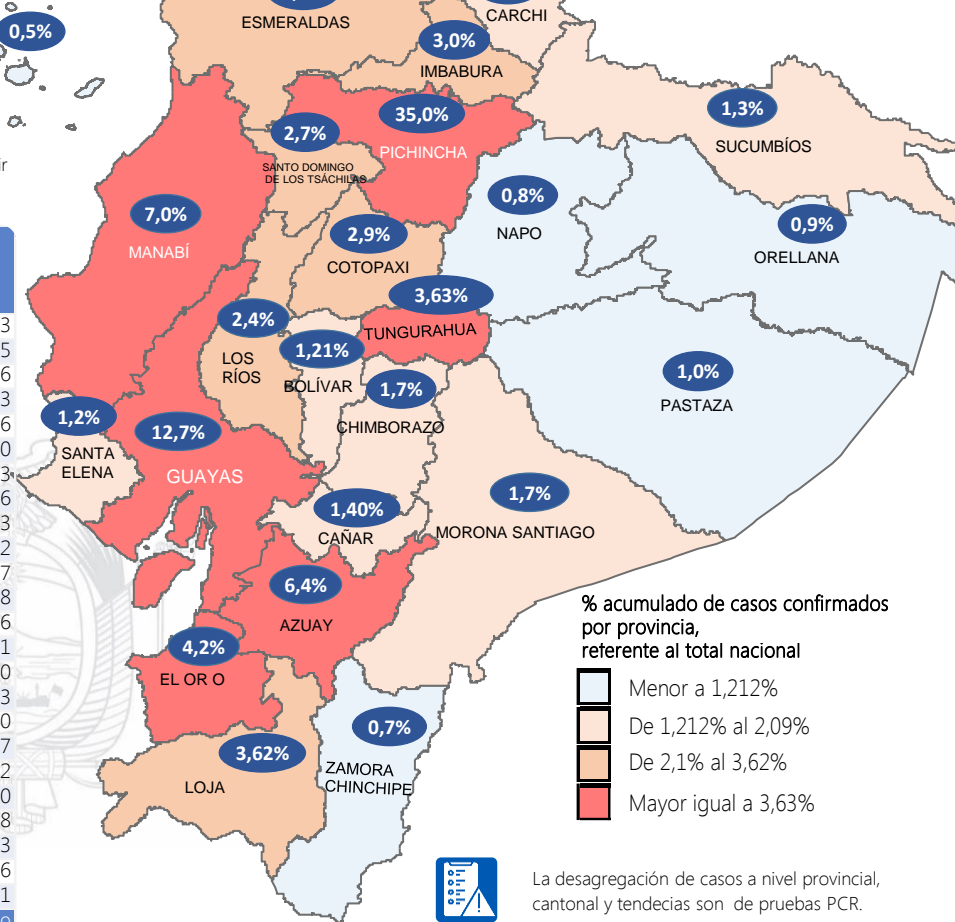
- Llamadas al 171 relacionadas a Covid-19: número de llamadas (acumuladas) atendidas por la plataforma 171 relacionadas a Covid-19.
- Teleconsulta: ciudadanos atendidos a través del APP SALUDEC y por un médico del 171.
- Atenciones en establecimientos de salud del MSP: citas agendadas a través del 171 en establecimientos del primer nivel de atención.
- Seguimiento telefónico: llamadas a pacientes con diagnóstico confirmado, seguidos vía telefónica en primer nivel, por un profesional del MSP.
- Seguimiento en domicilio: visitas domiciliarias a pacientes con diagnóstico confirmado, desde el primer nivel de atención, por un profesional del MSP.

Provincia	Confirmados por RT-PCR	Fallecidos confirmados por RT-PCR	Fallecidos probables
Azuay	16.053	277	23
Bolívar	3.046	75	15
Cañar	3.511	109	6
Carchi	5.078	169	3
Chimborazo	4.307	386	126
Cotopaxi	7.167	349	80
El Oro	10.570	633	213
Esmeraldas	5.455	247	56
Galápagos	1.255	8	3
Guayas	31.850	1.950	1.702
Imbabura	7.531	232	17
Loja	9.085	263	48
Los Ríos	6.059	365	246
Manabí	17.614	1.418	1.071
Morona Santiago	4.199	40	0
Napo	1.953	80	3
Orellana	2.198	56	20
Pastaza	2.524	67	17
Pichincha	87.824	2.114	312
Santa Elena	3.046	407	280
Sto. Domingo Tsáchila	6.785	414	118
Sucumbios	3.241	108	3
Tungurahua	9.131	401	326
Zamora Chinchipe	1.797	58	1
Total general	251.279	10.226	4.689

A fin de facilitar la lectura del indicador "casos fallecidos" y proporcionar la información desagregada por provincias se desglosa el número de fallecidos con Covid-19 confirmados por una prueba RT-PCR y los fallecidos probables con Covid-19.

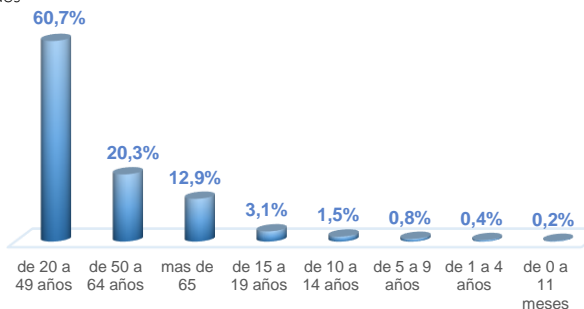
GALÁPAGOS

0,5%

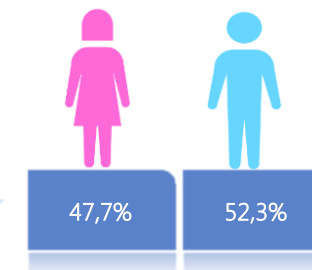


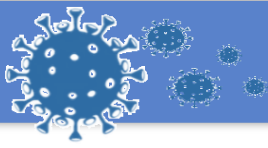
La desagregación de casos a nivel provincial, cantonal y tendencias son de pruebas PCR.

Casos confirmados por grupo etario



Casos confirmados por sexo

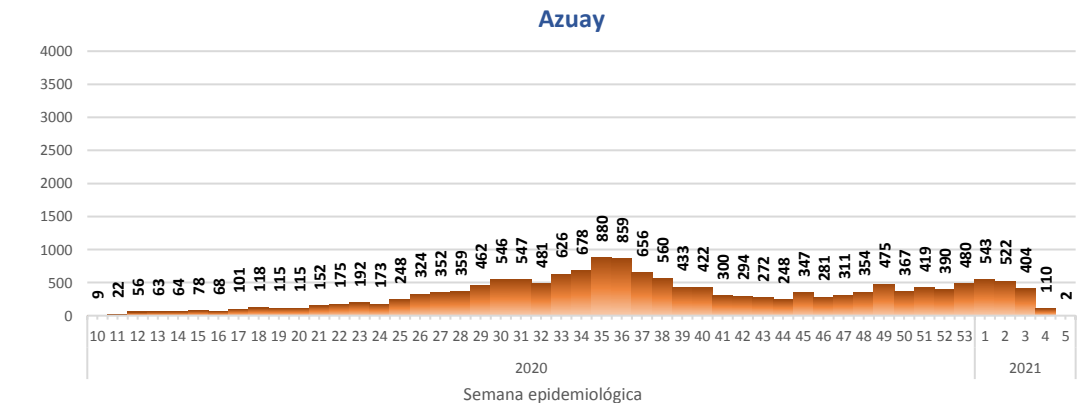
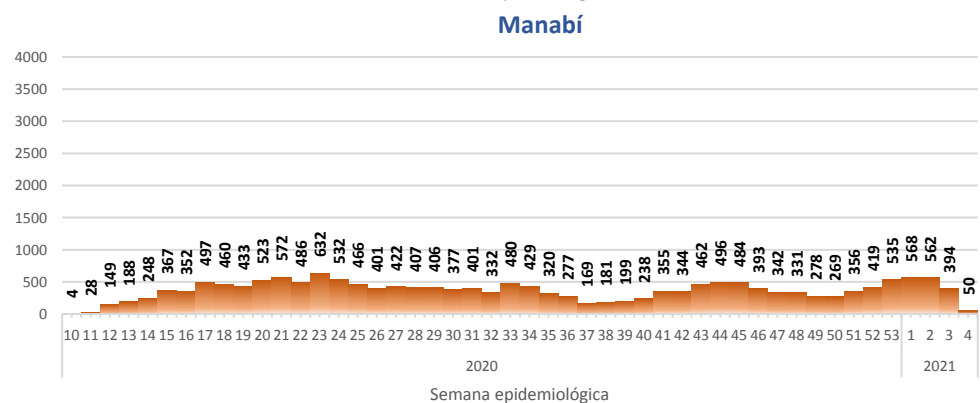
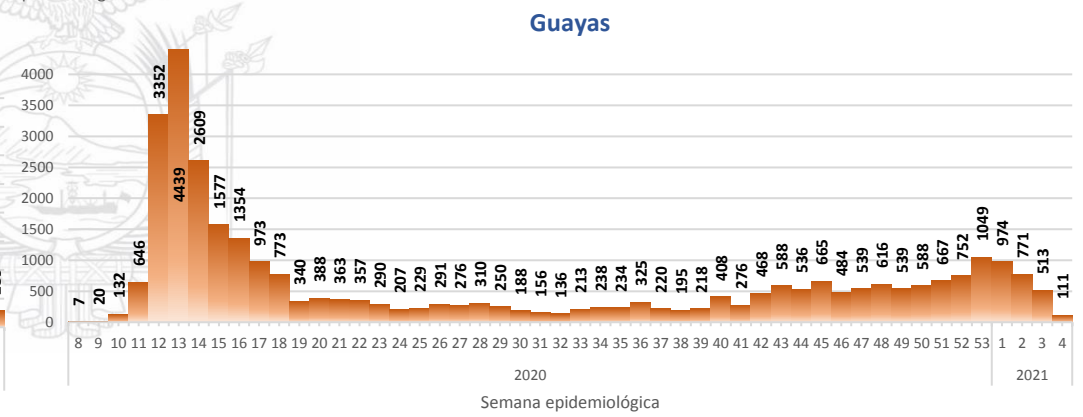
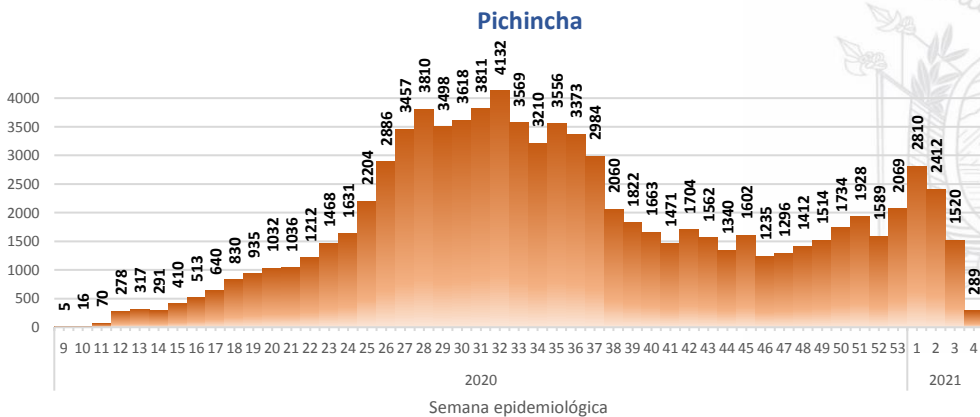
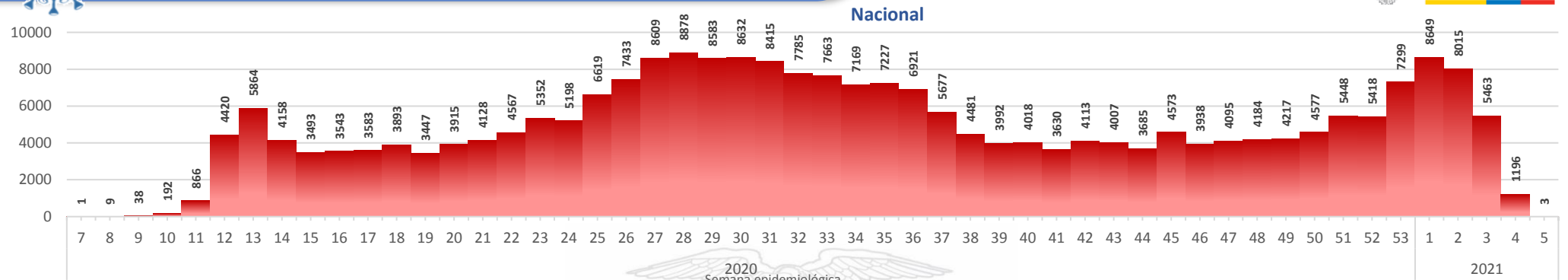




SITUACIÓN NACIONAL POR COVID-19 INFOGRAFÍA N°341

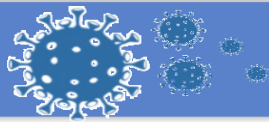
Inicio 29/02/2020- Corte 02/02/2021 08:00

CURVA EPIDEMIOLÓGICA DE CASOS COVID-19 ACUMULADOS POR SEMANA EPIDEMIOLÓGICA



Curva epidémica casos confirmados Covid-19 nos permite conocer la evolución de los casos confirmados con COVID-19 a lo largo de la pandemia, agrupados por semana epidemiológica, tomando en cuenta la fecha de inicio de síntomas.

Semana epidemiológica: Es un periodo de tiempo adoptado a nivel internacional; inicia en domingo y termina en sábado y nos permite analizar la evolución de las enfermedades o eventos, sujetos a vigilancia epidemiológica.



Región Costa	
Provincia/Cantón	Confirmado
El Oro	10570
Arenillas	502
Huaquillas	551
Machala	5678
Pasaje	676
Santa Rosa	1081
Atahualpa	136
Zaruma	483
Portovelo	530
El Guabo	248
Balsas	75
Las Lajas	18
Marcabellí	26
Chilla	12
Piñas	554
Esmeraldas	5455
Esmeraldas	2692
Quinindé	1449
Rioverde	243
Atacames	436
Muisne	185
San Lorenzo	115
Eloy Alfaro	335
Guayas	31850
Alfredo Baquerizo Moreno	51
Balao	103
Balzar	333
Colimes	97
Daule	1199
Durán	1897
Empalme	532
Guayaquil	22082
Milagro	1516
Naranjal	489
Pedro Carbo	328
Salitre	284
Samborondón	1157
Santa Lucía	106
Playas	273
Simón Bolívar	36
San Jacinto De Yaguachi	338
Palestina	72
El Triunfo	341
Lomas De Sargentillo	71
Naranjito	216
Nobol	42
Gral. Antonio Elizalde	215
Isidro Ayora	40
Crmel. Marcelino Maridueña	32
Los Ríos	6059
Baba	112
Babahoyo	2180
Buena Fe	416
Mocache	78
Montalvo	137
Palenque	99
Puebloviejo	124
Quevedo	1334
Urdaneta	180
Ventanas	631
Vinces	354
Quinsaloma	166
Valencia	248

Manabí	
24 De Mayo	324
Bolívar	368
Jipijapa	845
Manta	2535
Montecristi	515
Portoviejo	6001
Rocafuerte	779
Santa Ana	485
Sucre	759
Paján	260
Jaramijó	115
Olmedo	171
Junín	286
El Carmen	612
Puerto López	344
Pichincha	214
Chone	1728
Flavio Alfaro	255
Pedernales	405
Tosagua	335
Jama	127
San Vicente	151
Santa Elena	3046
Santa Elena	1322
La Libertad	1050
Salinas	674
Sto. Domingo Tsáchilas	6785
La Concordia	964
Santo Domingo	5821
Total Región Costa	81379

Región Sierra	
Provincia/Cantón	Confirmado
Azuay	16053
Camilo Ponce Enríquez	237
Cuenca	12794
Gualaceo	699
Santa Isabel	428
El Pan	93
Nabón	89
Paute	771
Sígsiq	206
Sevilla De Oro	199
San Fernando	40
Guachapala	134
Girón	172
Pucara	39
Chordeleg	130
Oña	22
Bolívar	3046
Chillanes	135
Chimbo	188
Guaranda	1591
San Miguel	273
Echeandía	342
Caluma	342
Las Navas	175

Cañar	3511
Azogues	1864
Déleg	48
La Troncal	526
El Tambo	170
Biblián	208
Suscal	33
Cañar	662
Carchi	5078
Bolívar	330
Tulcán	2770
Montufar	759
Mira	477
San Pedro De Huaca	305
Espejo	437
Chimborazo	4307
Colta	172
Riobamba	2920
Cumandá	161
Guano	234
Chambo	64
Guamote	106
Alausí	340
Chunchi	151
Pallatanga	59
Penipe	100
Cotopaxi	7167
Pangua	184
Pujilí	775
Salcedo	1709
La Maná	315
Latacunga	3269
Sigchos	306
Saquisilí	609
Imbabura	7531
Ibarra	3822
Otavaló	1468
Cotacachi	882
Antonio Ante	873
Pimampiro	222
San Miguel De Urcuquí	264
Loja	9085
Calvas	228
Célica	124
Loja	6689
Macará	528
Catamayo	316
Gonzanamá	67
Olmedo	20
Pindal	108
Saraguro	279
Chaguarpamba	44
Zapotillo	78
Paltas	345
Quilanga	17
Sozoranga	58
Espíndola	75
Puyango	109
Pichincha	87824
Mejía	1761
Pedro Vicente Maldonado	207
Quito	81073
San Miguel De Los Bancos	248
Pedro Moncayo	239
Cayambe	965
Puerto Quito	187
Rumiñahui	3144

Tungurahua	9131
Ambato	6237
San Pedro De Pelileo	1021
Santiago De Pillaro	252
Quero	113
Cevallos	57
Mocha	39
Tisaleo	63
Patate	250
Baños De Agua Santa	1099
Total Región Sierra	152733

Región Amazónica	
Provincia/Cantón	Confirmado
Morona Santiago	4199
Gualaquiza	590
Morona	1665
Sucúa	530
Palora	317
Taisha	209
Limón Indanza	243
Santiago	259
Tiwintza	55
Pablo Sexto	62
Logroño	140
Huamboya	75
San Juan Bosco	54
Napo	1953
El Chaco	301
Quijos	210
Tena	1159
Archidona	259
Carlos Julio Arosemena Tola	24
Orellana	2198
Orellana	1415
La Joya De Los Sachas	362
Loreto	76
Aguarico	345
Pastaza	2524
Pastaza	1662
Mera	617
Santa Clara	125
Arajuno	120
Sucumbios	3241
Cuyabeno	152
Lago Agrio	1821
Shushufindi	734
Putumayo	137
Sucumbios	74
Cascales	126
Gonzalo Pizarro	197
Zamora Chinchipe	1797
Chinchipe	117
Nangaritza	50
Yantzaza	504
Zamora	626
Paquisha	75
El Pangui	180
Centinela Del Cóndor	129
Yacuambi	85
Palanda	31
Total Región Amazónica	15912

Región Insular	
Provincia/Cantón	Confirmado
Galápagos	1255
San Cristóbal	206
Isabela	326
Santa Cruz	723
Total general	1255