

SITUACIÓN NACIONAL POR COVID-19

INFOGRAFÍA N°369

Inicio 29/02/2020- Corte 02/03/2021 08:00



286.725

Casos confirmados con pruebas PCR



247.898

*Pacientes recuperados



Se han tomado **1.014.204** muestras para RT-PCR.

Este indicador, de actualización diaria, reporta el número acumulado de las muestras tomadas para la realización de la prueba RT-PCR en los laboratorios autorizados en Ecuador. Cabe indicar que puede existir más de una muestra por persona durante el proceso diagnóstico.

***86,63%** pacientes recuperados respecto a confirmados PCR
Los pacientes recuperados son aquellos que han sido ingresado al sistema de vigilancia con al menos una prueba RT-PCR positivo, han pasado al menos 29 días desde la fecha de inicio de síntomas y están vivos. Este indicador se mostrará acumulado semanalmente cada domingo.



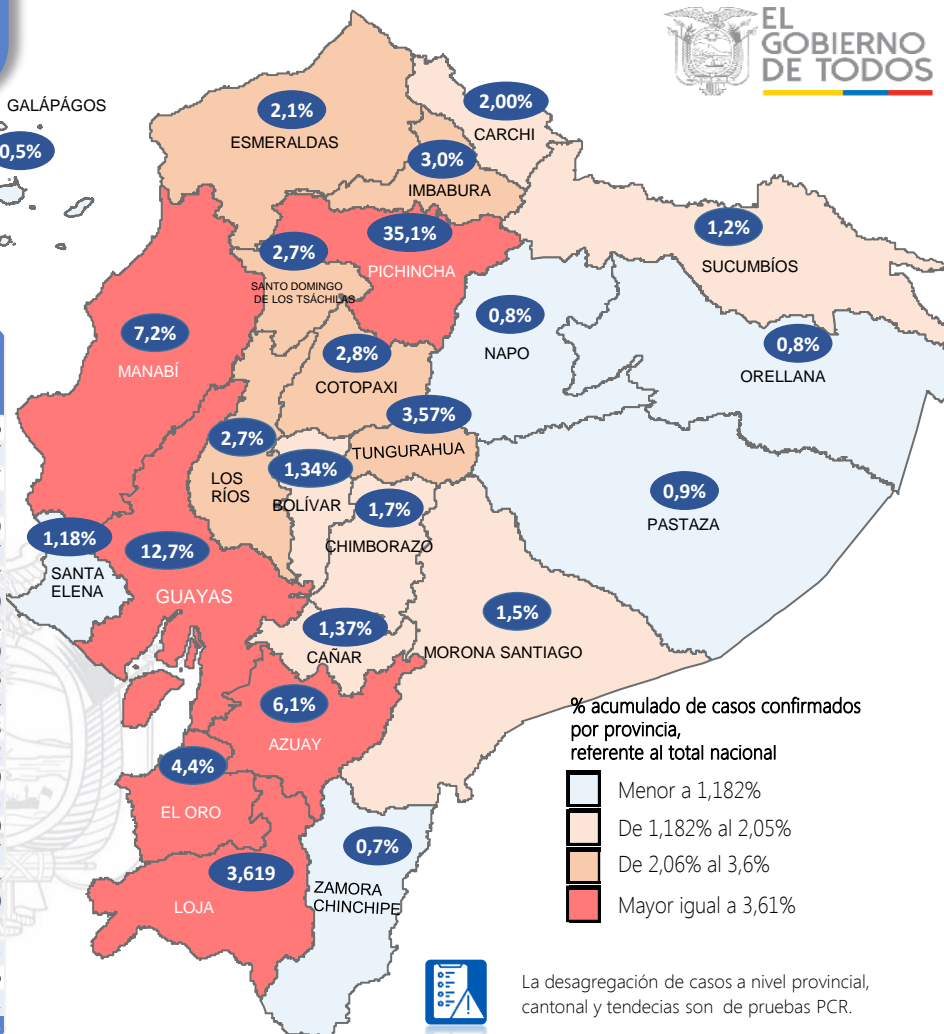
*Detalle de fallecidos

Confirmados	Probables	Total
11.095	4.755	15.850

***Fallecidos por Covid-19:** corresponde a los fallecidos confirmados con una prueba RT-PCR positiva, fallecidos probables que son las personas con síntomas, otras pruebas de laboratorio o imagen relacionados a Covid-19, sin una prueba RT-PCR.

Provincia	Confirmados por RT-PCR	Fallecidos confirmados por RT-PCR	Fallecidos probables
Azuay	17.482	305	26
Bolívar	3846	81	17
Cañar	3.926	112	7
Carchi	5722	191	3
Chimborazo	5.003	398	129
Cotopaxi	8131	389	87
El Oro	12.648	721	217
Esmeraldas	6081	267	59
Galápagos	1.309	8	4
Guayas	36376	2074	1719
Imbabura	8.626	258	18
Loja	10378	291	54
Los Ríos	7.604	381	248
Manabí	20561	1580	1082
Morona Santiago	4.384	41	0
Napo	2188	84	3
Orellana	2.323	59	20
Pastaza	2636	67	17
Pichincha	100.687	2.311	314
Santa Elena	3376	410	280
Sto. Domingo Tsáchilas	7.827	465	121
Sucumbios	3428	109	3
Tungurahua	10.250	432	326
Zamora Chinchipe	1933	61	1
Total	286.725	11.095	4.755

A fin de facilitar la lectura del indicador "casos fallecidos" y proporcionar la información desagregada por provincias se desglosa el número de fallecidos con Covid-19 confirmados por una prueba RT-PCR y los fallecidos probables con Covid-19.



% acumulado de casos confirmados por provincia, referente al total nacional

- Menor a 1,182%
- De 1,182% al 2,05%
- De 2,06% al 3,6%
- Mayor igual a 3,61%

La desagregación de casos a nivel provincial, cantonal y tendencias son de pruebas PCR.



672.729

Total casos descartados



32.091

Casos con alta hospitalaria



835

Hospitalizados estables



517

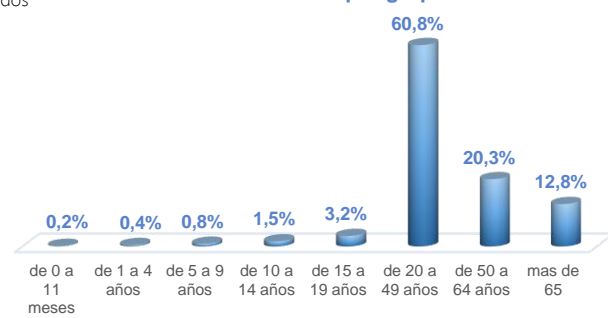
Hospitalizados pronóstico reservado



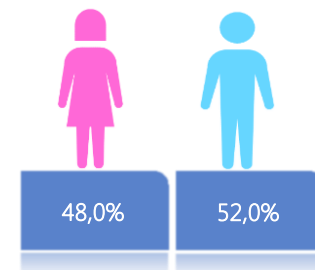
Llamadas 171, relacionadas a Covid 19	Teleconsulta	Atenciones en establecimientos de salud - MSP	Seguimiento telefónico	Seguimiento en domicilio
942.514	130.277	23.747	411.378	104.326

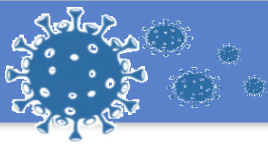
- Llamadas al 171 relacionadas a Covid-19: número de llamadas (acumuladas) atendidas por la plataforma 171 relacionadas a Covid-19.
- Teleconsulta: ciudadanos atendidos a través del APP SALUDEc y por un médico del 171.
- Atenciones en establecimientos de salud del MSP: citas agendadas a través del 171 en establecimientos del primer nivel de atención.
- Seguimiento telefónico: llamadas a pacientes con diagnóstico confirmado, seguidos vía telefónica en primer nivel, por un profesional del MSP.
- Seguimiento en domicilio: visitas domiciliarias a pacientes con diagnóstico confirmado, desde el primer nivel de atención, por un profesional del MSP.

Casos confirmados por grupo etario



Casos confirmados por sexo



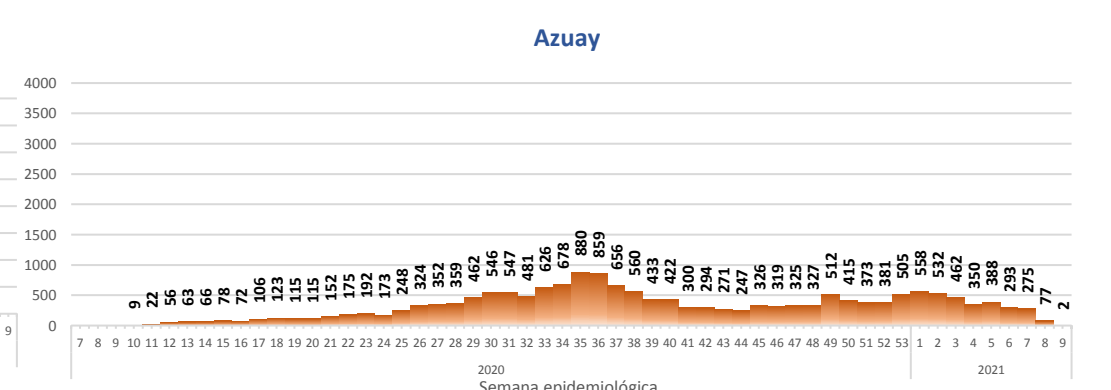
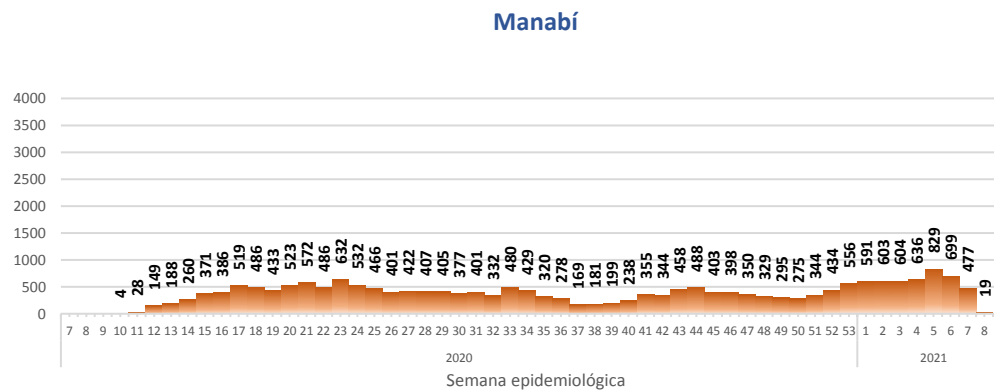
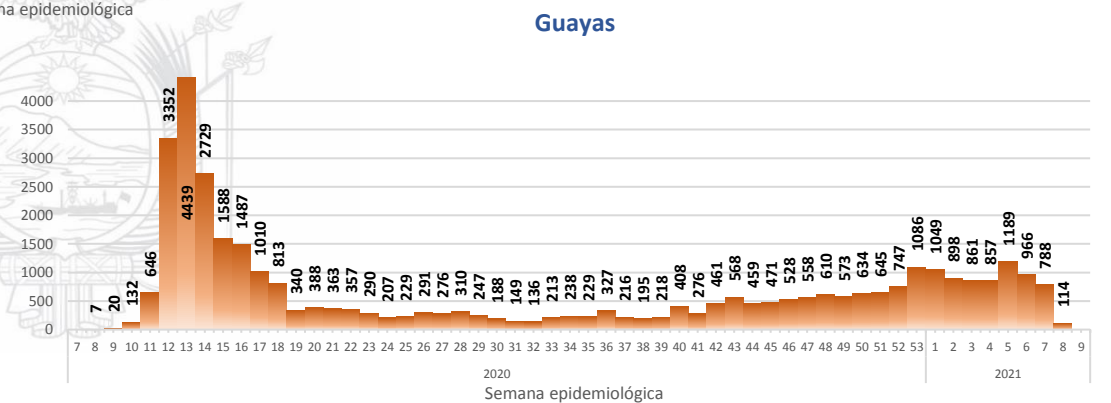
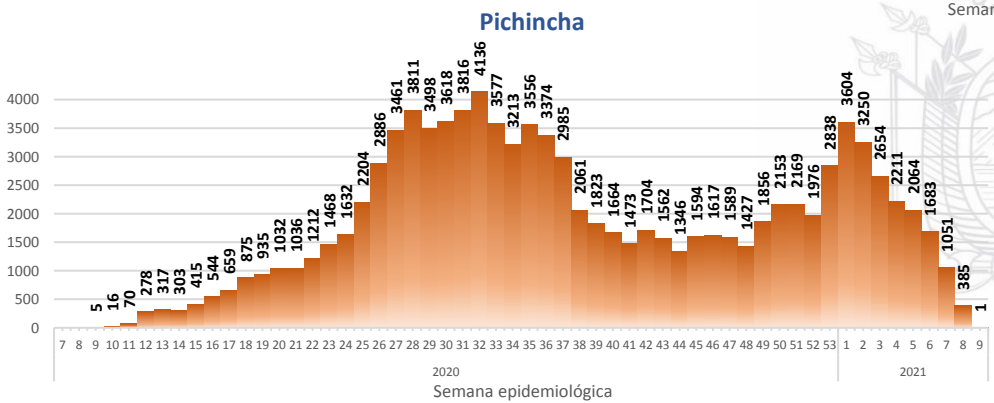
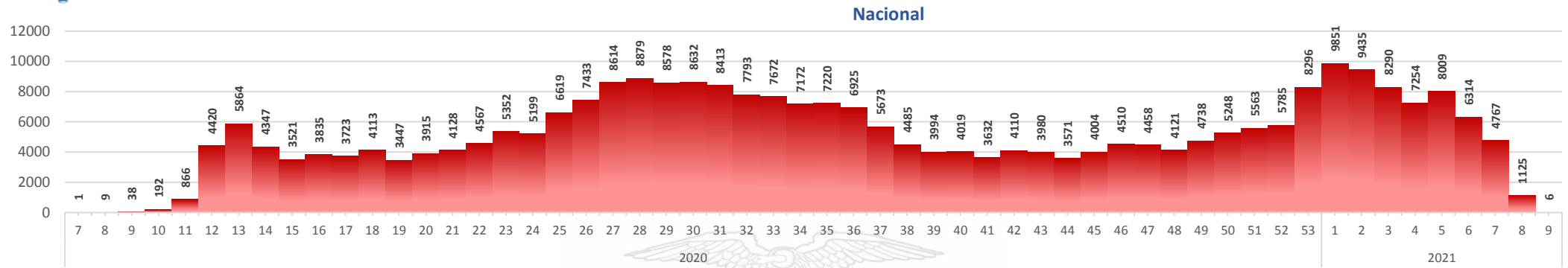


SITUACIÓN NACIONAL POR COVID-19

INFOGRAFÍA N°369

Inicio 29/02/2020- Corte 02/03/2021 08:00

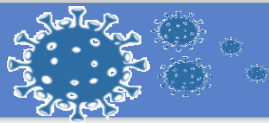
CURVA EPIDEMIOLÓGICA DE CASOS COVID-19 ACUMULADOS POR SEMANA EPIDEMIOLÓGICA



Curva epidémica casos confirmados Covid-19 nos permite conocer la evolución de los casos confirmados con COVID-19 a lo largo de la pandemia, agrupados por semana epidemiológica, tomando en cuenta la fecha de inicio de síntomas.

Semana epidemiológica: Es un periodo de tiempo adoptado a nivel internacional; inicia en domingo y termina en sábado y nos permite analizar la evolución de las enfermedades o eventos, sujetos a vigilancia epidemiológica.





Región Costa	
Provincia/Cantón	
El Oro	12648
Arenillas	553
Atahualpa	204
Balsas	105
Chilla	13
El Guabo	304
Huaquillas	631
Las Lajas	35
Machala	6709
Marcabellí	47
Pasaje	858
Piñas	694
Portovelo	576
Santa Rosa	1297
Zaruma	622
Esmeraldas	6081
Atacames	482
Eloy Alfaro	346
Esmeraldas	3108
Muisne	193
Quinindé	1568
Rioverde	255
San Lorenzo	129
Guayas	36376
Alfredo Baquerizo Moreno	73
Balao	143
Balzar	376
Colimes	136
Crncl. Marcelino Maridueña	46
Daule	1276
Duran	2138
El Triunfo	420
Empalme	680
Gral. Antonio Elizalde	269
Guayaquil	24541
Isidro Ayora	56
Lomas De Sargentillo	88
Milagro	2048
Naranjal	783
Naranjito	270
Nobol	43
Palestina	77
Pedro Carbo	437
Playas	369
Salitre	330
Samborondón	1229
San Jacinto De Yaguachi	390
Santa Lucía	113
Simón Bolívar	45
Los Ríos	7604
Baba	188
Babahoyo	2621
Buena Fe	497
Mocache	99
Montalvo	280
Palenque	140
Pueblo Viejo	167
Quevedo	1609
Quinsaloma	227
Urdaneta	233
Valencia	348
Ventanas	764
Vinces	431

Manabí		20561
24 De Mayo		471
Bolívar		423
Chone		1981
El Carmen		710
Flavio Alfaro		275
Jama		142
Jaramijó		130
Jipijapa		1031
Junín		311
Manta		2856
Montecristi		563
Olmedo		214
Paján		300
Pedernales		452
Pichincha		270
Portoviejo		7077
Puerto López		360
Roca fuerte		961
San Vicente		175
Santa Ana		597
Sucre		862
Tosagua		400
Santa Elena	3376	
La Libertad		1148
Salinas		788
Santa Elena		1440
Santo Domingo De Los Tsáchilas	7827	
La Concordia		1043
Santo Domingo		6784
Total General	94473	

Región Sierra	
Provincia/Cantón	Confir Total
Azuay	17482
Camilo Ponce Enríquez	309
Chordeleg	141
Cuenca	13849
El Pan	97
Girón	192
Guachapala	149
Gualaceo	755
Nabón	99
Oña	26
Paute	822
Pucara	61
San Fernando	59
Santa Isabel	492
Sevilla De Oro	211
Sígsig	220
Bolívar	3846
Caluma	447
Chillanes	216
Chimbo	252
Echeandía	433
Guaranda	1891
Las Navas	219
San Miguel	388

Cañar		3926
Azogues		2087
Biblián		244
Cañar		751
Déleg		53
El Tambo		189
La Troncal		565
Suscal		37
Carchi	5722	
Bolívar		365
Espejo		491
Mira		503
Montufar		915
San Pedro De Huaca		336
Tulcán		3112
Chimborazo	5003	
Alausi		386
Chambo		80
Chunchi		166
Colta		198
Cumandá		180
Guamote		117
Guano		276
Pallatanga		77
Penipe		102
Riobamba		3421
Cotopaxi	8131	
La Mana		407
Latacunga		3669
Pangua		229
Pujilí		896
Salcedo		1949
Saquisilí		640
Sigchos		341
Imbabura	8626	
Antonio Ante		990
Cotacachi		971
Ibarra		4333
Otavalo		1789
Pimampiro		238
San Miguel De Urququí		305
Loja	10378	
Calvas		248
Catamayo		364
Célica		131
Chaguarpamba		49
Espíndola		88
Gonzanama		73
Loja		7696
Macara		575
Olmedo		21
Paltas		380
Pindal		117
Puyango		123
Quilanga		31
Saraguro		296
Sozoranga		59
Zapotillo		127
Pichincha	100687	
Cayambe		1105
Mejía		1987
Pedro Moncayo		277
Pedro Vicente Maldonado		230
Puerto Quito		205
Quito		93047
Rumiñahui		3512
San Miguel De Los Bancos		324

Tungurahua		10250
Ambato		7106
Baños De Agua Santa		1133
Cevallos		71
Mocha		50
Patate		264
Quero		139
San Pedro De Pelileo		1116
Santiago De Pillaro		293
Tisaleo		78
Total General	174051	

Región Amazónica	
Provincia/Cantón	
Morona Santiago	4384
Gualaquiza	632
Huamboya	77
Limón Indanza	247
Logroño	142
Morona	1749
Pablo Sexto	62
Palora	341
San Juan Bosco	59
Santiago	261
Sucúa	549
Taisha	210
Tiwintza	55
Napo	2188
Archidona	291
Carlos Julio Arosemena Tola	25
El Chaco	337
Quijos	236
Tena	1299
Orellana	2323
Aguarico	349
La Joya De Los Sachas	412
Loreto	80
Orellana	1482
Pastaza	2636
Arajuno	124
Mera	640
Pastaza	1744
Santa Clara	128
Sucumbios	3428
Cascales	130
Cuyabeno	166
Gonzalo Pizarro	218
Lago Agrio	1912
Putumayo	142
Shushufindi	771
Sucumbios	89
Zamora Chinchipe	1933
Centinela Del Cóndor	131
Chinchipe	130
El Pangui	197
Nangaritza	54
Palanda	44
Paquisha	79
Yacuambi	86
Yantzaza	526
Zamora	686
Total General	16892

Región Insular	
Provincia/Cantón	Confirmado
Galápagos	1309
San Cristóbal	328
Isabela	232
Santa Cruz	749
Total general	1309