

SITUACIÓN NACIONAL POR COVID-19 INFOGRAFÍA N°342

Inicio 29/02/2020- Corte 03/02/2021 08:00



252.390

Casos confirmados con pruebas PCR



209.814

*Pacientes recuperados



Se han tomado **891.672** muestras para RT-PCR.

Este indicador, de actualización diaria, reporta el número acumulado de las muestras tomadas para la realización de la prueba RT-PCR en los laboratorios autorizados en Ecuador. Cabe indicar que puede existir más de una muestra por persona durante el proceso diagnóstico.

* **83,65%** pacientes recuperados respecto a confirmados PCR
Los **pacientes recuperados** son aquellos que han sido ingresado al sistema de vigilancia con al menos una prueba RT-PCR positivo, han pasado al menos 29 días desde la fecha de inicio de síntomas y están vivos. Este indicador se mostrará acumulado semanalmente cada domingo.



*Detalle de fallecidos

Confirmados	Probables	Total
10.257	4.692	14.949

*Fallecidos por Covid-19: corresponde a los fallecidos confirmados con una prueba RT-PCR positiva, fallecidos probables que son las personas con síntomas, otras pruebas de laboratorio o imagen relacionados a Covid-19, sin una prueba RT-PCR.



590.528

Total casos descartados



29.156

Casos con alta hospitalaria



796

Hospitalizados estables



502

Hospitalizados pronóstico reservado



Llamadas 171, relacionadas a Covid 19	Teleconsulta	Atenciones en establecimientos de salud - MSP	Seguimiento telefónico	Seguimiento en domicilio
918.878	125.963	22.101	390.472	95.344

- Llamadas al 171 relacionadas a Covid-19: número de llamadas (acumuladas) atendidas por la plataforma 171 relacionadas a Covid-19.

- Teleconsulta: ciudadanos atendidos a través del APP SALUDEc y por un médico del 171.

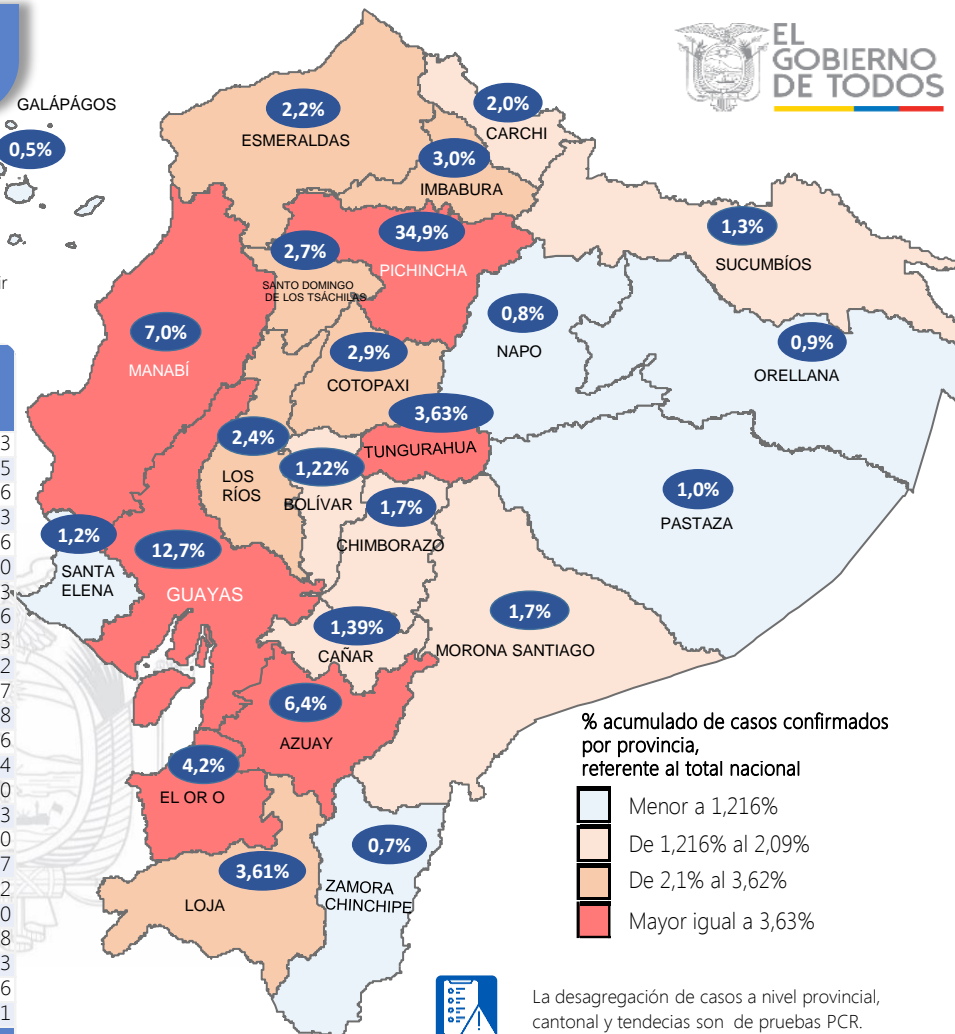
- Atenciones en establecimientos de salud del MSP: citas agendadas a través del 171 en establecimientos del primer nivel de atención.

- Seguimiento telefónico: llamadas a pacientes con diagnóstico confirmado, seguidos vía telefónica en primer nivel, por un profesional del MSP.

- Seguimiento en domicilio: visitas domiciliarias a pacientes con diagnóstico confirmado, desde el primer nivel de atención, por un profesional del MSP.

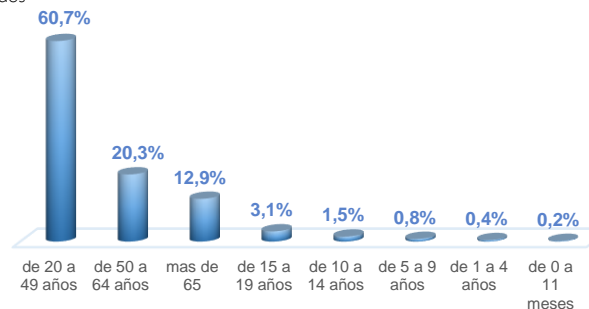
Provincia	Confirmados por RT-PCR	Fallecidos confirmados por RT-PCR	Fallecidos probables
Azuay	16.096	278	23
Bolívar	3.076	75	15
Cañar	3.515	109	6
Carchi	5.129	169	3
Chimborazo	4.311	387	126
Cotopaxi	7.224	350	80
El Oro	10.633	638	213
Esmeraldas	5.456	247	56
Galápagos	1.258	8	3
Guayas	32.053	1.951	1.702
Imbabura	7.589	232	17
Loja	9.123	266	48
Los Ríos	6.133	368	246
Manabí	17.758	1.427	1.074
Morona Santiago	4.205	40	0
Napo	1.954	80	3
Orellana	2.198	56	20
Pastaza	2.525	67	17
Pichincha	88.049	2.118	312
Santa Elena	3.067	407	280
Sto. Domingo Tsáchilas	6.833	416	118
Sucumbios	3.245	108	3
Tungurahua	9.161	402	326
Zamora Chinchipe	1.799	58	1
Total general	252.390	10.257	4.692

A fin de facilitar la lectura del indicador "casos fallecidos" y proporcionar la información desagregada por provincias se desglosa el número de fallecidos con Covid-19 confirmados por una prueba RT-PCR y los fallecidos probables con Covid-19.

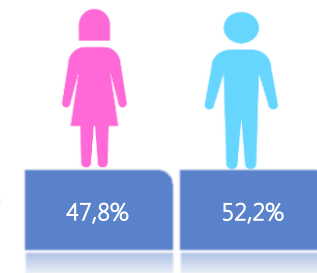


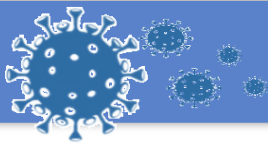
La desagregación de casos a nivel provincial, cantonal y tendencias son de pruebas PCR.

Casos confirmados por grupo etario



Casos confirmados por sexo

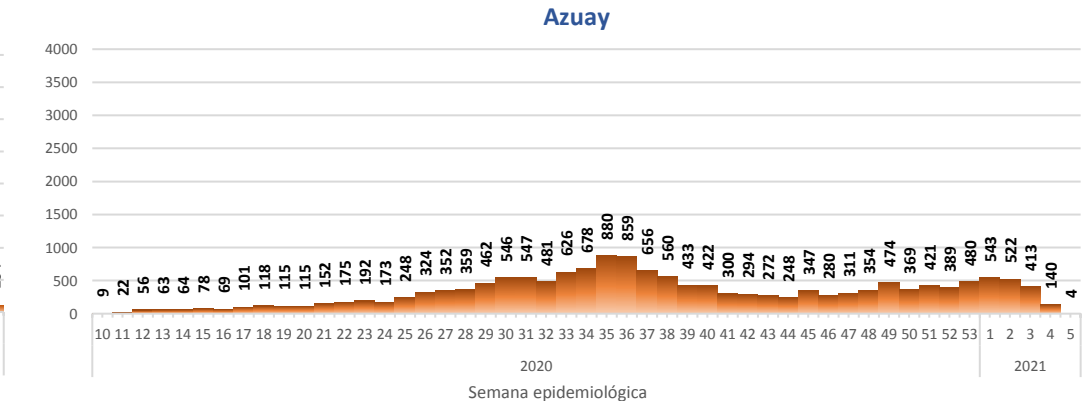
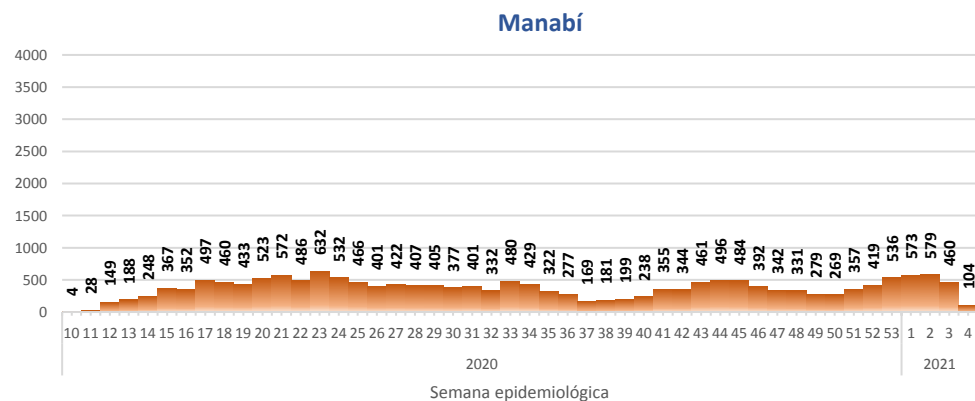
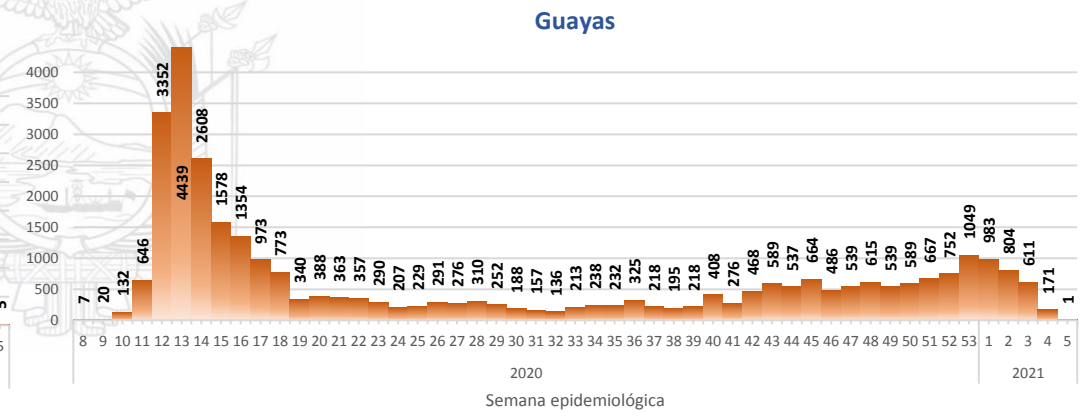
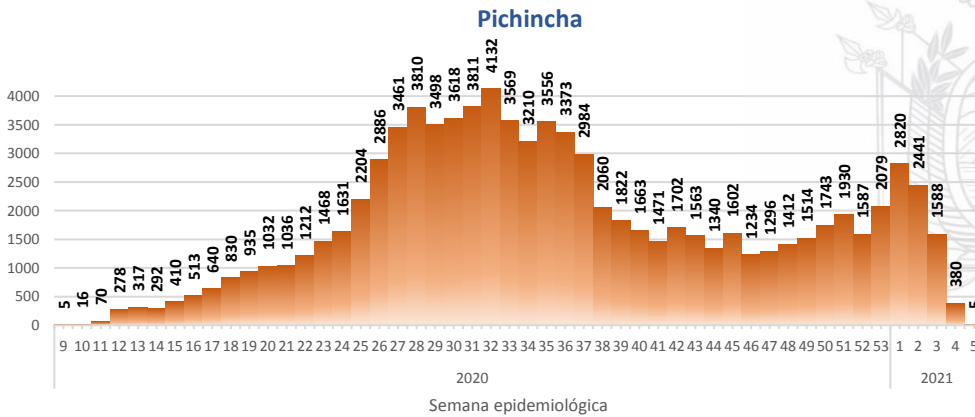
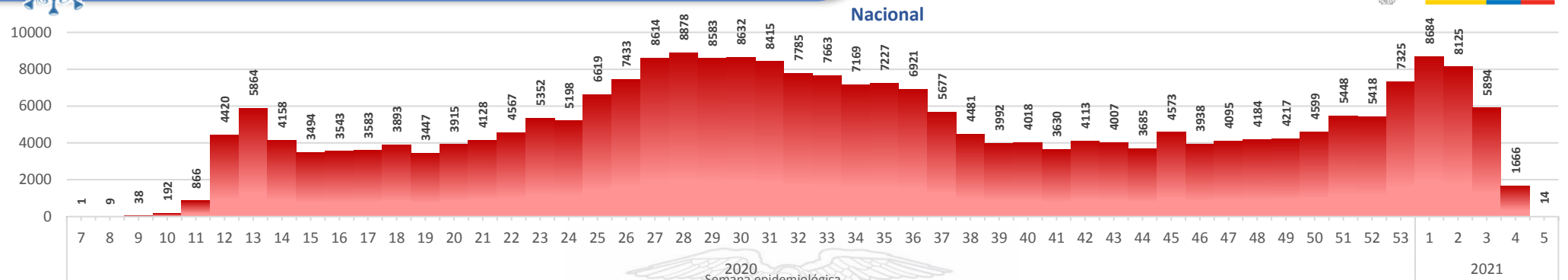




SITUACIÓN NACIONAL POR COVID-19 INFOGRAFÍA N°342

Inicio 29/02/2020- Corte 03/02/2021 08:00

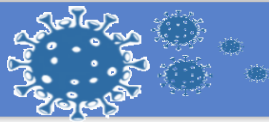
CURVA EPIDEMIOLÓGICA DE CASOS COVID-19 ACUMULADOS POR SEMANA EPIDEMIOLÓGICA



Curva epidémica casos confirmados Covid-19 nos permite conocer la evolución de los casos confirmados con COVID-19 a lo largo de la pandemia, agrupados por semana epidemiológica, tomando en cuenta la fecha de inicio de síntomas.

Semana epidemiológica: Es un periodo de tiempo adoptado a nivel internacional; inicia en domingo y termina en sábado y nos permite analizar la evolución de las enfermedades o eventos, sujetos a vigilancia epidemiológica.





Región Costa

Provincia/Cantón	Confirmado
El Oro	10633
Arenillas	503
Huaquillas	553
Machala	5694
Pasaje	687
Santa Rosa	1086
Atahualpa	136
Zaruma	484
Portovelo	530
El Guabo	251
Balsas	75
Las Lajas	18
Marcabellí	26
Chilla	12
Piñas	578
Esmeraldas	5456
Esmeraldas	2692
Quinindé	1450
Rioverde	243
Atacames	436
Muisne	185
San Lorenzo	115
Eloy Alfaro	335
Guayas	32053
Alfredo Baquerizo Moreno	53
Balao	103
Balzar	333
Colimes	97
Daule	1200
Durán	1921
Empalme	547
Guayaquil	22181
Milagro	1543
Naranjal	500
Pedro Carbo	332
Salitre	287
Samborondón	1160
Santa Lucía	107
Playas	278
Simón Bolívar	36
San Jacinto De Yaguachi	340
Palestina	72
El Triunfo	342
Lomas De Sargentillo	71
Naranjito	217
Nobol	42
Gral. Antonio Elizalde	219
Isidro Ayora	40
Crmel. Marcelino Maridueña	32
Los Ríos	6133
Baba	113
Babahoyo	2197
Buena Fe	417
Mocache	80
Montalvo	138
Palenque	100
Puebloviejo	127
Quevedo	1353
Urdaneta	181
Ventanas	649
Vinces	356
Quinsaloma	172
Valencia	250

Manabí	17758
24 De Mayo	332
Bolívar	369
Jipijapa	865
Manta	2553
Montecristi	518
Portoviejo	6052
Rocafuerte	789
Santa Ana	486
Sucre	764
Paján	261
Jaramijó	116
Olmedo	171
Junín	286
El Carmen	616
Puerto López	344
Pichincha	216
Chone	1741
Flavio Alfaro	257
Pedernales	406
Tosagua	337
Jama	127
San Vicente	152
Santa Elena	3067
Santa Elena	1331
La Libertad	1057
Salinas	679
Sto. Domingo Tsáchilas	6833
La Concordia	971
Santo Domingo	5862
Total Región Costa	81933

Región Sierra

Provincia/Cantón	Confirmado
Azuay	16096
Camilo Ponce Enríquez	241
Cuenca	12821
Gualaceo	704
Santa Isabel	431
El Pan	93
Nabón	91
Paute	771
Sígsiq	206
Sevilla De Oro	199
San Fernando	41
Guachapala	134
Girón	173
Pucara	39
Chordeleg	130
Oña	22
Bolívar	3076
Chillanes	135
Chimbo	188
Guaranda	1607
San Miguel	274
Echeandía	343
Caluma	350
Las Navas	179

Cañar	3515
Azogues	1865
Déleg	48
La Troncal	526
El Tambo	170
Biblián	209
Suscal	33
Cañar	664
Carchi	5129
Bolívar	335
Tulcán	2796
Montufar	775
Mira	479
San Pedro De Huaca	305
Espejo	439
Chimborazo	4311
Colta	172
Riobamba	2922
Cumandá	162
Guano	235
Chambo	64
Guamote	106
Alausí	340
Chunchi	151
Pallatanga	59
Penipe	100
Cotopaxi	7224
Pangua	185
Pujilí	785
Salcedo	1719
La Maná	320
Latacunga	3289
Sigchos	314
Saquisilí	612
Imbabura	7589
Ibarra	3859
Otavaló	1468
Cotacachi	885
Antonio Ante	876
Pimampiro	227
San Miguel De Urcuquí	274
Loja	9123
Calvas	228
Célica	124
Loja	6712
Macará	530
Catamayo	317
Gonzanamá	67
Olmedo	20
Pindal	108
Saraguro	279
Chaguarpamba	44
Zapotillo	84
Paltas	351
Quilanga	17
Sozoranga	58
Espíndola	75
Puyango	109
Pichincha	88049
Mejía	1767
Pedro Vicente Maldonado	210
Quito	81250
San Miguel De Los Bancos	269
Pedro Moncayo	241
Cayambe	973
Puerto Quito	189
Rumiñahui	3150

Tungurahua	9161
Ambato	6257
San Pedro De Pelileo	1026
Santiago De Pillaro	252
Quero	113
Cevallos	58
Mocha	40
Tisaleo	65
Patate	251
Baños De Agua Santa	1099
Total Región Sierra	153273

Región Amazónica

Provincia/Cantón	Confirmado
Morona Santiago	4205
Gualaquiza	592
Morona	1665
Sucúa	533
Palora	317
Taisha	209
Limón Indanza	243
Santiago	259
Tiwintza	55
Pablo Sexto	62
Logroño	140
Huamboya	75
San Juan Bosco	55
Napo	1954
El Chaco	301
Quijos	210
Tena	1160
Archidona	259
Carlos Julio Arosemena Tola	24
Orellana	2198
Orellana	1415
La Joya De Los Sachas	362
Loreto	76
Aguarico	345
Pastaza	2525
Pastaza	1663
Mera	617
Santa Clara	125
Arajuno	120
Sucumbios	3245
Cuyabeno	152
Lago Agrio	1821
Shushufindi	735
Putumayo	137
Sucumbios	77
Cascales	126
Gonzalo Pizarro	197
Zamora Chinchipe	1799
Chinchipe	117
Nangaritza	50
Yantzaza	505
Zamora	626
Paquisha	76
El Pangui	180
Centinela Del Cóndor	129
Yacuambi	85
Palanda	31
Total Región Amazónica	15926

Región Insular

Provincia/Cantón	Confirmado
Galápagos	1258
San Cristóbal	206
Isabela	326
Santa Cruz	726
Total general	1258