

SITUACIÓN NACIONAL POR COVID-19

INFOGRAFÍA N°250

Inicio 29/02/2020- Corte 03/11/2020 08:00



Se han tomado **549.943** muestras para RT-PCR.

Este indicador, de actualización diaria, reporta el número acumulado de las muestras tomadas para la realización de la prueba RT-PCR en los laboratorios autorizados en Ecuador. Cabe indicar que puede existir más de una muestra por persona durante el proceso diagnóstico.

170.110

Casos confirmados con pruebas PCR

149.048

*Pacientes recuperados

* **88,09%** pacientes recuperados respecto a confirmados PCR
Los pacientes recuperados son aquellos que han sido ingresado al sistema de vigilancia con al menos una prueba RT-PCR positivo, han pasado al menos 29 días desde la fecha de inicio de síntomas y están vivos. Este indicador se mostrará acumulado semanalmente cada domingo.



*Detalle de fallecidos

Confirmados	Probables	Total
8.386	4.312	12.698

***Fallecidos por Covid-19:** corresponde a los fallecidos confirmados con una prueba RT-PCR positiva, fallecidos probables que son las personas con síntomas, otras pruebas de laboratorio o imagen relacionados a Covid-19, sin una prueba RT-PCR.



330.121

Total casos descartados



21.516

Casos con alta hospitalaria



512

Hospitalizados estables



342

Hospitalizados pronóstico reservado

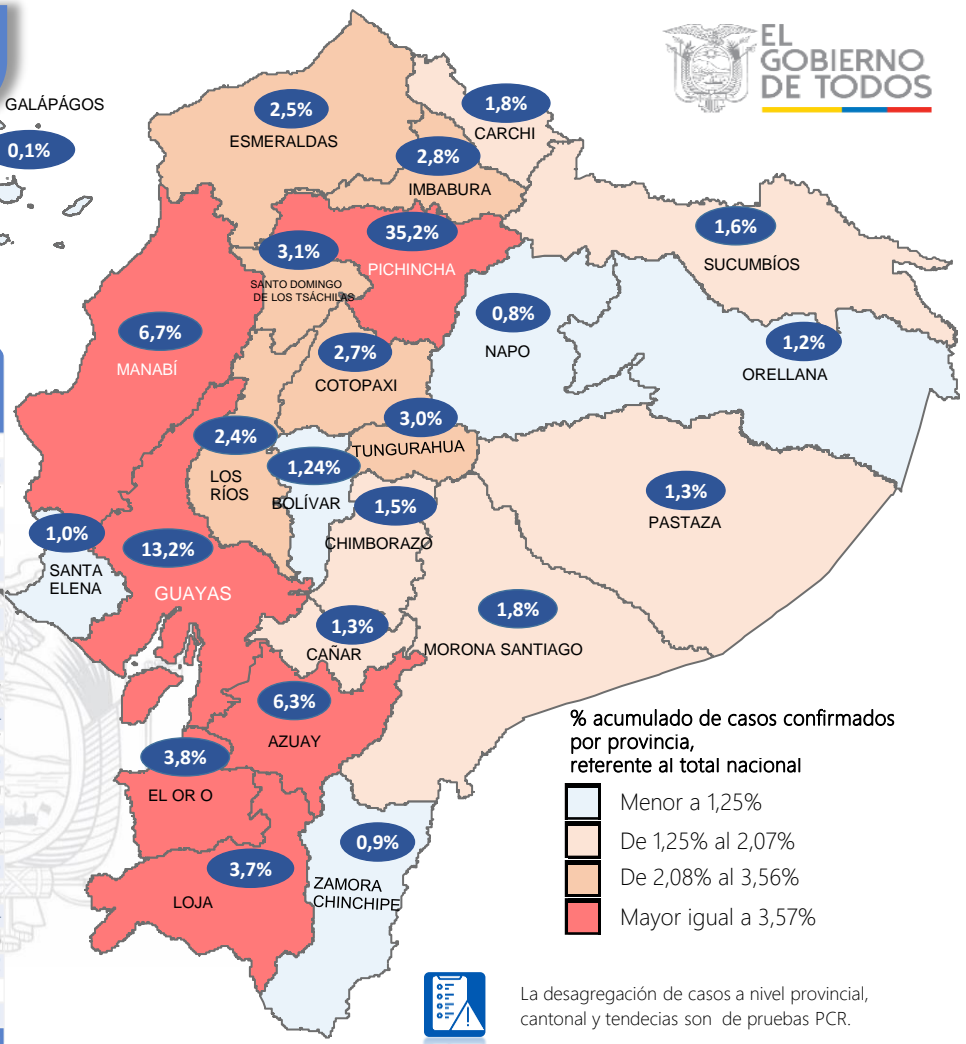


Llamadas 171, relacionadas a Covid 19	Teleconsulta	Atenciones en establecimientos de salud - MSP	Seguimiento telefónico	Seguimiento en domicilio
858.593	114.859	19.440	335.262	79.094

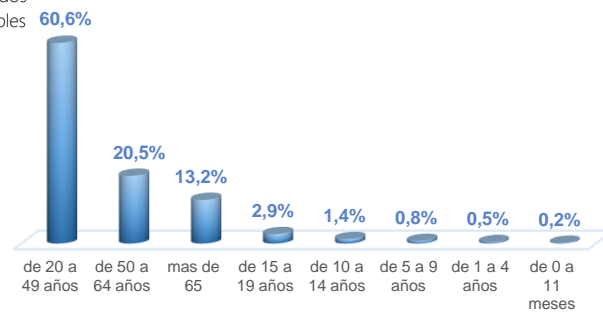
- Llamadas al 171 relacionadas a Covid-19: número de llamadas (acumuladas) atendidas por la plataforma 171 relacionadas a Covid-19.
- Teleconsulta: ciudadanos atendidos a través del APP SALUDEc y por un médico del 171.
- Atenciones en establecimientos de salud del MSP: citas agendadas a través del 171 en establecimientos del primer nivel de atención.
- Seguimiento telefónico: llamadas a pacientes con diagnóstico confirmado, seguidos vía telefónica en primer nivel, por un profesional del MSP.
- Seguimiento en domicilio: visitas domiciliarias a pacientes con diagnóstico confirmado, desde el primer nivel de atención, por un profesional del MSP.

Provincia	Confirmados por RT-PCR	Fallecidos confirmados por RT-PCR	Fallecidos probables
Azuay	10.688	195	12
Bolívar	2.115	66	12
Cañar	2.153	83	7
Carchi	3.058	104	1
Chimborazo	2.536	315	119
Cotopaxi	4.588	283	61
El Oro	6.493	470	185
Esmeraldas	4.290	216	51
Galápagos	227	1	1
Guayas	22.470	1.738	1.651
Imbabura	4.782	171	7
Loja	6.330	223	44
Los Ríos	4.029	342	237
Manabí	11.325	1.028	1.032
Morona Santiago	3.012	22	0
Napo	1.441	74	2
Orellana	1.957	53	17
Pastaza	2.267	60	15
Pichincha	59.826	1.791	242
Santa Elena	1.754	368	274
Sto. Domingo Tsáchilas	5.297	362	116
Sucumbios	2.765	92	2
Tungurahua	5.126	276	223
Zamora Chinchipe	1.581	53	1
Total general	170.110	8.386	4.312

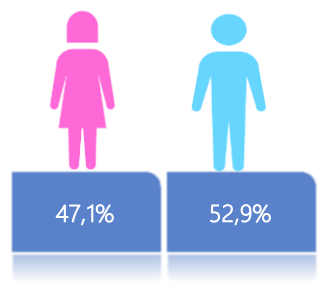
A fin de facilitar la lectura del indicador "casos fallecidos" y proporcionar la información desagregada por provincias se desglosa el número de fallecidos con Covid-19 confirmados por una prueba RT-PCR y los fallecidos probables con Covid-19.




Casos confirmados por grupo etario



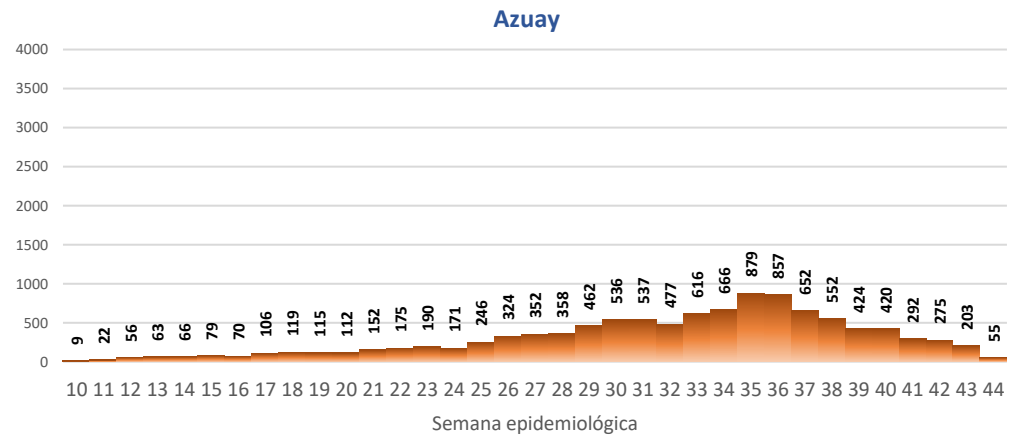
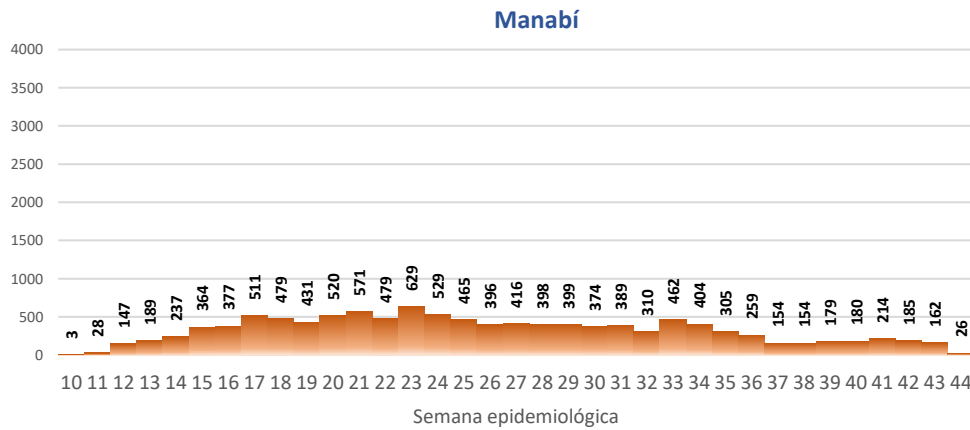
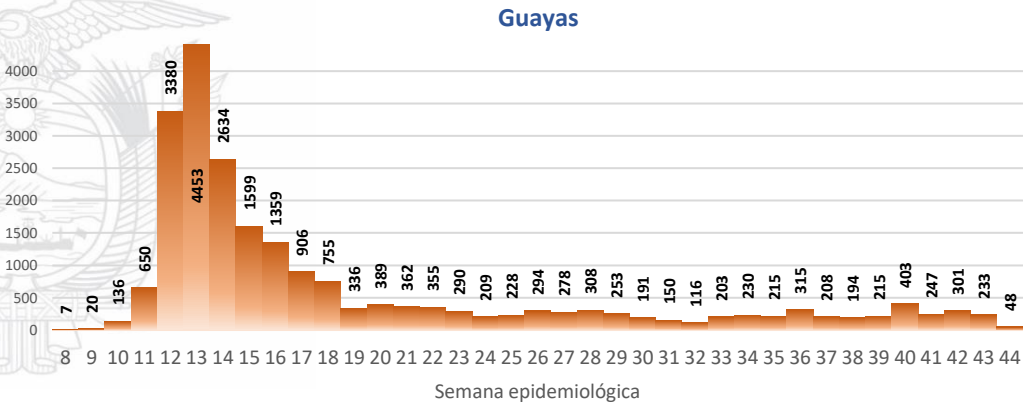
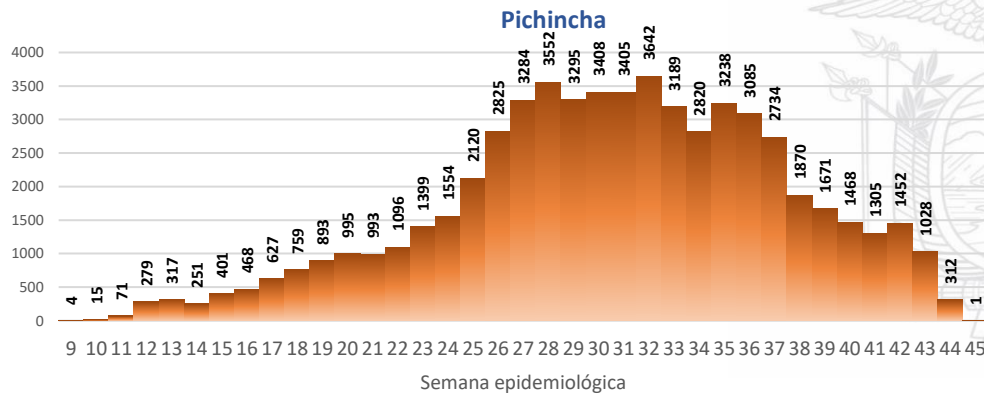
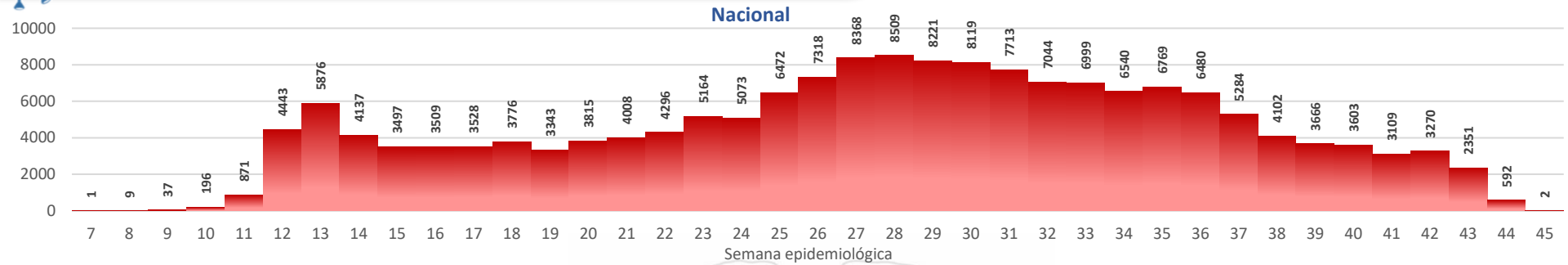
Casos confirmados por sexo






SITUACIÓN NACIONAL POR COVID-19
INFOGRAFÍA N°250
 Inicio 29/02/2020- Corte 03/11/2020 08:00

CURVA EPIDEMIOLÓGICA DE CASOS COVID-19
ACUMULADOS POR SEMANA EPIDEMIOLÓGICA



Curva epidémica casos confirmados Covid-19 nos permite conocer la evolución de los casos confirmados con COVID-19 a lo largo de la pandemia, agrupados por semana epidemiológica, tomando en cuenta la fecha de inicio de síntomas.
 Semana epidemiológica: Es un periodo de tiempo adoptado a nivel internacional; inicia en domingo y termina en sábado y nos permite analizar la evolución de las enfermedades o eventos, sujetos a vigilancia epidemiológica.



SITUACIÓN NACIONAL POR COVID-19
INFOGRAFÍA N°250
Inicio 29/02/2020- Corte 03/11/2020 08:00

CASOS CONFIRMADOS POR CANTÓN



Región Costa	
Provincia/Cantón	Confirmado
El Oro	6493
Arenillas	376
Huaquillas	383
Machala	3265
Pasaje	246
Santa Rosa	733
Atahualpa	80
Zaruma	323
Portovelo	483
El Guabo	157
Balsas	50
Las Lajas	12
Marcabelli	13
Chilla	6
Piñas	366
Esmeraldas	4290
Esmeraldas	1973
Quinindé	1160
Rioverde	235
Atacames	337
Muisne	169
San Lorenzo	102
Eloy Alfaro	314
Guayas	22470
Alfredo Baquerizo Moreno	34
Balao	78
Balzar	256
Colimes	53
Daule	938
Durán	1297
Empalme	411
Guayaquil	15493
Milagro	874
Naranjal	320
Pedro Carbo	214
Salitre	220
Samborondón	948
Santa Lucía	96
Playas	213
Simón Bolívar	23
San Jacinto De Yaguachi	239
Palestina	50
El Triunfo	255
Lomas De Sargentillo	64
Naranjito	169
Cnel. Marcelino Maridueña	17
Nobol	31
Gral. Antonio Elizalde	145
Isidro Ayora	32
Los Ríos	4029
Baba	73
Babahoyo	1329
Buena Fe	298
Mocache	51
Montalvo	90
Palenque	68
Puebloviejo	101
Quevedo	902
Urdaneta	130
Ventanas	523
Vinces	237
Quinsaloma	149
Valencia	78

Manabí	11325
24 De Mayo	192
Bolívar	266
Jipijapa	518
Manta	1478
Montecristi	358
Portoviejo	3552
Rocafuerte	371
Santa Ana	339
Sucre	550
Paján	192
Jaramijó	84
Olmedo	96
Junín	212
El Carmen	512
Puerto López	185
Pichincha	147
Chone	1238
Flavio Alfaro	218
Pedernales	343
Tosagua	263
Jama	87
San Vicente	124
Santa Elena	1754
Santa Elena	785
La Libertad	583
Salinas	386
Sto. Domingo Tsáchilas	5297
La Concordia	799
Santo Domingo	4498
Total Región Costa	55658

Región Sierra	
Provincia/Cantón	Confirmado
Azuay	10688
Camilo Ponce Enríquez	180
Cuenca	8462
Gualaceo	529
Santa Isabel	241
El Pan	87
Nabón	48
Paute	565
Sígsig	151
Sevilla De Oro	127
San Fernando	12
Guachapala	93
Girón	70
Pucara	17
Chordeleg	91
Oña	15
Bolívar	2115
Chillanes	60
Chimbo	125
Guaranda	1141
San Miguel	145
Echeandía	255
Caluma	248
Las Naves	141

Cañar	2153
Azogues	1055
Déleg	22
La Troncal	420
El Tambo	111
Biblián	127
Suscal	22
Cañar	396
Carchi	3058
Bolívar	196
Tulcán	1759
Montúfar	407
Mira	277
San Pedro De Huaca	148
Espejo	271
Chimborazo	2536
Colta	104
Riobamba	1725
Cumandá	85
Guano	159
Chambo	36
Guamote	71
Alausí	158
Chunchi	88
Pallatanga	35
Penipe	75
Cotopaxi	4588
Pangua	124
Pujilí	462
Salcedo	983
La Maná	188
Latacunga	2169
Sigchos	153
Saquisilí	509
Imbabura	4782
Ibarra	2401
Otavalo	909
Cotacachi	590
Antonio Ante	521
Pimampiro	163
San Miguel De Urcuquí	198
Loja	6330
Calvas	131
Célica	110
Loja	4840
Macará	441
Catamayo	243
Gonzanama	45
Olmedo	12
Pindal	98
Saraguro	90
Chaguarpamba	33
Zapotillo	32
Paltas	140
Quilanga	6
Sozoranga	44
Espíndola	21
Puyango	44
Pichincha	59826
Mejía	1245
Pedro Vicente Maldonado	150
Quito	55047
San Miguel De Los Bancos	171
Pedro Moncayo	165
Cayambe	679
Puerto Quito	165
Rumiñahui	2204

Tungurahua	5126
Ambato	3957
San Pedro De Pelileo	506
Santiago De Pillaro	131
Quero	38
Cevallos	28
Mocha	22
Tisaleo	33
Patate	123
Baños De Agua Santa	288
Total Región Sierra	101202

Región Amazónica	
Provincia/Cantón	Confirmado
Morona Santiago	3012
Gualaquiza	420
Morona	1133
Sucúa	425
Palora	212
Taisha	174
Limón Indanza	138
Santiago	195
Tiwintza	53
Pablo Sexto	55
Logroño	107
Huamboya	68
San Juan Bosco	32
Napo	1441
El Chaco	218
Quijos	165
Tena	834
Archidona	205
Carlos Julio Arosemena Tola	19
Orellana	1957
Orellana	1243
La Joya De Los Sachas	300
Loreto	70
Aguarico	344
Pastaza	2267
Pastaza	1453
Mera	577
Santa Clara	122
Arajuno	115
Sucumbios	2765
Cuyabeno	139
Lago Agrio	1622
Shushufindi	571
Putumayo	104
Sucumbios	37
Cascales	119
Gonzalo Pizarro	173
Zamora Chinchipe	1581
Chinchipe	92
Nangaritza	47
Yantzaza	446
Zamora	552
Paquisha	68
El Pangui	150
Centinela Del Cóndor	124
Yacuambi	85
Palanda	17
Total Región Amazónica	13023

Región Insular	
Provincia/Cantón	Confirmado
Galápagos	225
San Cristóbal	50
Isabela	14
Santa Cruz	163
Total Región Insular	227

